

地域指定年度	平成 18 年度
計画策定年度	平成 18 年度
計画見直し年度	平成 25 年度
	令和 6 年度

霧島農業振興地域整備計画書（案）

令和 7 年 3 月

鹿児島県霧島市

目 次

第1	農用地利用計画	1
1	土地利用区分の方向	1
(1)	土地利用の方向	1
ア	土地利用の構想	1
イ	農用地区域の設定方針	2
(2)	農業上の土地利用の方向	2
ア	農用地等利用の方針	2
イ	用途区分の構想	4
ウ	特別な用途区分の構想	9
2	農用地利用計画	9
第2	農業生産基盤の整備開発計画	9
1	農業生産基盤の整備及び開発の方向	9
2	農業生産基盤整備開発計画	13
3	森林の整備その他林業の振興との関連	13
4	他事業との関連	13
第3	農用地等の保全計画	13
1	農用地等の保全の方向	13
2	農用地等保全整備計画	14
3	農用地等の保全のための活動	14
4	森林の整備その他林業の振興との関連	14
第4	農業経営の規模の拡大及び農用地等の農業上の効率的かつ総合的な利用の促進計画	15
1	農業経営の規模の拡大及び農用地等の効率的かつ総合的な利用に関する誘導方向	15
(1)	効率的かつ安定的な農業経営の目標	15
(2)	農用地等の農業上の効率的かつ総合的な利用に関する誘導方向	21
2	農業経営の規模の拡大及び農用地等の効率的かつ総合的な利用の促進を図るための方策	22
3	森林の整備その他林業の振興との関連	22
第5	農業近代化施設の整備計画	22
1	農業近代化施設の方向	22
2	農業近代化施設整備計画	24
3	森林の整備その他林業の振興との関連	24

第6	農業を担うべき者の育成・確保施設の整備計画	24
1	農業を担うべき者の育成・確保施設の整備の方向	24
2	農業就業者育成・確保施設整備計画	25
3	農業を担うべき者のための支援の活動	25
4	森林の整備その他林業の振興との関連	25
第7	農業従事者の安定的な就業の促進計画	25
1	農業従事者の安定的な就業の促進の目標	25
2	農業従事者の安定的な就業の促進を図るための方策	26
3	農業従事者就業促進施設	26
4	森林の整備その他林業の振興との関連	26
第8	生活環境施設の整備計画	26
1	生活環境施設の整備の目標	26
2	生活環境施設整備計画	26
3	森林の整備その他林業の振興との関連	26
4	その他の施設の整備に係る事業との関連	26
第9	付 図（別添）	27
1	土地利用計画図（付図1号）	27
2	農業生産基盤整備開発計画図（付図2号）	27
3	農用地等保全整備計画図・農業近代化施設整備計画図（付図3号）	27
別記	農用地利用計画	27
(1)	農用地区域	27
ア	現況農用地等に係る農用地区域	27
イ	現況森林，原野等に係る農用地区域	27
(2)	用途区分	27

第1 農用地利用計画

1 土地利用区分の方向

(1) 土地利用の方向

ア 土地利用の構想

本市は、鹿児島県本土のほぼ中心部に位置し、北部には国立公園である霧島山をはじめとする豊かな自然、南部には豊かで広大な平野を有し、波静かな錦江湾に接し雄大な桜島を望む位置にある。また、霧島山系から、平野部を経て錦江湾まで流れる天降川、その流域に田園が広がる自然豊かな地域であり、その立地条件を生かして多様な農業が営まれている。

気候は温暖多雨であり農作物の生育に適している一方、梅雨や台風時には平野部・山間部いずれも災害が発生しやすい気候・環境でもある。

土地利用の状況は、総面積 60,317ha 中、農業振興地域は大規模な森林地域や都市計画用途地域等を除いた 46,510ha で全体の 77.1%、農用地は全体の 11.0%にあたる 6,615ha である。

本市の令和2年度の人口は約 123,000 人で、平成27年度に比べ約 2,700 人の減少となっているものの、近年はほぼ横ばいとなっている。人口規模に応じた都市機能の充実が図られつつあり、都市化の進展により農地から宅地等への転換が進むものと考えられるが、農用地区域として設定した農用地等では今後も農業基盤整備等を推進し、優良農用地の確保と高度利用を図る。

なお、市街地に隣接する農用地は、周辺部の都市的土地利用等との整合性と自然環境との調和を十分考慮したうえで、営農活動に支障をきたさない範囲で都市地域との調整を図る。

単位：ha, %

区分 年次	農用地		農業用施設用地		森林・原野		その他		計	
	実数	比率	実数	比率	実数	比率	実数	比率	実数	比率
現在 (R6年)	6,615	14.2	243	0.5	31,563 (17)	67.9 (0.1)	8,089	17.4	46,510	100.0
目標 (R16年)	6,095	13.1	258	0.6	31,573 (17)	67.9 (0.1)	8,582	18.5	46,510	100.0
増減	△520		15		10		495		0	

(注) () 内は混牧林地面積である。

イ 農用地区域の設定方針

(ア) 現況農用地についての農用地区域の設定方針

本地域内にある現況農用地 6,615ha のうち、a～c に該当する農用地約 4,556ha について農用地区域に設定する方針である。

- a 集団的に存在する 10ha 以上の農用地
約 2,244ha (内、基盤整備未実施 472ha)
- b 土地改良事業又はこれに準ずる事業（防災事業を除く。）の施行に係る区域内にある土地
約 2,386ha
- c a 及び b 以外の土地で、農業振興地域における地域の特性に即した農業の振興を図るためその土地の農業上の利用を確保することが必要である土地
約 1,698ha

(イ) 土地改良施設等の用に供される土地についての農用地区域の設定方針

本地域内にある土地改良施設等の用に供される土地のうち、(ア) において農用地区域を設定する方針とした現況農用地に介在又は隣接するものであって当該農用地と一体的に保全する必要があるものについて農用地区域を設定する。

(ウ) 農業用施設用地についての農用地区域の設定方針

本地域内にある農業用施設用地のうち、(ア) において農用地区域を設定する方針とした現況農用地に介在又は隣接するものであって、当該農用地と一体的に保全する必要があるもの及び次に掲げる 2ha 以上の農業用施設用地について農用地区域を設定する。

農業用施設の名称	位置（集落名）	面積 (ha)	農業用施設の種類
畜舎	牧園 B-3（聖原）	2.6	牛舎 (肥育センター及び排泄物堆肥加工施設)
	隼人 A-35（春山）	4.7	豚舎

(エ) 現況森林、原野等についての農用地区域の設定方針

該当なし

(2) 農業上の土地利用の方向

ア 農用地等利用の方針

本地域の農用地区域面積は 4,703.7ha で、田 2,023.8ha、畑 1,701.6ha、樹園地 690.8ha、採草放牧地 134.5ha、混牧林地 17.7ha、農業用施設用地 135.3ha である。

中山間地域では、夏場における冷涼な気象条件を活かした夏秋露地野菜などの畑作と、水稲、茶及び畜産を主体とした農業生産が行われてきた。今後は、基幹作物としての水稲、茶及び畜産の中核的農家の育成及び担い手農家の確保対策を推進しながら、土地利用型農業のほか、施設園芸（野菜・果樹・花き）等において、高収益性の作目・作型を担い手を中心に導入し、需要の動向に即応した農畜産物の安定的供給を図り、生産性の高い農業を確立するため農地の流動化を図ることとする。また、平野部の田園地域では、水稲や施設園芸等の農業が営まれ、中核的農家の育成と生産者の組織化を図ってきた。今後は、水稲を中心とした基幹作物のほか、施設・露地園芸において高収益の作目・作型を担い手を中心に導入し、消費者の需要や産地間競争の激化に対応できる産地づくりに努めることとする。

現況：令和6年度 将来：令和16年度

単位：ha

区分 地区名	農地			採草放牧地			混牧林地			農業用施設用地			計			森林・ 原野等
	現 況	将 来	増 減	現 況	将 来	増 減	現 況	将 来	増 減	現 況	将 来	増 減	現 況	将 来	増 減	現 況
国分A	472.3	467.3	△5	0	0	—	0	0	—	3.3	3.3	—	475.6	470.6	△5	0
国分B	302.8	302.8	—	0	0	—	18	18	—	19.7	19.7	—	340.5	340.5	—	0
国分C	122.2	122.2	—	0	0	—	0	0	—	6.6	6.6	—	128.8	128.8	—	0
計	897.3	892.3	△5	0	0	—	18	18	—	29.6	29.6	—	944.9	939.9	△5	0
溝辺A	409.1	409.1	—	0	0	—	0	0	—	10	10	—	419.1	419.1	—	0
溝辺B	322.0	322.0	—	0	0	—	0	0	—	9.0	9.0	—	331.0	331.0	—	0
計	731.1	731.1	—	0	0	—	0	0	—	19	19	—	750.1	750.1	—	0
横川A	281.8	281.8	—	0	0	—	0	0	—	8.2	8.2	—	290.0	290.0	—	0
横川B	85.2	85.2	—	0	0	—	0	0	—	0.5	0.5	—	85.7	85.7	—	0
横川C	64.1	64.1	—	0	0	—	0	0	—	2	2	—	66.1	66.1	—	0
計	431.1	431.1	—	0	0	—	0	0	—	10.7	10.7	—	441.8	441.8	—	0
牧園A	385.2	385.2	—	88	88	—	0	0	—	10	10	—	483.2	483.2	—	0
牧園B	216.1	216.1	—	0	0	—	0	0	—	7.2	7.2	—	223.3	223.3	—	0
計	601.3	601.3	—	88	88	—	0	0	—	17.2	17.2	—	706.5	706.5	—	0
霧島A	192.8	192.8	—	0	0	—	0	0	—	1.9	1.9	—	194.7	194.7	—	0
霧島B	139.4	139.4	—	0	0	—	0	0	—	3.6	3.6	—	143.0	143.0	—	0
計	332.2	332.2	—	0	0	—	0	0	—	5.5	5.5	—	337.7	337.7	—	0
隼人A	264.0	264.0	—	0	0	—	0	0	—	17.3	17.3	—	281.3	281.3	—	0
隼人B	26.1	26.1	—	0	0	—	0	0	—	0	0	—	26.1	26.1	—	0
隼人C	369.7	369.7	—	0	0	—	0	0	—	0.7	0.7	—	370.4	370.4	—	0
計	659.8	659.8	—	0	0	—	0	0	—	18	18	—	677.8	677.8	—	0

福山A	30.6	30.6	—	38	38	—	0	0	—	0	0	—	68.6	68.6	—	0
福山B	388.0	388.0	—	8	8	—	0	0	—	23.6	23.6	—	419.6	419.6	—	0
福山C	344.6	344.6	—	0	0	—	0	0	—	11.4	11.4	—	356.0	356.0	—	0
計	763.2	763.2	—	46	46	—	0	0	—	35	35	—	844.2	844.2	—	0
合計	4,416	4,411	△5	134	134	—	18	18	—	135	135	—	4,703	4,698	△5	0

(注)福山Cにおける採草放牧地及び隼人B、福山Aにおける農業用施設は面積が小さい為“0”で表示

イ 用途区分の構想

(ア)国分 平地地区（以下「国分A地区」という。）

本地区は国分地区の西部に位置し、海岸線に接する平野部であり、天降川水系及び檢校川水系に属する農用地等は、県営ほ場整備事業及び県営かんがい排水事業等により基盤整備が進められており、そのほとんどが団地性10ha以上、傾斜度1/500程度で構成され、基盤整備がほぼ完了した優良平野水田地帯である。今後も田として用途区分し、普通米の他、加工用米や飼料用米の振興に努めるとともに、水田を利用した冬春トマト等の施設野菜の生産振興を図る。

市街地に隣接する農用地等については、本市における経済的・社会的状況の著しい変化が生じた場合、営農活動に支障をきたさない範囲で都市的土地利用等との調整を図る。

(イ)国分 中山間北部地区（以下「国分B地区」という。）

本地区は、国分地区の北東部に位置する台地畑作地帯と山間部の小河川に沿った複数の水田の小団地から形成される農用地区域で7割以上が畑と樹園地で占められている。特に樹園地は国分地区の農用地区域内に存在する樹園地の大半を占めており、茶、果樹の産地を形成している。

また、当該地区の特徴として、畜舎及び製茶工場等の農業用施設も多く存在し、標高200m～250mの冷涼な気候を生かし、今後も畑として用途区分し、茶・露地野菜・施設野菜・果樹及び畜産等地域の特徴に応じた農用地等の利用を進める。

(ウ)国分 中山間南部地区（以下「国分C地区」という。）

本地区は、国分地区の南東部に位置する標高250m～300mの台地畑作地帯と山間部の小河川に沿った複数の水田の小団地から形成される農用地区域である。近年は上之段地区において基盤整備等の面的整備が実施されており、引き続き、生産基盤の整備を図りつつ、露地野菜及び畜産等を主体とした地域の特徴を活かした農用地等の利用を進める。

(エ)溝辺 有川、竹子、三縄地区（以下「溝辺A地区」という。）

本地区の水田は、有川、竹子、三縄地区において基盤整備が推進されている。今後も田として用途区分を行い、年次的な基盤整備の実施により、生産性の向上を図りながら土地の有

効利用を図る。畑については、そのほとんどが基盤整備済みであることから畑地として用途区分し、畜産、露地野菜、さつまいも、施設栽培（きく、ユリ）等を推進する。

茶については、既設園を中心に集団化を進め、良質茶、安心・安全なクリーンな茶の生産を推進することとし、北部の果樹園については観光農業が中心であるので、団地化、優良品種への増改植、新規作物導入、また、農道整備等も積極的に行うなど、観光農業地帯としての土地利用を図る。

(オ) 溝辺 麓、崎森地区（以下「溝辺B地区」という。）

本地区は、典型的な畑作地帯であり、水田は台地間の山あいに沿う細長い山間迫田であり、全ての水田が未整備である。水田に対する関心度は低く、基盤整備も進まないと思われるが、今後も田として用途区分し、用排水路整備を進めながら土地の有効利用を図る。

畑は平地（台地）に富み、ほとんどが基盤整備済みである。茶、露地野菜を中心とした比較的大規模な畑作地帯であり、大別して樹園地と畑地に用途区分を行う。畑地については、現在露地野菜が中心である。今後は、畑かん事業の水利用による施設野菜や、収益性の高い新規作物の導入・普及を推進し、野菜団地として産地化を図る。

茶については、栽培技術の向上や既設園を中心に優良品種への増改植、また、さらなる集団化を進め、良品茶づくりと生産性向上を目指し、産地化確立を積極的に推進する。

本地区は、比較的規模の大きい専業農家群と2種兼業農家群に大別できるので、農地の流動化を推進し、中核的農家への土地集積を行い規模拡大に努めるとともに、全地域的に有機質完熟堆肥の施用等による土づくりを推進し、土地の生産性向上を図る。

(カ) 横川 上ノ地区（以下「横川A地区」という。）

本地区の水田については、天降川水系に属する山ヶ野から小脇にかけての流域、紫尾田川水系に属する木浦から紫尾田にかけての流域、久留味川水系に属する野坂から床波にかけての流域と大別され、概ね基盤整備が進んでおり、主食用米の他に経営所得安定対策事業に取り組み、担い手農業者の農業経営の安定を図っている。しかしながら、鳥獣被害（特にサル、イノシシ、シカ）の農作物への被害が甚大になってきており、耕作放棄地も増加傾向にあるため、水田については、鳥獣被害対策を講じながら現在の用途区分を確保し、冷涼な気候を活かした良質な米の生産を推進していくこととする。

畑については、古城の露地野菜地帯及び大住の茶が集团的農用地となっているが、それ以外は散在しており、面積も狭小であるため、農地の利用集積が進まない状況である。野菜については、農業後継者及び新規参入者を確保しつつ、冷涼な気候を活かした夏秋露地野菜である胡瓜及び白菜の生産を振興し、環境に配慮した農業の定着を図る。

(キ) 横川 中ノ地区（以下「横川B地区」という。）

本地区の農用地は、そのほとんどが天降川水系に属する水田であって、集団化された畑は

存在しない。水田については、山ノ口、植村、黒葛原にそれぞれ20haほど集団化され基盤整備も完了しているが、それ以外は農地が点在し、基盤整備も進んでいない。主食用米の他に経営所得安定対策事業に取り組み、担い手農業者の農業経営の安定を図っているが、鳥獣による水稻への被害が拡大しており、集落ぐるみの鳥獣被害対策と侵入防止柵の設置を進めているところである。水田については、現在の用途区分を確保しつつ、担い手に優良農地を流動化し、適正な土地利用を図っていく。

(ク)横川 下ノ地区 (以下「横川C地区」という。)

本地区の水田については、馬渡川水系に属する馬渡から赤水にかけての流域と久留味川水系に属する二牟礼から岩穴にかけての流域に大別され、集団的な農地は概ね基盤整備が完了している。主食用米の他に経営所得安定対策事業に取り組み、担い手農業者の農業経営の安定を図っているが、基盤整備を実施していない山間部の水田については耕作放棄または山林転用が進んでいる。水田については基盤整備地区を中心に現在の用途区分を確保していき、良質な米の生産振興を図っていく。

畑については、集団的農地は存在せず、基盤整備が行われた農地はごく一部であるが、担い手農家へ優良農地の流動化を促進し、適正な土地利用を図っていく。

(ケ)牧園 北部地区 (以下「牧園A地区」という。)

万膳川水系に属する平坦部の水田については基盤整備完了地区であり、今後は高度利用を推進し、万膳鑄河から湧水町境に広がる畑台地は茶園団地として既存園を中心に集団化と良質茶の生産拡大を推進する。また、山岳斜面に展開しているために整備は殆ど実施されていないが、地域計画の策定に合わせた農地の有効活用や農地保全に努めていく。

石坂川水系に属する流域川床から石坂に至る水田は基盤整備完了地区であり、今後は残り地区の整備を積極的に推進しながら水田の生産性向上と高度利用経営体系の確立を目指す。

三体地区台地に展開する農用地は、全体的には茶園団地であり、茶園団地として集団的な利用促進を図る。

(コ)牧園 南部地区 (以下「牧園B地区」という。)

中津川水系に属する上中津川板小屋地区から下中津川犬飼地区に至る水田については基盤整備完了地区であり、今後は高度利用経営体系の確立を目指す。

霧島川水系に属する炭床地区や別水系ではあるが真方地区、平原前地区は基盤整備完了地区であり、今後は、地域計画の策定に合わせた農地の有効活用や農地保全に努めていく。また、市後柄、黒岩地区は畜産が主体の地域であることから、今後も地域の営農形態に沿った利用を進める。

弓張木の台地に点在している茶園・畑地については、今後も農道整備等を図りながら優良農地として確保する。

県道犬飼～霧島神宮停車場線に隣接し、大字下中津川、持松に広がる稼原台地は営農条件に恵まれた団地であり、地域に適した農業生産性の高い団地形成に努める。

下中津川雷原地区台地は、畑地と茶園が混在しているが、茶園は集团的に集約され茶専門型営農が確立されつつあり、今後は担い手への土地利用集積を図りながら優良農用地として整備確保する。

(サ) 霧島 田口、川北、大窪地区（以下「霧島A地区」という。）

本地区の農用地は、霧島山麓の裾野から、霧島川流域とその支流に沿って分布している。前田地区等は基盤整備が終了しているが、まだ整備が遅れている地区もあり、今後^も基盤整備を推進し、優良農用地の拡大と確保を図る。

国道223号沿線と主要地方道国分霧島線沿線の周囲に展開する農用地は、水稻に飼料作物、露地野菜等の組み合わせを中心とした農用地利用を促進する。

馬揃原と中山田台地に展開する農用地は、相対的に畑が多いが、樹園地等の混在も随所に見られ、農業生産の合理化を阻害している。この分散している樹園地は、規模拡大による団地化の見込がなく、現状維持による農用地利用と生産性向上を図る。

前田地区を中心とする基盤整備が終了した地区では、水田の集団化がなされており、今後の農地流動化や担い手農家への規模拡大が期待される。また、集落周辺に展開する他の地区の水田においても基盤整備の推進を図り、水田としての効率的な土地利用を進める。

(シ) 霧島 永水地区（以下「霧島B地区」という。）

本地区は、南西部に畑台地が広がり、水田は山あいの迫田として、細長く形成された小規模な団地が多く分散している。基盤整備は遅れているが立地条件を生かした農地としての有効利用を進める。

入水畑台地に展開する農用地は、小規模団地の樹園地（茶等）が散在しており、今後、作目ごとの生産性向上を図り、農地の高度利用を促進する。

主要地方道都城隼人線沿線は牧神原台地で普通畑、樹園地（茶、果樹）等混在した農用地である。畑地は露地野菜を中心とした農業生産であり、樹園地は、茶園が主で一部果樹園がある。それぞれの作目が随所に団地化され、生産性の向上が図られている。今後も、これらの農用地を高度利用し畑作農業の経営の安定化を図る。

山あいの迫田として分布する農地は山間地に細長く形成されている。小規模団地と集落周辺に展開する水田は、比較的団地性に富み水稻と飼料作物等とを組み合わせた土地利用がされている。今後もこれらの優良農用地拡大確保を図り有効利用を促進する。

(ス) 隼人 中山間地区（以下「隼人A地区」という。）

本地区は、十三塚原、上野、春山といった台地部分の畑地と嘉例川沿いに細長く展開している水田に大別される。畑地部分の農用地は畑・樹園地（茶）が大部分を占め、標高220

～250mに位置し、傾斜度1/300程度の優良な農地である。十三塚原台地については基盤整備済であり、肉用牛・酪農・茶・施設園芸・路地野菜等を中心に振興を図る。春山台地については、農道整備事業の導入により、畑及び農業用施設用地として利用されている。

一方、水田については、基盤整備が行われた農地は一部であるが、転作等を促進しながら土地の有効利用を図る。

(セ)隼人 中間傾斜地区（以下「隼人B地区」という。）

本地区は、中山間地区と平地の水田地帯の中間に位置する緩傾斜地帯で、温暖な気候と粘土質の肥沃な土壌に恵まれ、古くから主に果樹園芸が行われている。基盤整備が一部施行され、残りについても農道整備が導入されるなど、一定の生産基盤は整備されており、今後も農用地として確保する。

(ソ)隼人 平地地区（以下「隼人C地区」という。）

本地区は、天降川とその支流の霧島川の扇状地を開けた標高 0～50mに位置する平坦な地域であり、これまでにほとんどの地区で、ほ場整備・農道整備・排水対策事業が行われている優良水田地帯である。今後も田として用途区分し、主食用米を中心としながら、加工用米や飼料用米の新規需要米の振興に努めるとともに、水田を利用した冬春トマト等の施設野菜の生産振興を図る。

(タ)福山 福山地区（以下「福山A地区」という。）

本地区の農用地は国道220号と牧之原（福山福地福沢）間の急傾斜地帯にあり、錦江湾沿いの温暖な気候と傾斜を利用した日当たりのよさで、古くから果樹園芸が行われている。これまで棚田保全整備事業、県営ふるさと農道整備事業、過疎基幹農道整備事業、樹園地農道整備事業等により整備してきた。

今後も農地としての有効利用を推進しながら、荒廃が進まないよう後継者や担い手を確保し、維持管理に取り組み、生産基盤を推進する。

(チ)福山 牧之原、福地、福沢地区（以下「福山B地区」という。）

本地区は、丘陵地帯で福山地区の中で最も農業生産基盤の整備が進んでいる地区である。畜産主体の農業が展開されている地区であり、飼料畑としての利用が高く、畜舎等の農業施設が多く存在する。今後も畜産を主体とした土地利用を進めるとともに、家畜糞尿の堆肥化による有機性資源の農地還元を基本とした畜産農家と耕種農家の連携を促進することにより合理的な土地利用を進める。

(ツ)福山 佳例川、比曾木野地区（以下「福山C地区」という。）

本地区は佳例川地区と比曾木野地区に大別され、水田について整備可能な区域については生産基盤の整備が完了している。

水田では主食用米に加え飼料用米の生産、畑ではサツマイモやらっきょうなどの野菜の生産がされ、畜産と園芸作物を主体とした農業が展開されている。

今後も農地としての有効利用しながら畜産、露地野菜や施設野菜等の園芸作物の生産団地の育成を図りつつ、農業機械の大型化に対応した生産基盤を推進する。

ウ 特別な用途区分の構想

該当なし

2 農用地利用計画

別記のとおりとする。

第2 農業生産基盤の整備開発計画

1 農業生産基盤の整備及び開発の方向

本地域の農地において、農地の集積・集約化、農業経営の合理化等を図るため、各種事業を積極的に導入し、農業基盤の整備を推進する。

ア 国分A地区

農地の大半は田で、水田地帯となっており、稲作を中心に冬春トマト等の施設野菜の生産が行われている。

農業生産基盤の整備状況としては、市街地周辺以南の農地を中心に県営ほ場整備事業、県営かんがい排水事業、海岸保全事業、県営高潮対策事業、農村総合整備事業及び湛水防除事業による区画整理、農道整備、用排水路整備及び堤防整備等の基盤整備が進んでおり、その他農地は、明治、大正時代の耕地整理施行地区である。

今後は、各種整備事業により排水路等の整備や施設の長寿命化を行い、農業生産基盤の整備を図る。

イ 国分B地区

本地区は、茶、露地野菜、施設野菜、果樹及び畜産等が行われている、第1次農業構造改善事業、農免農道整備事業及び県営ふるさと水と土ふれあい事業等の施工地であるが、今後は農業競争力強化基盤整備事業により、ほ場整備及び用排水路整備を行い、農業生産基盤の整備を図る。

ウ 国分C地区

本地区は、主に露地野菜、畜産が行われている、農免農道整備事業、小規模土地基盤整備事業、飼料基盤整備事業、県単独農業農村整備事業の施行地である。今後は農業競争力強化基盤整備事業により、ほ場整備及び用排水路整備を行い、農業生産基盤の整備を図る。

エ 溝辺 A 地区

本地区の水田は有川、竹子、三縄地区において基盤整備が推進されている。今後は農業競争力強化基盤整備事業や農村地域防災減災事業により基盤整備及び用排水路、農道等の整備を推進し、肉用牛や畑作と組み合わせた複合経営による土地利用を図る。

畑については、県営畑地帯総合土地改良事業十三塚原地区及び県営畑地総合整備事業竹子原地区により、水利用による施設化や、肉用牛、野菜、茶、水稻を組み合わせた複合経営による土地利用が図られている。

オ 溝辺 B 地区

本地区は典型的な畑作地帯であり、水田に関する関心度も低く、また、水田は台地間の山あい沿った細長い山間迫田であり、全ての水田が未整備である。今後も基盤整備は進まないものと思われるが、農業用水利施設の長寿命化事業を進め、水田の有効利用を図る。

畑は、第 1 次構造改善事業、県営畑地帯総合土地改良事業十三塚原地区によりほぼ整備済みである。今後は、畑地かんがい事業の水利用による施設野菜、茶、露地野菜を基幹とした農業の規模拡大と土地の有効利用を図る。

カ 横川 A 地区

本地区の畑は散在し、一部の基盤整備に留まっているが、水田は平成28年度以降に農業競争力強化基盤整備事業を活用し、木浦地区、横伏敷地区、小脇地区などの水田の基盤整備が実施され、また農業用排水施設及び農道についても順次整備がされているところで、更なる水田の高度利用と地域条件を活かした作物の産地化を推進する。

キ 横川 B 地区

本地区の水田は、山ノ口、植村、黒葛原地区において集団化され、基盤整備がほぼ完了しているが、その他は小規模な団地が散在している状況である。

畑については集団的農地がなく、基盤整備及び利用展開が難しい状況であるが、水田については、平成 28 年度以降に農業競争力強化基盤整備事業を活用し、下尾田地区、植村地区などの水田の基盤整備が実施されているところであり、今後も水田を中心とした農地の適正利用を図っていく。

ク 横川 C 地区

本地区の水田は、集団的農地が少なく、分散する小規模な団地では、ほぼ基盤整備が完了している。

畑については、小規模な農地が点在し、基盤整備はほとんど進んでいない。今後も基盤整備が進む見込みが少ないため、水田を中心として整備済み圃場の高度利用を図り、生産条件にあった作物の産地化を図る

ケ 牧園 A 地区

本地区は、霧島山麓の標高400m以上の範囲に属する台地で、特に大霧地区は標高800mの地域で昭和40年代に開拓パイロット事業により草地開発がなされ、酪農を中心とした畜産経営が主で、標高・温度差を生かした露地野菜や地熱開発の泉熱を利用した施設園芸への取り組みなど地域に即した農業振興を目指している。内野々・高野・坂下地区は標高400mの気候条件を生かした茶団地が形成されており、集落内を広域農道が横断している。

また、北西部の未整備地区については、小規模な団地で基盤整備の導入は難しい状況にはあるが、ほ場への取り付け道路の整備を図りながら茶の生産団地としての形成を推進する。

三体堂地区については、農業競争力強化基盤整備事業による基盤整備を実施し、万膳地区については、農村地域防災減災事業により整備を推進している。

コ 牧園 B 地区

本地区の農用地は、標高 400m以下の範囲に開けた農村地帯であり、水田については、農業競争力強化基盤整備事業による、ほ場整備が計画されており、事業完了後は、中山間地域等直接支払い事業や経営所得安定対策推進事業を活用し、担い手の育成や 集落ぐるみの共同活動等による農業生産の維持を通じて、多面的機能を確保する等農地の有効利用を推進する。今後は、増え続ける有害鳥獣対策を講じながら、担い手農家等への農地の集積に努めるなど農地保全対策を講じていく。畑については小規模団地で、ほとんど未整備であるため、今後は農道等の整備を重点に推進する。

サ 霧島 A 地区

水田は、比較的緩傾斜地に分布し、中規模団地が分散している。ほ場については、農業競争力強化基盤整備事業による基盤整備を実施し、施設については、防災減災事業による取水遠隔操作や、中山間総合整備事業、県単独農業農村整備事業などによる農道整備及びかんがい排水整備事業を実施した。今後は、農業競争力強化基盤整備事業や施設の長寿命化事業を推進し、生産基盤の整備を図る。

シ 霧島 B 地区

水田は、山間の迫田として、細長く形成された小規模な団地が多く分散している中、中山間総合整備事業や農業競争力強化基盤整備事業による農道整備及び用水路整備を行っている。今後は施設の長寿命化事業等を推進し、基盤整備の推進を図る。

ス 隼人 A 地区

本地区の農用地は、標高220～260mの平坦な畑地帯が中心であり、十三塚原の畑については、県営畑地帯総合土地改良事業が導入され、平成2年に通水が完了した。今後、本地域の特性を生かし、酪農・肉用牛を基幹としながら、水利用効果を最大限に発揮した茶や施設園芸等の畑かん

営農を確立する。

また、水田については、大部分は嘉例川沿いに点在している。昭和61年度に地域農業拠点整備事業、昭和63年度には小規模排水特別対策事業を導入して整備を行っており、近年では県単独農業農村整備事業による整備を行った。今後も農道整備・かんがい排水事業等を行い、生産基盤の整備に伴って水田の高度利用を図る。

セ 隼人B地区

本地区の農用地は、隼人地区の中山間地区と平地の水田地帯の中間に位置する緩傾斜地帯に広がる樹園地地帯である。石原地区の樹園地については、昭和54年度～昭和57年度に団体営土地改良総合整備事業を導入し、農道整備・定置配管施設等の生産基盤は確立されている。朝日地区の樹園地についても、一定の生産基盤は確立されているが、引き続き、樹園地につながる農道の整備を図り省力化を進める。

ソ 隼人C地区

本地区の農用地は、天降川とその支流の霧島川の扇状地に開けた標高0～50mの平坦な水田地帯が大部分である。さらに細かく分けると、南部・中部・西部・北部に分けられ、南部・北部については、第1次農業構造改善事業・団体営土地改良総合整備事業・小規模排水特別対策事業等により整備され、施設園芸等が定着し、大型機械の導入による早期水稻や、米の計画的生産に係る麦作等農地の有効利用が図られている。

また、中部・南部は本町の中心部に位置し、農道及び用排水路等は、県営ほ場整備事業により整備され、今後は認定農業者等担い手への農地の利用集積を推進して農地の高度利用を図る。農業用水利施設においては、遠隔操作や施設の長寿命化事業が導入され整備を進めている。

タ 福山A地区

本地区は、果樹園を中心とする急傾斜地帯であり、これまで棚田保全整備事業、県営ふるさと農道整備事業、過疎基幹農道整備事業、樹園地農道整備事業等により整備してきた。今後は荒廃が進まないよう後継者や担い手を確保し、維持管理に取り組み、生産基盤を推進する。

チ 福山B地区

本地区は福山地区で最も農業生産基盤の整備が進んでいる地区である。福地・福沢地区に展開する農用地では、水稻と畜産を主体とした農業が行われている。ほ場整備・農道整備・排水路整備についてほぼ完了しているが、今後はスマート農業を見据えて、さらなる大型農業機械の導入やほ場区画面積の拡大可能な地区について整備を図る。

ツ 福山C地区

佳例川地区では、水稻と畜産を主体とした農業が行われており、水田については、整備可能な区域は完了している。畑においては露地野菜や施設野菜等の園芸も行われており、今後もほ場や

農道、排水路の整備を図る。

比曾木野地区では水稻を主体とした農業が行われている。今後は大型農業機械の導入や圃場区画面積の拡大可能な地区について整備を図り、認定農業者等担い手への農地の利用集積を推進して農地の高度利用を図る。

2 農業生産基盤整備開発計画

事業の種類	事業の概要	受益の範囲		対図番号	備考
		受益地区	受益面積 (ha)		
ほ場整備	区画整理 19.6ha	国分地区	19.6	1	県営農業競争力強化基盤整備事業（第一国分東地区）
ほ場整備	区画整理 19.6ha	国分地区	19.6	2	県営農業競争力強化基盤整備事業（第二国分東地区）
ほ場整備	区画整理 27ha、 暗渠排水 2.4ha 集落農道 2.4km	溝辺地区	38.8	3	県営農業競争力強化基盤整備事業（溝辺地区）
ほ場整備	区画整理 40.9ha 用排水路 2.4km 農道 3.3km	横川地区	115	4	県営農業競争力強化基盤整備事業（北霧島地区） ※牧園、霧島含む

3 森林の整備その他林業の振興との関連

本地域における森林原野は 31,522ha であり、67.7%を占めている。今後は農道、林道及び作業路等の整備事業を通じて農林業一体となった振興を図る。

4 他事業との関連

特になし

第3 農用地等の保全計画

1 農用地等の保全の方向

本地域の農用地は、田2,744.6ha、畑2,617.6ha、樹園地1,015.5ha、採草放牧地237.5ha、計6,615.2haとなっており、そのうち4,556.3haが農用地区域内の農用地となっている農業の振興を図るために必要不可欠である農用地等の保全については、自然的・経済的・社会的諸条件を考慮して総合的に進めていく。農業の健全な発展を図るため、土地の自然的条件、土地利用の動向、地域の人口及び産業の将来的な見通し等を考慮し、資源の合理的な利用の見地から土地の農業上の利用と他の利用との調整に留意する。

農業の近代化のために必要な条件を備えた農業地域を保全し形成するため、農業に関する公共投資その他農業振興に関する施策を計画的に推進していく。

2 農用地等保全整備計画

事業の種類	事業の概要	受益の範囲		対図 番号	備考
		受益地区	受益面積 (ha)		
用排水路整備	水路改修 L=600m 水路工 L=172m 放水工 1箇所	国分地区	17.2	1	県営農村地域防災減災事業 (用排水)(向花地区)
用排水路整備	用排水路 1式 ため池補修 1式	溝辺地区	24.5	2	県営農村地域防災減災事業 (農村災害)(竹子地区)
用排水路整備	揚水機場電気設備等 等補修、加圧機場ボ ンプ、電気設備補修	溝辺地区	1,044	3	県営水利施設等整備事業 (基幹水利施設保全型) (十三塚原地区)
用排水路整備	用排水路一式	牧園地区	15.3	4	県営農村地域防災減災事業 (用排水)(有村地区)
用排水路整備	排水路 L=9.8km	隼人地区	52.6	5	県営農村地域防災減災事業 (シラス)(空港東地区)
用排水路整備	排水ポンプ施設更新 一式、建屋補修一式	隼人地区	52	6	県営水利施設等整備事業 (基幹水利施設保全型) (島津新田地区)

3 農用地等の保全のための活動

本地域においては、農業者の高齢化等による耕作放棄や管理不十分な農用地が増加傾向にある。特に、中山間地域における土地基盤整備事業等の行われていない農用地に関してはその傾向が顕著である。

そのため、中山間地域等直接支払制度や多面的機能支払交付金制度、鳥獣被害対策事業を活用し、当該農業振興地域内の農用地の保全を図る。

4 森林の整備その他林業の振興との関連

特になし

第4 農業経営の規模の拡大及び農用地等の農業上の効率的かつ総合的な利用の促進計画

1 農業経営の規模の拡大及び農用地等の効率的かつ総合的な利用に関する誘導方向

(1) 効率的かつ安定的な農業経営の目標

本市は、先端技術産業を中心とする製造業、茶や畜産物に代表される農林水産業、旅館・ホテルなどの観光業、多種多様な商店による商業などが営まれ、安定的な収入を得る就労の場が多く確保されており、多くの恒常的勤務による安定兼業農家が農業を営んでいるものの、近年このような兼業農家も含め高齢化が進み、農業の担い手不足が一層深刻化している。

また、農地に対する資産的保有意識が強く、規模拡大志向農家への農地の流動化は発展しにくい状況にあったが、近年兼業農家の高齢化が進み、機械更新時や世代交代等を機に農地の流動化が進む可能性が高まりつつある。

一方、中山間地域等においては、都市部への人口流出や農業就業者の高齢化及び減少に伴って、農業後継者に継承されない又は担い手に集積されない農地で一部遊休化したものが近年増加傾向にあることから、これを放置すれば担い手に対する利用集積に支障を及ぼすばかりでなく、周辺農地の耕作にも大きな影響を与えるおそれがある。

このような地域の農業構造の現状と見通しの下に、農業をやりがいのある職業として選択できるよう、将来（概ね10年後）の農業経営の発展の目標を明らかにし、効率的かつ安定的な農業経営を育成することとする。

具体的な経営の指標は、霧島市及び周辺の市町において現に成立している優良な経営の事例を踏まえつつ、担い手や新規就農者、農業への参入を希望する企業等も含めた意欲ある多様な農業者が、地域の他産業従事者並の生涯所得に相当する年間農業所得（主たる農業従事者1人あたり370万円程度）、年間労働時間（主たる農業従事者1人あたり2,000時間程度）の水準を維持できるものとし、また、これらの経営が本市農業生産の相当部分を担う農業構造の確立を目指す。

(農業経営の指標)

[個別経営体]

営農類型	経営規模 (ha)	生産方式	
野菜専作型	(作付面積)	(主な資本装備)	
	冬まきだいこん (トンネル含む)	1.5	トラクタ、マルチャー、ライムソワー、プラウ、だいこん洗浄機、トンネル等被覆資材、
	夏まきだいこん	1.0	トラック動力噴霧機
	秋まきだいこん	1.5	(その他)
<経営面積>	4.0	●土壌改善のため深耕の実施 ●畑かんの有効利用	
野菜専作型	(作付面積)	(主な資本装備)	
	イチゴ	0.5	ビニールハウス、育苗ハウス、トラクタ、トラック、畦立機、電照一式、暖房機、保冷库、動力噴霧機、土壌消毒機
<経営面積>	0.5	(その他) ●適期防除の徹底 ●健苗の確保 ●休眠対策の徹底 ●雇用労力の確保	
野菜専作型	(作付面積)	(主な資本装備)	
	ハウスにがうり	0.3	ビニールハウス、トラクタ、トラック、管理機、
	露地にがうり	0.1	動力噴霧機、土壌消毒機、皮むき機、収穫機
	夏まき白ネギ	0.3	(その他)
	春まき白ネギ	0.4	(その他)
<経営面積>	1.1	●適期防除の徹底 ●防風対策の徹底	
野菜専作型	(作付面積)	(主な資本装備)	
	春かぼちゃ	1.0	トラクタ、トラック、管理機、動力噴霧機、
	秋かぼちゃ	1.0	土壌消毒機、深耕ロータリー、掘取機
	里いも	2.0	(その他)
	若堀ごぼう	0.5	(その他)
	<経営面積>	4.5	●防風対策の徹底 ●雇用労力の確保

営農類型	経営規模 (ha)	生産方式
野菜専作型	(作付面積) 露地きゅうり 0.3 春はくさい 1.0 秋はくさい 1.0 キャベツ 1.0 <経営面積> 3.3	(主な資本装備) トラクタ、ブームスプレーヤ、マニアスプレッタ、 管理機、動力噴霧機、トラック (その他) ●適期防除の徹底 ●雇用労力の確保 ●防風対策の徹底
	(作付面積) トマト 0.6 <経営面積> 0.6	(主な資本装備) ビニールハウス、トラクタ、管理機、トラック、 動力噴霧機、暖房機、土壌消毒機 (その他) ●適期防除の徹底 ●雇用労力の確保
茶専作型	(作付面積) 荒茶加工 10.0	(主な資本装備) 荒茶加工場 120 k、乗用型摘採機、 乗用型防除機、乗用型複合管理機 (共同利用)、 防霜ファン (その他) ●環境保全型農業の実施 ●畑かんの有効利用 ●品種構成 早生系 40%、中生系 40%、晩生系 20%
	(作付面積) 委託加工 7.0	(主な資本装備) 乗用型摘採機、乗用型防除機、 乗用型複合管理機、防霜ファン (その他) ●環境保全型農業の実施 ●畑かんの有効利用 ●品種構成 早生系 40%、中生系 40%、晩生系 20%

営農類型	経営規模 (ha)	生産方式
果樹専作型	(作付面積) ナシ 0.5 ブドウ 0.4 <経営面積> 0.9	(主な資本装備) 果樹棚 (防風舎)、スピードスプレーヤー、トラック、運搬機、中耕機、ハンマーナイフ (その他) ●適期防除の徹底 ●立地条件を活かした観光農園を中心とした販売 ●防風対策の徹底 ●春施肥主体による不発芽対策 ●適正着果による着色向上
果樹専作	(作付面積) 温州みかん (極早生露地) 0.5 (早生露地) 0.7 (普通露地) 0.4 <経営面積> 1.6	(主な資本装備) 農機具舎、貯蔵庫、貯水槽、軽トラック、スピードプレイヤー、2tトラック、チップパー、ハンマーナイフモア (その他) ●収穫期の雇用対策 ●園内道の整備
花き専作型	(作付面積) 夏秋スプレーギク 8月出し 0.5 秋スプレーギク 12月出し 0.4 <経営面積> 0.9	(主な資本装備) 育苗ハウス、トラクタ、管理専用機、結束機、動力噴霧機、選花機、マルチャー、保冷庫、電照施設、トラック (その他) ●雇用労力の確保 ●基本管理の徹底
	(作付面積) オリエンタルユリ 3月出し 0.2 6月出し 0.1 12月出し 0.1 <経営面積> 0.4	(主な資本装備) ハウス0.2、トラクタ、トラック、管理機、暖房機、保冷庫、動力噴霧機 (その他) ●雇用労力の確保 ●基本管理の徹底

営農類型	経営規模 (ha)	生産方式
生産牛専門	(飼育頭数) 生産牛 50 頭 <経営面積> 飼料畑 5.0	(主な資本装備) 畜舎、堆肥舎、トラクタ、ロールベアラー、ラッピングマシン、ディスクモア、トラック、ジャイロヘーメーカ、フロントローダー、マニアスプレッダ、送風機、ICT 機器 (飼養方式) ●人工哺育、子牛生産率 90% ●パドック型牛舎による群飼
肥育牛専門	(飼育頭数) 肥育牛 200 頭	(主な資本装備) 畜舎、堆肥舎、トラック、ホイルローダー、送風機、自動給餌機、ICT 機器 (飼養方式) ●肥育期間 19 ヶ月 ●出荷体重目標 (去勢) 800kg～ (雌) 700 kg～ ●1 頭当床面積 6 m ²
肉用牛一貫	(飼育頭数) 生産牛 30 頭 肥育牛 40 頭 <経営面積> 飼料畑 3.0	(主な資本装備) 畜舎、堆肥舎、送風機、トラクタ、ロールベアラー、ラッピングマシン、ディスクモア、ジャイロヘーメーカ、フロントローダー、トラック、マニアスプレッダ、ICT 機器 (飼養方式) ●人工哺育、子牛生産率 90% ●パドック型牛舎による群飼 ●肥育期間 19 ヶ月 ●出荷体重目標 (去勢) 800 kg～ (雌) 700 kg～

営農類型	経営規模 (ha)	生産方式
酪農	<p>(飼育頭数)</p> <p>常時経産牛 50 頭</p> <p><経営面積></p> <p>飼料畑 8.0</p>	<p>(主な資本装備)</p> <p>牛舎、堆肥舎、自動搾乳ユニット搬送装置、トラクタ、ロールベアラー、ラッピングマシン、コーンハーベスター、トラック、TMRミキサー、ディスクモア、ジャイロヘーメーカ、フロントローダー、マニアスプレッド、ICT 機器</p> <p>(飼養方式)</p> <ul style="list-style-type: none"> ●つなぎ飼い式乳牛舎 ●自動搾乳ユニット搬送装置を使用したパイプラインによる搾乳 ●牛群検定を活用した淘汰・更新育成 ●経産牛 1 頭当たり乳量 9,000 kg
養豚一貫	<p>(飼育頭数)</p> <p>種雌豚 80 頭</p> <p>種雄豚 7 頭</p> <p>雌育成豚 24 頭</p>	<p>(主な資本装備)</p> <p>畜舎、堆肥舎、尿処理施設、トラック、ガスブルーダー、秤量機、自動給餌器、ホイルローダー、ウエットフィーダー</p> <p>(飼養方式)</p> <ul style="list-style-type: none"> ●繁殖豚舎—舎内群飼豚房 (ストール) ●分娩舎—高床式分娩棚 ●種豚舎・育成豚舎—開放平飼方式 ●肥育豚舎—スノコ式群飼 ●優良種豚を確保し母豚の能力を最大限に発揮 ●事故率の低下、衛生対策に万全を期す

営農類型	経営規模 (ha)	生産方式	
水稲複合型	(作付面積)	(主な資本装備)	
	普通期水稲	10.0	トラクタ、乗用田植機、コンバイン、乾燥機、
	若堀ごぼう	0.5	トラック、動力噴霧機、ライムソワー、
	水稲受託	3.0	マニアスプレッタ、フロントローダー、管理機、 土壌消毒機、深耕ロータリー、掘取機
<経営面積>	10.5	(その他) ●ほ場の集団化 ●労働力の調整、雇用労力の確保 ●ごぼうの適地ほの選定 ●水稲の作期幅拡大	
野菜複合型	(作付面積)	(主な資本整備)	
	促成トマト	0.3	トラクタ、トラック、暖房機、管理機、乾燥機、
	普通期水稲	5.0	動力噴霧機、ハウス、田植機、コンバイン
	<経営面積>	5.3	(その他) ●トマト：品種の組み合わせ ●収穫期は雇用で労働力の確保
	(作付面積)	(主な資本装備)	
	夏まきキャベツ	2.0	トラクタ、移植機、乗用管理機、トラック、
	秋まきキャベツ	2.0	ブームスプレーヤー、畜舎、ロールベアラー、
	生産牛	12頭	ラッピングマシン、ディスクモア、
	飼料畑	1.2	ジャイロヘーメーカ、堆肥舎、動力噴霧機、 フロントローダー、マニアスプレッタ
	<経営面積>	5.2	(その他) ●耕種的、生物的防除の導入による農薬軽減 ●生産牛は、「生産牛専門」に準ずる。

(2) 農用地等の農業上の効率的かつ総合的な利用に関する誘導方向

農業経営の改善による望ましい経営の育成を図るため、土地利用型農業による発展を図ろうとする意欲的な農業者に対しては、現在実施している農地中間管理事業や農業委員会による農用地の利用集積に係る情報の収集・分析活動を一層活発化し、農業委員などによる掘り起こし

活動を強化して、農地の出し手と受け手に係る情報の一元的把握の下に両者を適切に結びつけて、農地の集積・集約を進める。

2 農業経営の規模の拡大及び農用地等の効率的かつ総合的な利用の促進を図るための方策

(1) 認定農業者等の育成対策

本市は農業協同組合、農業委員会、地域振興局等が十分な相互の連携の下で濃密な指導を行うための体制として「霧島市担い手育成総合支援協議会」を設置し、認定農業者または今後認定を受けようとする農業者、生産組織等を対象に、経営診断の実施、先進的技術の導入等を含む生産方式や経営管理の合理化等の経営改善方策の提示等の重点的指導及び各種研修会の開催を行う。また、協議会と連携した農業経営改善支援活動として巡回支援チームを編成し、営農診断、営農改善方策の提示等を行い、地域の農業者が主体性を持って自らの地域の農業や将来の方向について選択・判断を行えるよう誘導する。

(2) 農用地の流動化計画

農地の流動化に関しては、担い手に農用地が利用集積・集約されるよう努める。農用地の利用集積を進めるに当たっては、農地中間管理事業、地域計画の実現の取組等と連携し、積極的な活用を図り、地域ごとの農用地の利用の実態に配慮しつつ円滑な農用地の面的集積を推進する。また、市、農業委員会、農業協同組合は、農地中間管理機構が行う中間保有・再配分機能を活かした農地中間管理事業を促進するため、地域振興公社と連携し、普及啓発活動や事業の協力等を行うものとする。

(3) 農作業の受委託及び共同化対策

農作業受託による実質的な作業単位の拡大を促進することとし、各地区の農作業受託部会と連携を密にして、農地貸借の促進と農作業受委託の促進が一体となって、意欲的な農業経営の規模拡大に資するよう努める。

中山間地域等担い手の確保が困難な集落については、農作業受託組織及び集落営農など、農地・農業用機械・施設及び労働力を効率的に活用する「地域営農の仕組みづくり」を推進する。

3 森林の整備その他林業の振興との関連

特になし

第5 農業近代化施設の整備計画

1 農業近代化施設の方向

本市の中山間地域では夏場における冷涼な気象条件を活かした夏秋露地野菜などの畑作と、水稲、茶及び畜産を主体とした農業生産が行われており、市街地の田園地域では、水稲や施設園芸等の農業が営まれ、それらの作目の地域特性に応じて近代化施設の整備をし、農業振興を図って

きた。今後、既存施設の有効利用と適正な運営管理を行うとともに、農家の意向等を踏まえ各種補助事業の導入による近代化施設の整備を図ることにより、作業の効率化及び生産技術の高度化による農産物等の生産性・品質の向上を図っていく。

(1) 水稲

本地域は小規模な水稲農家が多く、高齢化に伴い、農用地の荒廃が進むことが懸念されることから、担い手農家を中心とした農地の集積・集約や生産組織、集落営農組織の編成を進め、共同利用機械や乾燥施設等近代化施設の導入を図る。

(2) 野菜

平野部では温暖な気候条件を生かし、冬春トマト等の施設野菜や根深ねぎ、たまねぎ等の露地野菜の生産が盛んである。今後は農作業の効率化、生産技術の向上及び農産物の高品質化を図るため、土づくりや病虫害防除の徹底による品質の向上と単収の増大を図るとともに、優良品種の導入と品種の統一を図り共販率の向上を推進する。また、地域に応じた集出荷施設や貯蔵施設の整備、市場を核とした流通の拡充を進め流通の合理化を図る。

中山間地域及び北部台地地域では冬キャベツ、秋冬だいこん、かぼちゃ等の露地野菜を中心に組み込まれており、県内でも有数の産地となっている。近年、農家の高齢化が進み、根深ねぎ等の軽量野菜や施設野菜（いちご）等も栽培されている。今後は、新規作目の導入も含め、施設野菜、既存野菜の栽培技術の普及・確立と拡大を図るとともに、堆肥施用による土づくりに努め、生産物の品質向上、単収向上及び安定出荷を推進し産地確立を図る。そのためハウス施設及びトンネル施設の導入や作目の集団化、一元集荷体制の確立を図るとともに、集出荷施設の機能拡充強化、選別、検査体制等についても改善・整備を図る。また、支援事業を活用した機械化の推進とともに、機械の共同利用や農作業の受委託等省力化、コスト低減を図りながら、収益性の高い営農を積極的に推進する。

(3) 果樹

ぶどう・なしの落葉果樹栽培が行われており、ぶどう・なし狩りや直売による観光農業としての産地評価を受けている。今後は、需要動向を見極めながら、優良品種への転換を進め、気象災害の回避を前提として栽培技術の向上をはかり、産地化を推進する。また、傾斜地域では、温州みかんや小みかんなどの柑橘栽培が行われている。今後は、担い手へ園地の集積を進め、園地改造によるコスト削減、産地化を推進する。

(4) 花き

夏場の露地ぎくや、バラ、ユリ等の施設栽培が行われている。今後は、消費者ニーズに対応した花づくりを進めるために、露地栽培の施設化等も検討しながら生産拡大を図り、本地域だけでなく周辺地域との組織編成を検討し、組織活動の充実を図る。

(5) 茶

霧島山麓の冷涼な気象条件を生かし、消費者ニーズに即応した安全でクリーンな良質茶を安定生産することによる産地銘柄の確立を目指し、乗用型機械の導入、近代的製茶工場の整備を進め、生産の省力化、良質化、安定化を一層図るとともに、肥培管理の徹底及び環境に配慮した計画的施肥、土づくりを推進する。

(6) 肉用牛

肉用牛については、農家の高齢化に伴う戸数減少が進んできているが、1戸当たりの飼養頭数が増えており、後継者もある程度確保されてきている。しかしながら、飼料価格や光熱水費の高騰、環境保全対策等かかえる問題も多い。

今後は、高齢化や大規模化にも対応できるような地域組織での自給粗飼料生産への取組強化、環境衛生の保全及び規模拡大のための牛舎等の施設整備、飼養管理技術向上による優良子牛の生産等によって生産組織の強化や経営規模の拡大・合理化を図る。

(7) 酪農

飼料畑の整備とともに、牛舎の移転・新增設や自給粗飼料の増産・確保に努め、飼育管理技術の改善や優良素牛の導入による乳質の向上を図り、経営規模拡大と合理化による安定的な酪農経営を推進する。

2 農業近代化施設整備計画

施設の種類	位置及び規模	受益の範囲			利用組織	対図番号	備考
		受益地区	受益面積	受益戸数			
栽培管理機械	碾茶製造工程装置	溝辺地区	54	1 法人	茶生産法人	1	
栽培管理機械	碾茶製造工程装置 工場建物新築設計監理	牧園地区	12	1 法人	茶生産法人	2	
栽培管理機械	碾茶製造工程装置	牧園地区	14.8	1 法人	茶生産法人	3	

3 森林の整備その他林業の振興との関連

特になし

第6 農業を担うべき者の育成・確保施設の整備計画

1 農業を担うべき者の育成・確保施設の整備の方向

該当なし

2 農業就業者育成・確保施設整備計画

該当なし

3 農業を担うべき者のための支援の活動

本市の農業が持続的に発展していくためには、生産性と収益性が高く、持続的な発展性を有する効率的かつ安定的な農業経営を育成するとともに、新規就農者などの次世代の農業を担う人材や中小・家族経営などの多様な経営体を幅広く確保し育成していく必要があり、認定農業者や認定新規就農者、集落営農等の担い手について、主体性と創意工夫を発揮した経営を展開できるよう重点的に支援する。

新たに就農しようとする青年等に対しては県が実施する研修施設の情報を提供し、新たに農業経営を営もうとする青年等が円滑に経営を開始し、将来的に効率的かつ安定的な農業経営へ発展できるよう、青年等就農計画の作成サポートを行い、青年等就農資金、経営体育成支援事業等の国による支援策や、県や市独自の新規就農関連の支援策を効率的に活用しながら必要な支援を集中的に措置する青年等就農計画制度の普及及び国等の支援の活用を働きかける。また、市、農業委員会、農業協同組合、地域振興局、指導農業士を構成員とした霧島市新規就農支援センターにおいて、相談対応や情報提供、農業技術や経営方法等の研修の実施、地域ごとの受入から定着までのサポートなど、関係機関と連携して一貫した支援を実施する。

4 森林の整備その他林業の振興との関連

該当なし

第7 農業従事者の安定的な就業の促進計画

1 農業従事者の安定的な就業の促進の目標

本市は、先端技術産業を中心とする製造業、茶や畜産物に代表される農林水産業、旅館・ホテルなどの観光業、多種多様な商店による商業などが営まれ、安定的な収入を得る就労の場が多く確保されており、多くの恒常的勤務による安定兼業農家が農業を営んでいる。引き続き、兼業農家の安定的な就業を図るため、市内に九州自動車道インターや鹿児島空港を有するという優位性を活かし、工業団地へ先端技術型企业、研究開発型企业及び卸売業等の企業を積極的に誘致し、農業担い手の確保・育成に十分配慮し工業への就業を希望する農業従事者の就業を促進するほか、地産地消の取り組みを推進し、農産物の販路の拡大とともに加工品づくりや販売における雇用創出を推進する。

2 農業従事者の安定的な就業の促進を図るための方策

(1) 農村地域への産業の導入の促進等に関する法律等に基づく計画の達成を図るための対策

本市には横川、久留味川、溝辺・隼人、野口、上野原、上小川の6つの農産法等に基づく工業団地があり、約2,800人が雇用されている。今後は工業への就業を希望する農業従事者の能力に応じた就業促進を公共職業安定所等関係機関一体となり推進する。

(2) 農業従事者に対する就業相談活用の強化対策

霧島市新規就業支援センターにおいて、相談対応や情報提供、農業技術や経営方法等の研修の実施、地域への受入から定着までのサポートを行う。

3 農業従事者就業促進施設

林業経営の改善・合理化のため、林道・作業道等生産基盤の整備、林業機械化の推進、造林保有作業の共同化、集落ぐるみの除間伐を推進するとともに、森林組合との連携を強化し、地域資源である林産物の有効利用を図り、就業機会の拡大確保を関係機関一体となって進める。

4 森林の整備その他林業の振興との関連

特になし

第8 生活環境施設の整備計画

1 生活環境施設の整備の目標

本市はこれまで住環境の整備、幹線道路・生活道路の整備や維持管理、水の安定供給と効率的な汚水処理など、市民生活に密着した基盤整備を進めてきた。今後は限られた行政資源の中で、少子高齢化の進行をはじめとする社会経済情勢の変化を踏まえた、より効率的で効果的な整備が求められており、農村地域の自然や産業等、地域の特性に応じた生活環境整備を進め、農業者の安定的な生活環境の確保を図る。

2 生活環境施設整備計画

該当なし

3 森林の整備その他林業の振興との関連

本市では、農業と併せて林業を営んでいる農林家が多く、林業の諸施策との調整を図りながら総合的な生活環境づくりに努める。

4 その他の施設の整備に係る事業との関連

該当なし

第9 付 図 (別添)

- 1 土地利用計画図 (付図1号)
- 2 農業生産基盤整備開発計画図 (付図2号)
- 3 農用地等保全整備計画図・農業近代化施設整備計画図 (付図3号)

別記 農用地利用計画

(1) 農用地区域

- ア 現況農用地等に係る農用地区域
- イ 現況森林, 原野等に係る農用地区域

(2) 用途区分

別記 農用地利用計画

(1) 農用地区域

ア 現況農用地等に係る農用地区域

下表の「区域」欄に掲げる区域内に含まれる土地を農用地区域とする。

地区 区域番号	区域							備考		
国A-1 国分広瀬	東山							田 22.77 ha 畑 0.17 ha 農業施設 0.17 ha		
	1541-1	1542-1	1542-2	1542-3	1542-4	1543-1	1543-2			
	1544-1	1544-2	1545-2	1546-1	1547-1	1547-2	1547-3			
	1548-1	1548-2	1549-1	1549-2	1553-6	1553-8	1553-10			
	1553-12	1554-6	1554-8	1554-10	1554-12	1554-14	1555-1			
	仮屋村下									
	1562-1	1563-1	1563-2	1563-3	1563-4	1563-5	1563-6			
	1564-1	1564-2	1564-3	1564-4	1564-5	1565-1	1565-2			
	1565-3	1566	1567-1	1567-2	1567-3	1567-4	1568-1			
	1568-2	1568-3	1568-4	1569-1	1569-2	1569-3	1570			
	1571-1	1571-2	1571-3	1571-4	1571-5	1572-1	1572-2			
	1572-3									
	昆沙門前									
	1587-6	1587-7	1588-1	1588-2	1588-3	1588-4	1588-5			
	1588-6	1589-1	1589-2	1589-3	1589-4	1589-5	1589-6			
	1589-7	1590-1	1590-2	1590-3	1590-4	1590-5	1590-6			
	1590-7	1590-8	1591-1	1591-2	1591-3	1591-4	1591-5			
	1592-1									
	会所ノ下									
	1611-2	1611-3	1611-4	1611-5	1611-6	1612-1	1612-2			
	1612-3	1612-4	1613-1	1613-2	1613-3	1613-4	1613-5			
	1613-6	1613-7	1614-1	1614-2	1614-3	1614-4	1614-5			
	1614-6	1614-7	1615-1	1615-2	1615-3	1615-5	1615-6			
	1615-7	1615-8	1615-9	1615-10	1615-11	1615-12	1615-13			
	1616-1	1616-2	1617-1	1617-2	1617-3	1617-4	1617-5			
	1617-6	1617-7	1617-8	1618-1	1618-2	1618-3	1618-4			
	1618-5									
	宮前									
	1637-1	1637-2	1637-3	1637-4	1637-5	1637-6	1637-7			
	1637-8	1637-9	1638-1	1638-2	1638-3	1638-4	1638-5			
	1638-6	1638-7	1638-8	1638-9	1639-1	1639-2	1639-3			
	1639-4	1639-5	1639-6	1639-7	1639-8	1639-9	1639-10			
	1640-1	1640-2	1640-3	1640-4	1640-5	1640-6	1640-7			
	1640-8	1640-9	1640-10	1640-11	1640-12	1640-13	1640-14			
	1641-1	1641-2	1641-3	1641-4	1641-5	1641-6	1641-7			
	1641-8	1641-9	1641-10	1641-11	1642-1	1642-2	1642-3			
	1642-11									
	山之口下									
	1662-7	1662-8	1662-9	1662-10	1662-11	1662-12	1662-15			
	1663-1	1663-2	1663-3	1663-4	1663-5	1663-6	1663-7			
	1663-8	1663-9	1663-10	1663-11	1664-1	1664-2	1664-3			
	1664-4	1664-5	1664-6	1665-1	1665-2	1665-3	1665-4			
	1665-5	1665-6	1665-7	1665-8	1665-9	1665-10	1665-11			
	1665-12	1665-13	1665-14	1665-15	1665-16	1665-17	1665-18			
	1666-1	1666-2	1666-3							
	西山下									
	1684-2	1684-3	1684-4	1684-5	1684-6	1684-7	1684-8			
	1684-9	1684-10	1684-11	1685-1	1685-2	1685-3	1685-4			
	1685-5	1686-1	1686-2	1686-3	1686-4	1687-1	1687-2			
	1687-3	1687-4	1687-5	1687-6	1687-7	1687-8	1687-9			
	1687-10	1687-11								
	国A-2 国分広瀬	東山							田 60.16 ha 畑 0.98 ha 農業施設 0.44 ha	
	1551-2	1551-3	1551-4	1551-5	1552-1	1552-2	1552-3			

地区 区域番号	区域							備考
国A-2 国分広瀬	東山							
	1553-1	1553-2	1553-3	1553-4	1554-1	1554-2	1554-3	
	1554-4	1554-5	1555-2	1555-3				
	仮屋村下							
	1556-1	1556-2	1556-3	1556-4	1556-5	1557	1558-1	
	1558-2	1559	1560-1	1560-2	1560-3	1560-4	1574-1	
	1575-1	1575-2	1575-3	1575-4	1575-5	1575-6	1576	
	1577-1	1577-2	1577-3	1578-1	1578-2	1578-3		
	昆沙門前							
	1580-1	1580-2	1580-3	1581-1	1581-2	1581-3	1581-4	
	1581-5	1582-1	1582-2	1582-3	1582-4	1583	1584-1	
	1584-2	1584-3	1585	1586-2	1586-3	1586-4	1586-5	
	1586-6	1592-12	1593-1	1593-2	1593-3	1593-4	1593-5	
	1594-1	1594-2	1594-3	1594-4	1595	1596-1	1596-2	
	1596-3	1597-1	1597-2	1597-3	1597-4	1598	1599-1	
	1599-2	1599-3						
	会所ノ下							
	1603-1	1603-2	1603-3	1604	1605-1	1605-2	1605-3	
	1605-4	1605-5	1605-6	1605-7	1605-8	1605-9	1605-10	
	1606-1	1606-2	1606-3	1606-4	1606-5	1606-6	1606-7	
	1607	1608-1	1608-2	1608-3	1609-1	1609-2	1609-3	
	1609-4	1609-5	1609-6	1609-7	1609-8	1609-9	1609-10	
	1610-1	1610-2	1620-1	1620-2	1620-3	1620-4	1620-5	
	1620-6	1620-7	1620-8	1620-9	1620-10	1621-1	1621-2	
	1621-3	1621-4	1621-5	1622-1	1622-2	1622-3	1622-4	
	1622-5	1622-6	1622-7	1622-8	1622-9	1622-10	1622-11	
	1622-23	1623-1	1623-2	1623-3	1624-1	1625-1	1625-2	
	1625-3	1626-1	1626-3					
	宮前							
	1631-1	1631-2	1631-3	1631-4	1631-5	1631-6	1631-7	
	1631-8	1631-9	1631-10	1632-1	1632-2	1632-3	1632-4	
	1632-5	1632-6	1632-7	1632-8	1632-9	1633-1	1633-2	
	1634-1	1634-2	1634-3	1634-4	1634-5	1634-6	1634-7	
	1634-8	1634-9	1634-10	1635-1	1635-2	1635-3	1643-1	
	1643-2	1643-3	1643-4	1643-5	1643-6	1643-7	1643-8	
	1643-9	1643-10	1643-11	1643-12	1644-1	1644-2	1644-3	
	1644-4	1644-5	1644-6	1644-7	1644-8	1644-9	1644-10	
	1644-11	1645-1	1645-2	1645-3	1645-4	1645-5	1645-6	
	1646-1	1646-2	1646-3	1646-4	1646-5	1646-6	1646-7	
	山之口下							
	1651-1	1651-2	1651-3	1651-4	1651-5	1651-6	1651-7	
	1652-1	1652-2	1652-3	1652-4	1652-5	1652-6	1652-7	
	1652-8	1652-9	1652-10	1653-1	1653-2	1653-3	1653-4	
	1653-5	1653-6	1653-7	1653-8	1653-9	1654-1	1654-2	
	1654-3	1654-4	1654-5	1654-6	1654-7	1655-1	1655-2	
	1655-3	1655-4	1655-5	1656-1	1656-2	1656-3	1656-4	
	1656-5	1656-6	1656-7	1656-8	1656-9	1656-10	1656-11	
	1657	1658-1	1658-2	1658-3	1658-4	1658-5	1658-6	
	1658-7	1658-8	1658-9	1659-1	1659-2	1659-3	1659-4	
	1659-5	1659-6	1659-7	1659-8	1659-9	1660-1	1660-2	
	1660-3	1660-4	1660-5	1660-6	1660-7	1660-8	1660-9	
	1661-1	1661-2	1661-3	1661-4	1661-5	1661-6	1661-7	
	1661-8	1661-9	1666-6	1666-7	1666-8	1667-1	1667-2	
	1667-3	1667-4	1667-5	1667-6	1667-7	1668-1	1668-2	
	1669-1	1669-2	1669-3	1669-4	1669-6	1669-7	1669-8	
	1669-9	1669-10	1670-1	1670-2	1670-3	1670-4	1670-5	
	1670-6	1670-7	1670-8	1670-9	1670-10	1670-11	1670-12	
1671-1	1671-2	1671-3	1671-4	1671-5	1671-6	1671-7		
1671-8	1671-9	1672-1	1672-2	1672-3	1672-4	1672-5		
1672-6	1672-7	1672-8	1673-1	1673-2	1673-3	1673-4		
1673-5	1673-6	1673-7	1673-8	1674-1	1674-2	1674-3		

地区 区域番号	区域							備考		
国A-2 国分広瀬	山之口下									
	1674-4	1674-5	1674-6	1674-7	1674-8	1674-9	1674-10			
	1674-11	1675-1	1675-2	1675-3	1675-4	1675-5	1675-6			
	1675-7	1675-8	1675-9	1676-1	1676-2	1676-3	1676-4			
	西山下									
	1677-1	1677-2	1677-3	1677-4	1677-5	1677-6	1678			
	1679-1	1679-2	1679-3	1679-4	1679-5	1679-7	1679-8			
	1679-9	1679-10	1680-1	1680-2	1680-3	1680-4	1680-5			
	1680-6	1680-7	1680-8	1680-9	1680-10	1680-11	1681-1			
	1681-2	1681-3	1681-4	1681-5	1681-6	1681-7	1682-1			
	1682-2	1682-3	1682-4	1682-5	1682-6	1683-1	1683-2			
	1688-5	1688-6	1688-7	1688-8	1688-9	1688-10	1689-1			
	1689-2	1689-3	1689-4	1689-5	1689-6	1689-7	1689-8			
	1689-9	1690-1	1690-2	1690-3	1690-4	1690-5	1691-1			
	1691-2	1691-3	1691-4	1691-5	1691-6	1691-7	1691-8			
	1691-9	1691-10	1692-1	1692-2	1692-3	1692-4	1692-5			
	1692-6	1692-7	1692-8	1692-9	1692-35					
	小波止一番									
	1695-4	1695-5	1696-1	1696-2	1696-3	1696-4	1696-5			
	1696-6	1697-1	1697-2	1697-3	1697-4	1697-5	1697-6			
	1697-7	1697-8	1697-9	1697-10	1698-2	1698-3	1698-4			
	1698-5	1698-6	1698-7	1699-1	1699-2	1699-3	1699-4			
	1699-5	1699-6	1699-7	1699-8	1699-9	1699-10	1699-11			
	1699-12	1699-13	1699-14	1699-15	1700-1	1700-2	1700-3			
	1700-4	1700-5	1700-6	1702-4	1702-5	1702-6	1702-7			
	1702-8	1702-9	1702-10	1702-11	1702-12	1702-13	1702-14			
	1702-15	1702-16	1702-17	1703-4	1703-5	1703-6	1703-7			
	1703-8	1703-10	1703-11	1703-12	1703-13	1703-14	1703-15			
	1703-16	1703-17	1703-18	1703-19	1703-20	1703-21	1703-27			
	1704-6	1704-7	1704-8	1704-9	1704-10	1704-11	1704-12			
	1704-13	1704-14	1704-15	1704-16	1704-17	1704-18	1705-4			
	1705-5	1705-6	1705-7	1705-8	1705-11	1705-12	1705-13			
	1705-14									
	小波止									
	2128-5	2128-6	2128-7	2128-8	2128-9	2128-10	2128-12			
	2128-16	2128-17	2128-18	2128-31	2128-32	2128-33	2128-34			
	2128-35	2128-36	2128-37	2128-38	2128-39	2128-40	2129-7			
	2129-8	2129-9	2129-10	2129-11	2129-12	2129-13	2129-14			
	2129-15	2129-16	2129-17	2129-18						
	国A-3 国分上小川	牛渡							田 186.61 ha 畑 14.47 ha 農業施設 1.47 ha	
		40-1	40-2	40-3	40-4	40-5	40-6			40-7
		41-1	41-2	41-3	42	43	44			45-1
		45-2	45-3	45-4	45-5	45-6	46			47
		48-1	48-2	48-3	49-1	49-2	50-1			50-2
		50-3	51-1	51-2	51-3	51-4	52			53
		54	55-1	55-2	55-3	56-1	56-2			57-1
		57-2	57-3	58-1	58-2	58-3	59-1			59-2
59-3		59-4	59-5	60-1	61-1	62-1	62-2			
63-1		64-1	65-1	66-1	67-1	68-1	69-1			
70-1		71-1	72-1	73-1	74-1	74-2	74-3			
75-1		76-1	77-1	77-2	77-3	77-4	77-5			
川跡										
150-1		151-1	152-1	153-1	154-1	155-1	155-2			
156		157	158	159	160	161	162			
163-1		163-2	164	165	166	167	168			
169		170	171	172	173	174	175			
176		177	178-1	178-2	178-3	178-4	178-5			
178-6		178-7	178-8	179-1	180-1	182-1	183-1			
184-1		185-1	186-1	187-1	188-1	189-1	190-1			
191-1		192-1	192-2	193-1	194-1	195-1	196-1			
197-1		198-1	199-1	199-2	200-1	201-1	202-1			

地区 区域番号	区 域							備考
国A-3 国分上小川	川跡							
	203-1	204-1	205-1	206-1				
	船着							
	280-1	280-2	280-3	280-4	280-5	281-1	281-2	
	281-3	281-5	282-1	283-1	284-1	284-2	284-3	
	285-1	285-2	286-1	287-1	288-1	289-1	289-2	
	290-1	291-1	292-1	292-2	293-1	294-1	295-1	
	295-2	296-1	296-2	296-3	296-4	297-1	297-2	
	297-3	297-4	297-5	297-6	297-7	297-8	297-9	
	297-10	298-1	298-2	298-3	298-4	300	301-1	
	301-2	302-1	302-2	302-3	302-6	302-7	302-8	
	302-9	308	309-1	309-2	310-1	310-2		
	中洲							
	391-1	392-1	393-1	394-1	395-1	396-1	397	
	398	399-1	400-1	401-1	402-1	403-1	404-1	
	405-1	406-1	407-1	408-1	409-1	410-1	411-1	
	412-1	413-1	414-1	415-1	416-1	417-1	418-1	
	419-1	420-1	421-1	421-2	422-1	423-1	424-1	
	425-1	426-1	427-1	427-2	428-1	429-1	430-1	
	432-1	433-1	434	435	436	437	438	
	439	440	441	442	443	444	445	
	446	447-1	447-2	448	449	450-1	450-2	
	451	452	453	454	455	456	457	
	458	459	460	461	462	463	464-1	
	464-2	465	466					
	鶴ノ前							
	491-1	491-2	492	493	494-1	494-2	495	
	496	497	498	499	500	501	502	
	503	504	505-1	505-2	506	507	508	
	509	510	511	512	513	514	515	
	516	517	518					
	国分福島	宮前						
		8-1	8-2	8-3	8-4	8-5	8-6	9-1
		9-2	9-3	9-4	9-5	10-1	10-2	10-3
		11-1	11-2	11-3	11-4	11-5	12-1	12-2
		12-3	12-4	12-5	12-6	13-1	13-2	13-3
		13-4	13-5	14-1	14-2	14-3	14-4	14-5
		15-1	15-2	16-1	16-2	16-3	16-4	16-5
		17-1	17-2	17-3	17-4	17-5	17-6	18-1
		18-2	18-3	18-4	18-5			
		横枕						
		19-1	19-2	19-3	19-4	19-5	19-6	20-1
20-2		20-3	20-4	20-5	21-1	21-2	21-3	
21-4		22-1	22-2	22-3	22-4	22-5	22-6	
22-7		22-8	22-9	23-1	23-2	23-3	23-4	
24-1		24-2	24-3	24-4	24-5	24-6	24-7	
24-8		30-1	30-2	30-3	30-4	30-5	30-6	
30-7		31-1	31-2	31-3	31-4	31-5	31-6	
32-1		32-2	32-3	32-4	33-1	33-2	33-3	
山下								
80-1		81-1	82-1	83-1	84-1	85-1	86	
87-1		88-1	89-1	89-2	89-3	90-1	91-1	
92-1		93-1	94-1	95-1	96-1	97-1	99	
100-1		100-2	101	102-1	103-1	104-1	105-1	
105-2		106	107	108	109	110	111	
112-1		112-2	113	114-1	114-2	115	116	
117		118-1	118-2	119	120	121	122	
123		124	125	126	127	128	129	
130		131	132	133	134-1			

地区 区域番号	区 域							備考
国A-3 国分広瀬	塩入							
	252-1	252-2	253-1	254	255	256	257	
	258-1	258-2	258-3	259-1	259-2	260-1	260-2	
	261	262	263	264-1	264-2	265	266	
	267	268	269	270	271	272	273	
	274-1	274-2	275-1	275-2	275-3	276	277	
	278	279	280	281	282	283	284	
	285							
	町ノ後							
	303-1	303-2	304-1	304-2	305-1	305-2	306	
	307-1	307-2	308-1	308-2	309-1	309-2	310-1	
	310-2	310-3	311-1	311-2	312-1	312-2	313	
	314-1	314-2	314-3	315-1	315-2	315-3	316-1	
	316-2							
	川添							
	330-1	330-2	330-3	330-4	331-1	331-2	332	
	333	334	335-1	335-2	336	337	338	
	339	340	341	342	343-1	343-2	344	
	345	346-1	346-2	347	348	349	350-1	
	350-2	351	352-1	352-2	352-3	353-1	353-2	
	353-3	353-4	353-5	354-1	354-2	355-1	355-2	
	356-1	356-2	357-1	357-2	358-1	358-2	358-3	
	359-1	359-2	359-3	359-4	360	361-1	361-2	
	361-3	362-1	362-2	363-1	363-2	364-1	364-2	
	365-1	365-2	365-3	365-4	365-5	365-6	366-1	
	366-2	366-3	366-4	366-5	366-6	366-7		
	大迫							
	367-1	367-2	367-3	367-4	367-5	367-6	367-7	
	367-8	367-9	368-1	368-2	369-1	369-2	370-1	
	370-2	371	372-1	372-2	373	374-1	374-2	
	374-3	374-4	374-5	374-6	375-1	375-2	375-3	
	375-4	376	377	378	379	380-1	380-2	
	381	382	383	384-1	384-2	385-1	385-2	
	386-1	386-2	387-1	387-2	388-1	388-2	389-1	
	389-2	390-1	390-2	391	392-1	392-2	393-1	
	393-2	394-1	394-2	395-1	395-2	396-1	396-2	
	397-1	397-2	397-3	398-1	398-2	398-3	398-5	
	398-6							
	大鳥池							
	399-1	399-2	399-3	399-4	399-5	399-6	399-7	
	400-1	400-2	401-1	401-2	402-1	402-2	403-1	
	403-2	404	405	406-1	406-2	406-3	407-1	
	407-2	408	409	410	411-1	411-2	412-1	
	412-2	412-3	413-1	413-2	414-1	414-2	414-3	
	415-1	415-2	415-3	416-1	416-2	417-1	417-2	
	418-1	418-2	419-1	419-2	419-3	420-1	420-2	
	421-1	421-2	422-1	422-2	423-1	423-2	424-1	
	424-2	425-1	425-2	425-3	426-1	426-2	426-3	
	427-1	427-2	427-3	428	429	430	431-1	
	431-2	431-3	431-4					
	中島							
	432-1	432-2	432-3	432-4	432-5	433	434	
	435-1	435-2	436-1	436-2	437-1	437-2	438-1	
	438-2	439-1	439-2	440-1	440-2	441-1	441-2	
	442-1	442-2	442-3	443-1	443-2	444-1	444-2	
	445-1	445-2	446-1	446-2	447-1	447-2	448-1	
	448-2	449-1	449-2	450-1	450-2	451-1	451-2	
	452-1	452-2	452-3	452-4	452-5	452-6	453-1	
	453-2	453-3	454-1	454-2	455-1	455-2	456-1	
	456-2	457-1	457-2	458-1	458-2	459-1	459-2	
	460	461-1	461-2	462	463-1	463-2	463-3	

地区 区域番号	区 域							備考
国A-3 国分広瀬	中島							
	464-1	464-2	465-1	465-2	466-1	466-2	467-1	
	467-2	468-1	468-2	468-3	468-4	469-1	469-2	
	470-1	470-2						
	上広瀬							
	471-1	471-2	471-3	471-4	471-5	472	473	
	474-1	474-2	475-1	475-2	476-1	476-2	477-1	
	477-2	477-3	478-1	478-2	479	480-1	480-2	
	481-1	481-2	481-3	482-1	482-2	483-1	483-2	
	484-1	484-2	484-3	485-1	485-2	486-1	486-2	
	487-1	487-2	488-1	488-2	489	490-1	490-2	
	491-1	491-2	492-1	492-2	493-1	493-2	494	
	495-1	495-2	495-3	495-4	495-5	496-1	496-2	
	496-3	497-1	497-2	498-1	498-2	499-1	499-2	
	500-1	500-2	501-1	501-2	502-1	503-1	503-2	
	503-3	504-2	504-3	505-1	505-2	506	507-1	
	507-2	507-3	507-4	507-5	507-6	507-7	508-1	
	508-2	509-1	509-2					
	川原							
	510-2	511-1	511-2					
国分湊	春田							
	111-1	111-2	111-3	111-4	111-5	112	113	
	114	115	116	117	118	119	120	
	121	123	124	125	126	127	128	
	129	130	131	132	133-1	133-2	134	
	135	136-1	136-2	136-3	137	138	142	
	143	144	146	150	151	154	155	
	156	157	158	159	160	161	162	
	163	164	165	166	167	175-1	175-2	
	175-3	175-4						
	長田							
	178-1	182-3	182-4	185-1	185-2	185-3	185-4	
	185-5	186-1	186-2	186-3	187-1	187-2	187-3	
	187-4	187-5	188-1	188-2	188-3	188-4	188-5	
	189	190	191	192	193	194		
	迫田							
	233-1	233-2	233-3	233-4	233-5	233-6	233-7	
233-8	233-9	233-10	234-1	234-2	235-1	235-2		
236-1	236-2	237-1	237-2	238-1	238-2	239-1		
239-2	239-3	240-1	240-2	240-3	240-4	240-5		
240-6	241-1	241-2	241-3	241-4	241-5	241-6		
242-1	242-2	242-3	243-1	243-2	243-5	244-1		
244-2	244-3	244-4	244-5	244-10	244-11	244-12		
244-13	245-3	245-4	246-1	246-2	247-1	247-2		
248-1	248-2	248-3	249-1	249-2	250-1	250-2		
251-1	251-2	252-1	252-2	253-1	253-2	254-1		
254-2	254-3	255-1	255-2	256	257-1	257-2		
257-3	257-4	257-5	257-6	257-7	257-8	257-9		
源ヶ島								
315-2								
砂ヶ町								
501	502	503	504	505	506	508-1		
509-1	510-1	510-3	511-1	512-1	513-1	514-1		
515-1	516-1	516-2	517-1	518-1	519-1	520-1		
527-1	527-2	527-3	527-4	527-5	527-6	527-7		
527-8	527-9	527-10	527-11	528-1	528-2	529-1		
530	531-1	532-1	533-1	534-1	535-1	537-1		
538-1	539-1	540-1	541-1	542-1	542-2	543-1		
543-2	544-1	544-2	545-1	546-1	547-1	548-1		

地区 区域番号	区 域							備考
国A-3 国分湊	砂ヶ町							
	549-1	550-1	551-1	552-1	553-1	554-1	555-1	
	556-1	557-1	558-1	559-1	560-1	561-1	562-1	
	563-1	564-1	565-1	565-2	566-1	566-2	566-3	
	567-1	568-1	569-1	570-1	571-1	572-1	573-1	
	574-1							
	十二割							
	575-1	576-1	577-1	578-1	579-1	580-1	581-1	
	582-1	583-1	584-1	585-1	586-1	587-1	588-1	
	588-2	589-1	589-2	589-3	590-1	591-1	592-1	
	593-1	593-3	594-1	594-3	595-1	596-1	597-1	
	598-1	599-1	600-1	601-1	602-1	603-1	604-1	
	605-1	606-1	607-1	608-1	609-1	609-2	610-1	
	611-1	612-1	613-1	614-1	615-1	616-1	617-1	
	617-2	617-3	617-4	617-5	617-6	617-7	617-8	
	617-9	617-10	617-11	617-12	618-1	619-1	620-1	
	620-2	620-3	621	622	623	624	625	
	626	627	628	629	630	631	632	
	633	634-1	634-2	635	636	637	638	
	639	640	641	642	643	644-1	644-2	
	645	646	647	648-1	648-2	648-3	648-4	
	648-5	648-6	649-1	649-2	649-3	650	651	
	652	653	654	655-1	655-2	656	657	
	658-1	658-2						
	国丸							
	659	660-1	660-2	660-3	660-4	661-1	661-2	
	661-3	661-4	661-5	661-8	662	663	664	
	665	666	667	668	669-1	669-2	670	
	671	672	673-2	673-3	673-4	673-5	673-6	
	674-1	674-2	674-3	674-4	674-5	674-6	674-7	
	674-8	674-10	675-1	675-2	676-1	676-2	677	
	678	679	680-1	680-2	681-1	682-1	683-1	
	683-2	684-1	685-1	685-2	685-3	685-4	685-5	
	685-6	685-7	685-8	685-9	685-10	685-11	686-1	
	686-2	686-3	686-4	686-5	686-6	686-7	686-8	
	686-9	686-10						
	沖田森							
	823-1	824	825	826	827-1	827-2	828	
	829	830	831	832	833	834	835	
	836	837	838	839	840	841	850-1	
	850-2	850-3	850-19	850-20	851-1	851-2	852	
	853	854	855	856	857	858	859	
	860	861	862	863	864	865-1	866-1	
	867-1	868-1	869					
	入船							
	925-1	925-2	925-3	925-4	925-5	926	927-1	
	927-2	928-1	928-2	929-1	929-2	930	931	
	932-1	932-2	932-3	933	934-1	934-2	934-3	
	935-1	935-2	936-1	936-2	937-1	937-2	938	
	939-1	939-2	940-1	940-2	941	942-1	942-2	
	943	944-1	944-2	945-1	945-2	946	947-1	
	947-2	948-1	948-2	948-3	948-4	948-5		
	湊口							
	965	966-1	966-2	966-3	967-1	967-2	968-1	
	968-2	968-3	968-4	968-5	968-6	969-1	969-2	
	969-3	969-4	970-1	970-3	971-1	971-2	972-1	
	972-2	973-1	973-2	974-1	974-2	975-1	975-2	
	975-3	975-4	975-5	976-1	976-2	976-5	977-1	
	977-2	977-3	977-4	979-1	979-2	979-3	979-4	
	979-5	980-1	980-3	981-1	981-2	982-1	982-2	
	983-1	983-2	983-3	984-1	984-2	985-1	985-2	

地区 区域番号	区 域							備考	
国A-3 国分湊	湊口								
	985-3	985-4	986-1	986-2	986-3	986-4	986-5		
	987-1	987-2	988-1	988-2	989-1	989-2	990-1		
	990-2	991-1	991-2	992-1	992-2	992-3	993-1		
	993-2	993-3	993-4	994-1	994-2	994-3	995-1		
	995-2	995-3	995-4	996-1	996-2	997-1	997-2		
	998-1	998-2	998-3	998-4	998-5	998-6	998-7		
	998-8	998-9	998-10	999-1	999-2	999-3	999-4		
	1000-1	1000-2	1000-3	1001-1	1001-2	1001-3	1002-1		
	1002-2	1002-3							
	水戸口								
	1114-1	1114-2	1115	1116	1117	1118	1119		
	1120	1121	1122	1123	1124-1	1124-2	1125		
	1126	1127	1128	1129	1130	1131	1132		
	1133	1134	1135	1136	1137-1	1138-1	1139		
	1140-1	1140-2	1141	1142	1143	1144	1145		
	1146-1	1146-2	1146-3	1147	1148	1149-1	1149-2		
	1150	1151	1152	1153-1	1153-2	1153-3	1154-1		
	1154-2	1155	1156	1157-1	1157-2	1158-1	1158-2		
	1159	1160	1161	1162	1163	1164-1	1164-2		
	国分上井	耳土							
		139-1	139-2	139-3	139-5	140-1	140-2	140-3	
		142-1	142-2	142-3	143-1	143-2	143-3	144-1	
		144-2	144-3	145-1	145-2	147-1	147-2	147-3	
		148-1	148-2	149-1	149-2	150-1	157-1	157-2	
		158-1	158-2	159-1	160-1	162-1			
		四反田							
		244-1	246-1	246-2	247-1	247-2	248-1	260-1	
		260-2	261	262	263-1	263-2	264-1	264-2	
		279	280	281	282	283	284	285	
		286	287-1	287-2					
		桑原							
		422-1	422-2	422-6	422-7	423-1	423-2	424-1	
		424-2	426-1	426-2	427-1	427-2	428-1	428-2	
		429	430-1	430-2	430-3	431-1	431-2	432-1	
		432-2	433	434-1	434-2	435-1	435-2	436-1	
		436-2	439-1	439-2	440-1	440-2	441-1	442-1	
		442-2	442-3	443-1	443-2	443-3	443-4	444-1	
		444-2	445-1	445-2	446-1	446-2	447-1	447-2	
		448-1	448-2	450-1	450-2	450-3	451-1	451-2	
		451-3	452-1	452-2	452-3	453-1	453-2	453-3	
		454-1	455-1	456-1	457-1	458-1			
		溝添							
		492-2	492-3	493-1	493-2	493-3	493-4	496-1	
		497-1	498-1	499-1	500-1	501-1	502-1	503	
		504	505	507	508	509-1	509-2	510	
		511	512	513	514-1	515	516-1	518-1	
		519-1	520-1	521	522	523	525-1	525-2	
		525-3	526	527	528	529	530	531-1	
		531-2	532-1	532-2	533-1	533-2	534-1	534-2	
		535-1	535-2	541-1	542-1	543-1	543-2	543-3	
		546-1							
		栢木田							
		721-1	723	724-1	726-1	726-2	727-1	727-2	
		728-1	728-2	729-1	729-2	730-1	730-2	731-1	
		731-2	732-1	732-2	733-1	733-2	734-2	736-1	
		737-1	738-1	740-1					
		中島							
		939-1	939-2	940-1	941-1	942-1	942-2	943-1	

地区 区域番号	区 域							備考
国A-3 国分上井	中島							
	943-2	944-1	944-2	945-1	946-1	946-2	946-3	
	947-1	947-2	948-1	948-2	949-1	950-1	950-2	
	959-1	959-2	960-1	960-2	961-1	961-2	962-1	
	国分川内							
	八島							
	37	39	40	41	42	43	44	
	45	46	47	48	49	50	51	
	52	53	54	55	56	57	58	
	61	62	63	64	65	66	67	
68	69	70	71	72	73	74		
75	76	77	78	79	80	81		
82	83	84	85	86-1	86-2			
鉢久保								
89	90	91-1	92-1	93	94	95		
96	97	98	99	100	101	102		
103	104	105	106	107	108	109		
110	111-1	112	113	114	115	116		
117	118-1	119-1	120-1	121-1	122-1			
上川原								
228	229	230	231	232	233-1	234		
235-1	235-2	236-1	237	238-1	240	241-1		
241-2	243	244	245	246	247	248		
249-1	249-2	250	251	252	253	254-1		
255-1	256	257	258	259-1	260			
古川								
297	298	299-1	300	301-1	303-1	304-1		
305	306-1	306-3	307-1	307-3				
国分下井								
神楽作								
136	137	138	139	140	141	142		
143	144-1	144-2	144-3	144-4	144-5	145-1		
145-2	145-3	145-4	145-5	145-6	149-1	149-2		
149-3	149-4	149-5	149-6	150	151	152		
153	154	155	156	157	158	159-1		
159-2	159-3	159-4	159-5	159-6				
塚丸								
160	161	162	163	164	165	166		
167	168	169	170	171	172	173		
174	175-1	175-2	175-3	175-4	175-5	175-6		
175-7	176	177	178	179	180	181		
182	183	184-1	184-2	184-3	185-1	185-2		
186-1								
八坂								
200-1	200-4	201-1	201-4	202-1	202-4	203-1		
204-1	205-1	206-1	207-1	208-1	208-2	208-3		
208-4	208-5	208-6	208-7	209-1	209-2	209-3		
210-1	211-1	212-1	213-1	214-1	215-1	216-1		
217-1	218-1	219-1	219-2	220-1	221-1	221-2		
221-3	222-1	222-4	222-5	223-1	223-8	223-11		
223-12	224-1	224-3	224-6	224-7	225-1	225-6		
226-1	226-8	227-1						
出水田								
359-1	359-2	360-1	360-2	361-1	361-2	362-1		
362-2	367-1	367-2	368-1	368-2	369-1	370-1		
370-2	371-1	371-2	372-1	376-1	376-3	377-1		
377-2	377-3	378-1	378-2	379-1	379-2	380		
381	382	383	384-1	384-2	385-1	385-2		
386-1	386-2	387-1	387-2	388-1	388-2	389-1		

地区 区域番号	区 域							備考
国A-3 国分下井	上井下							
	499-1	499-3	500-1	501-1	502-1	503-1	504-1	
	505-1	505-2	506-1	506-2	507-1	507-2	507-3	
	508-1	508-2	509-1	512	513-1	514-1	515-1	
	516	517	518	519-1	520	521	522	
	523	524	525	526	527	528	529	
	530	531	532	533	534	535	537	
	538	539	540	541	542-1	542-2	543-1	
	544-1	544-2	545-1	545-2	546	547-1		
	権現園							
	689-1	689-2	690-1	690-2	691-1	691-2	692-1	
	692-2	693-1	693-2	694-1	694-2	695-1	695-2	
	697	698	699	700	701	702-1	702-2	
	702-3	703-1	703-2	704-1	704-2	707-1	707-2	
	708-1	708-2	709-1	709-2	711-1	711-2	712-1	
	712-2	713-1	713-2	713-3	713-4	713-5	715-1	
	715-2	715-3	715-4	715-5	716-1	716-2	718-1	
	718-2							
	二反田							
	745-1	745-2	745-3	745-4	746-1	746-2	746-3	
	746-4	746-5	746-6	746-7	747-1	747-2	749-1	
	749-3	749-4	749-5	750-1	750-2	751-1	751-2	
	751-3	752	753	754-1	754-2	754-3	755-1	
	755-2	755-3	756-1	756-2	757-1	757-2	758-1	
	758-2	759	760-1	760-2	768-1	769-1	770-1	
	771-1	772-1	773-1	774-1	775-1	776-1	777	
	778	779	780					
	長春辺							
	911-1	911-2	911-3	912-1	912-2	912-3	913-1	
	913-2	913-3	914-1	914-2	914-3	915-3	916-1	
	916-2	916-3	917	918	919	920	921	
	922	923	924	925-1	925-2	926-1	926-2	
	927-1	927-2	928-1	928-2	929-1	929-2	929-3	
	931-1	931-2	932-1	932-2	933-1	933-2	934-1	
	934-2	935-1	935-2	936-1	936-2	937-1	937-2	
	937-3	939-1	940-1					
	会田							
	985-1	986-1	986-2	987-1	996-1	996-2	996-3	
	996-4	996-5	997-1	998-1	998-2	999-1	999-2	
	999-3							
	柳田							
	1082	1083	1084	1085	1086	1087	1088	
	1089	1090	1091	1092	1093	1094	1095	
	1096	1097	1098-1	1098-2	1099	1100	1101	
	1102	1103	1104	1105	1106	1107	1108-1	
	1108-2	1109	1110	1111	1112	1113	1114	
	1117	1118	1119	1120	1121	1122	1123-1	
	1123-2	1124	1125	1126	1127	1128-1	1128-2	
	1129	1130	1131	1132	1133	1134	1135	
	1136	1137	1138	1139	1140	1141	1142	
	1143	1144						
	萩原							
	1150-1	1150-2	1151-1	1151-2	1153	1154	1155-1	
	1155-2	1156	1157	1158	1159-1	1159-2	1160-1	
	1160-2	1160-3	1161-1	1161-2	1161-3	1162-1	1162-2	
	1162-3	1164-1	1164-2	1165	1166	1167-1	1167-2	
	1168-1	1168-2	1168-3	1168-4	1168-5	1170-1	1170-2	
	1171-1	1171-2	1172-1	1172-2	1172-3	1173-1	1173-2	
	1173-3	1174-1	1174-2	1174-3	1176	1177	1178	
	1179	1180	1181	1182-1	1182-2	1183-1	1183-2	

地区 区域番号	区域							備考
国A-3 国分下井	萩原 1184-1 1184-2 1185-1 1185-2 1186 1187 1188-1 1188-2 1189-1 1189-2 1189-3							
	六ノ坪 1301 1302 1303 1304 1305 1306 1311 1312 1313 1315 1316 1317 1318 1321 1322 1323 1324 1325 1326 1327 1329 1330 1331 1332 1333 1334 1335 1340 1341 1342 1343-1 1343-2 1343-3 1344-1 1344-2 1344-3 1345-1 1345-2 1345-3 1346-1 1346-2 1346-3 1347-1 1347-2 1347-3 1348-1 1348-2 1348-3 1350-1 1350-2 1350-3 1351-1 1351-2 1351-3 1352-1 1352-3 1352-4 1352-5 1353-1 1353-2 1353-3 1354-1 1355-1 1355-2 1355-3 1356 1357-1 1357-2 1357-3 1359-1 1359-2 1360-1 1360-2 1361 1362							
	片山 1444 1445 1446 1447 1448 1449 1450 1452 1453 1462 1463 1468							
	川原田 2159-1 2160-1 2161-1 2162-1 2173-1							
	川跡 2208-1 2210 2211-1 2212 2213 2214-1 2215 2216 2217 2218 2219 2220-1 2222-1 2223 2224 2225 2226 2227 2228 2229 2230 2231 2232 2233 2234 2235-1 2236 2237 2238 2239 2240 2241 2242 2243-1 2243-2 2244-1 2244-2 2245 2245-1 2245-2 2248 2249 2250 2252 2253 2254 2256 2257 2258 2259 2260 2261 2262-1 2263							
	古川 2264 2265 2273 2274-1 2275 2276 2283							
国A-4 国分上小川	西豎馬場 1150-2 1151-1 1152-1 1153-1 1154-1 1155-1 1156-1 1157-1 1157-4 1158-1 1158-2 1158-3 1159-1 1159-2 1160 1161 1162 1163 1164 1165 1166 1167-1 1167-2 1168-1 1168-2 1169-1 1169-2 1170-1 1170-2 1171-1 1171-2 1172-1 1172-2 1173-1 1173-2 1174 1175-1 1175-2 1175-3 1176 1177-1 1177-2 1177-3 1177-4 1178-1 1178-2 1178-3 1179-1 1179-2 1180-1 1180-2 1181-1 1181-2 1181-3 1182-1 1182-2 1183-1 1183-2							田 8.63 ha 畑 2.35 ha 農業施設 0.03 ha
国分福島	有下 1073 1075 1076 1077 1078 1079 1080-1 1101-1 1102 1103 1104 1105							
	古川 1140-1 1140-2 1141-1 1141-2 1142 1143 1144 1145 1146 1147 1148-1 1148-2 1149-1 1150-1 1151-1 1152-1 1153-1 1154-1 1155-1 1156-1 1157-1 1158-1 1159 1160 1161 1162 1163 1164-1 1164-2 1165 1166 1167 1168 1169 1170 1171 1172 1173 1174 1175 1176 1177 1178 1179 1180-1 1181-1 1182-1 1183-1 1183-2 1184 1185 1186 1187 1188 1189 1190-1 1191-1 1191-2 1191-3 1191-4 1192 1193-1 1193-2 1194-1 1195-1 1196-1 1197-1 1198-1 1199-1 1200-1							
国A-5 国分野口	東ノ下 1075-1 1075-2 1076-1 1077-1 1078-1 1078-2 1079-1							田 39.31 ha 畑 0.46 ha 農業施設 0.07 ha

地区 区域番号	区 域							備考
国A-5 国分野口	東ノ下 1080	1081	1082-1					
	五反田 1110 1116-3 1122-2 1129	1111 1117 1123 1130	1112 1118 1124	1113 1119 1125	1114 1120 1126	1115 1121-1 1127	1116-1 1122-1 1128	
国分松木	四郎前 1131 1137 1142 1148-1	1132 1138 1143 1148-2	1133 1139 1144-1 1149	1134 1140 1144-2 1150	1135 1141-1 1145	1136-1 1141-2 1146	1136-2 1141-3 1147	
	下八反田 1-1 8 15 36-1 40 47-1	2-1 9 16 36-2 41 48-1	3-1 10 33-1 36-3 42	4-1 11 33-2 37 43	5-1 12 33-3 38 44	6-1 13 34 39-1 45	7-1 14 35 39-2 46	
国分松木	松原 49-1 55-1 62-1 68 74 79-2	50-1 56-1 63-1 69 75-1 80	51-1 57-1 63-2 70-1 75-2 81	51-4 58-1 64-1 70-2 76 82	52-1 59-1 65-1 71 77	53-1 60-1 66-1 72 78	54-1 61-1 67-1 73 79-1	
	南前川原 83 89 95 100-1 107 114-1 118-1 124 131-1 138 144	84 90-1 96 101-1 108 114-2 119 125 132-1 139 145-1	85 90-2 97-1 102-1 109 114-3 120-1 126 133-1 140	86 91 97-2 103-1 110 114-4 121-1 127 134 141	87-1 92 98 104-1 111 115 122-1 128 135 142	87-2 93 99-1 105 112 116 122-2 129 136 143-1	88 94 99-2 106 113 117 123 130 137 143-2	
国分松木	生道 403-1 407-2 413-1 419 426	403-2 408 413-2 420 427	404 409 414 421 428	405 410 415 422 429	406-1 411-1 416 423 430	406-2 411-2 417-1 424 432	407-1 412 418 425	
	前川原 473 480-1 485 492-1 499	474 480-2 486-1 493-1 500	475 481-1 487-1 494-1 501	476 481-2 488-1 495-1	477 482 489-1 496	478 483 490-1 497	479 484 491-1 498	
国分松木	役田 1190 1197 1204-1 1210 1217-1 1223	1191 1198 1205-1 1211 1217-2 1224	1192 1199 1206-1 1212 1218 1225	1193 1200 1207-1 1213 1219	1194 1201 1207-2 1214 1220	1195 1202-1 1208 1215 1221	1196 1203-1 1209 1216 1222	

地区 区域番号	区 域							備考
国A-5 国分松木	鶴園							
	1226	1227	1228	1229	1230	1231	1232	
	1233	1234	1235	1236	1237	1238	1239	
	1240	1241	1242	1243	1244	1245-1	1246-1	
	1246-2	1247-1	1248-1	1249	1250	1251	1252	
	1253-1	1254-1	1255-1	1255-2	1256-1	1257-1	1258	
	1259	1260-1	1261-1	1262-1	1263-1	1264-1	1265-1	
	1265-2	1266-1	1267-1	1268-1	1269-1	1270-1	1271-1	
	1271-2	1272-1	1273-1	1274-1	1275	1276-1		
国分福島	本川							
	1809-17	1810-4	1810-9	1811-9	1812-2	1812-8	1813-1	
	1813-2	1814-1	1814-2	1815-2	1815-3	1815-4	1815-5	
	1815-6	1815-7	1815-8	1816-1	1816-2	1816-3	1817-1	
	1817-2	1817-3	1818-1	1818-2	1818-3	1819-1	1819-2	
	1819-3	1821-1	1821-2	1822-1	1822-2	1823	1824-1	
	1824-2	1825-1	1825-2	1826-1	1827-1	1827-2	1827-3	
	1828-1	1828-2	1828-3	1828-4	1829-1	1829-2	1830-1	
	1830-2	1831-1	1831-2	1831-3				
	新田							
	1846-1	1846-2	1847	1848-1	1849-1	1850-1	1851-3	
	1852-3	1860	1861	1862	1864	1865	1866	
	1867	1868	1869	1870	1871	1872	1873	
	1874	1875	1876-1	1876-2	1877-1	1878	1879-1	
	1879-2	1880	1881	1882	1883	1884	1885	
	1886	1887	1888	1889	1890	1891	1892	
	1893-1	1894-1						
国A-6 国分野口	後田							田 15.12 ha 畑 0.60 ha 農業施設 0.57 ha
	1032	1033	1034	1035	1036-1	1037-1	1038-1	
	1039-1	1039-2	1040-1	1041	1042	1043	1044	
	1045	1046-1	1046-2	1047	1048	1049	1050	
	竹下							
	1269-1	1269-2	1269-3	1269-4	1269-5	1269-6	1269-7	
	1269-8	1270-1	1272-3	1273-1	1273-3	1274-1	1274-2	
	1274-3	1274-4	1274-5	1274-6	1274-7	1275-1	1275-2	
	1275-3	1275-4						
	東川原							
	1417-1	1417-2	1417-3	1417-4	1418	1419	1420	
	1422	1423	1424	1425	1426	1427	1428	
	1429-1	1429-2	1430	1431	1432	1433	1434	
	1435	1436	1437	1438-1	1438-2	1438-3	1439	
	1440	1441-1	1442-1	1443-1	1443-4	1444-1	1445-1	
	1445-2	1446-1	1447-1	1447-3	1447-4	1447-5	1448-1	
	1448-3	1448-4	1448-5					
	前田							
	1449-1	1450-1	1451-1	1452-1	1453-1	1454-1	1455	
	1456-1	1456-2	1457	1458	1459	1460	1461	
	1462	1463	1464	1465-1	1465-2	1466	1467	
	1468	1469-1	1469-2	1470	1471	1472	1473	
	1474	1475	1476	1477	1478	1479-1		
	木ノ下							
	1565-2	1566-1	1566-3	1567-1	1567-3	1568-1	1568-2	
	1569	1570-1	1570-2	1571	1572-1	1572-2	1573-1	
	1573-2	1574-1	1574-2	1575-1	1575-2	1576-1	1576-2	
	1576-3	1577	1578	1579-1	1579-2	1580-1	1580-2	
	1581-1	1581-2	1582	1583-1	1584-2	1584-3	1585-1	
	1585-2	1586-1	1587	1588-1	1588-2	1589-1	1589-2	
	1589-3	1589-4	1590	1591-1	1591-2	1592	1593-1	
	1593-2	1594-1	1594-2					

地区 区域番号	区域							備考
国A-6 国分野口	弥勒寺 1595-1	1596	1597	1598	1599	1600	1601-1	
	1601-2	1602-1	1602-2	1602-3	1603-1	1603-2	1603-3	
	1604-1	1605-1	1606-1	1606-2	1607-1	1607-2	1608-1	
	1608-2							
国分府中	東皆渕 881	882	883	884	885	886	887	
	888-1	889-1	890	891-1	892	893-1	895-1	
	896-1	897-1	898	899	900	901	902-1	
	気色ノ前 991-2	992	993-1					
	安蛇水流 1159-1							
国A-7 国分府中	丸池 1220-1	1220-2	1221-1	1222-1	1223-1	1224-1	1225	
	1226	1227-1	1227-2	1228-1	1228-2	1228-3	1229-1	
	1230-1	1230-2	1230-3	1231-1	1231-2	1232-1	1233-1	
	1233-3	1234-1	1235-1	1236-1	1237-1	1238-1		
	中須 1260	1261-1	1261-2	1262-1	1263-1	1264-1	1265-1	
	1266-1	1266-2	1267	1268	1269	1270	1271	
	1272	1273-1	1274-1	1275-1	1276-1	1277-1	1279-1	
	1280-1	1281	1282	1283	1284	1285-1	1285-2	
	1286	1287	1288	1289	1290	1291-1	1291-2	
	1292	1293	1294	1295	1296	1297	1298	
	1299-1	1299-2	1300-1	1300-2	1301	1302-1	1302-2	
	1303	1304	1305	1306-1	1306-2	1308-2	1310	
	1311	1312	1313-1	1313-2	1313-3	1313-4	1313-5	
	1313-6	1314-1	1315-1	1316-1	1317-1	1318	1319-1	
	1320	1321	1322	1323	1324-1	1325-1	1326	
	1327	1328	1329	1330	1333			
国A-8 国分姫城	木ヶ森 100-1	104-1	104-3	106-1	107-1	107-2	107-3	田 21.86 ha 畑 1.73 ha
	108-1	108-2	109	110	111	112	114	
	115-1	115-2	116-1	117	118-1	119-1	120-1	
	121	122	124-1	125	126	127	128	
	129	131	133	134	135	136	137	
	138	139	140	141	142	144	145-1	
	中水流 152-1	153-1	154-1	155	156	157	158	
	159	160	161	162	163	164	165	
	166	167	168	169	170	171	172	
	173	174	175	176	177	178	179	
	182	183	184	185	186	187	188	
	189	190	191	192	193	194	195	
	196	197	199	200	201	202	203	
	204	205	206	208	209	210	211	
	212	213	214	215	216	217	218	
	219	220	221	222	223	224	225	
	226	227	228	229	230	232	233-1	
	233-2	233-3	233-4	233-5	233-6			
	提畑 240	241	242	244	245	246	248	
	250	251	252	253	254	255	256	
	257	258	259	260	261	263	265	
	266	268	269	271-1	271-2	271-3	271-4	
	271-5	271-6						

地区 区域番号	区 域							備考	
国A-8 国分姫城	札立								
	272-1	273-1	274-1	275-1	276-1	276-2	277		
	278	279	280	281	282	283-1	284		
	285	286	287	288-1	289-1	291-1	292-1		
	293	294-1	295	296	297	298	299-1		
	299-3	299-4	299-5	299-6	299-8				
	大津川原								
	300-1	301	302-1	302-2	303	304	305		
	306	307	308	309	310-1	312-1	313		
	314	339-1	340	341-1	342	344	346-1		
	346-2	347	348	349	350	351-1	351-2		
	351-3	352-1	352-2	353	354	355	356		
	357	358	359	362-2	363-1	363-2	363-3		
	364-1	365-1	365-2	366	367-1	367-2	368-1		
	368-2	369-1	369-2	371-1	371-2	371-3	373-1		
	373-2	374	376-1	376-2	377-1	377-2	378-1		
	378-3								
	外古川								
	393-1	393-2	394-1	395	396-1	397-1	398		
	399	400	401	402	403	404	405		
	406	407	408	409	410-1	410-2	412		
	413	414	415	416	417	418	419		
	420	421-1	421-2	422	424-1	424-3	442-1		
	442-3	448-1	448-3	449-1	449-3	450	451		
	452	453	454	455	456	457	458		
	459	460	461	462-1	462-3	464-1	465-1		
	平下								
	852-1	853-1	853-2	853-3	854	855	856		
	857-1	858-1	859	860-1	861	862	863		
	864	865-1	866	867-1	868	869	870		
	871	872	873	874	875	876	877-1		
	877-2	878	879	880	881	882-1	882-2		
	883	884-1	884-2	885	886	887	888		
	889	890	891-1	892	893				
	大津川原								
	361-1								
	国分新町	永田							
	390								
	国A-9 国分府中	平田							田 13.60 ha 畑 0.04 ha 農業施設 0.16 ha
	227-1	229-1	231	232	233	234-1	235-1		
	236-1	238	239-1	241-1	242-1	243	245		
	246-1	246-2	247-1	247-2	248-1	249-1	250		
	251	252	253	254	255	256	257		
	258	259	260	261-1	261-2	262	263-1		
	263-3	264-1	265-1	266-1	266-3	266-4	266-5		
	267-1	268-1	269	270	271-1	272-1	273-1		
	273-2	274	275-1	276-1	277-1	278-1	279-1		
	280-1	281-1	283-1	284-1	285-1	286			
	国分新町	奈良田							
	1685-1	1687-1	1687-2	1688	1689	1691-1	1691-5		
	1691-6	1692-1	1693-2	1695-1	1696	1698	1700-1		
	1701-1	1702-1	1703-1	1704-1	1705	1707	1708		
	1709	1710	1711	1712-1	1713	1714	1715		
	1716	1717	1718	1720-1	1720-2	1720-3	1721-1		
	1721-2	1722-1	1722-2	1723-1	1723-2	1723-3	1724-1		
	1724-2	1725-1	1726	1727-1	1728	1730-1	1732-1		
	1736-1	1757-1	1759-1	1760-1	1761-1	1762-1	1763-1		
1765-1	1766-1	1766-2	1767-1	1767-3	1768	1769			
1770	1771	1772	1774	1775	1776	1777			

地区 区域番号	区 域							備考
国A-9 国分新町	奈良田 1778-1 1779-1 1780-1 1781-1 1782-1 1783-1 1784-1 1785-1 1786-1 1787-1 1788-1 1789-1 1790-1 1791-1 1791-3 1791-4 1792-1 1792-3 1794-1 1795-1 1795-5 1796-1 1796-3 1796-4 1797-1 1797-3 1797-4 1798-1 1798-3 1798-4 1799-1 1799-3 1799-4 1800-1 1800-3 1800-4 1801-1 1801-3 1801-4 1802-1 1802-4 1802-5 1803-1 1804-1 1805-1 1806-1 1807-1 1808-1 1809-1 1810-1 1811-1 1812-1 1813-1 1814-1 1815-1 1816-1 1817-1 1818 1819-1 1820-1 1821-1 1822 1823 1824 1825 1826 1827-1 1828-1 1829-1 1830-1 1830-2 1833-1							
国A-10 国分新町	奈良田 1619-1 1619-3 1620-1 1620-2 1622 1623-1 1623-2 1624 1625-1 1625-2 1627 1628-1 1631-1 1632 1633 1634 1635 1636-1 1636-2 1637 1638 1639 1640-1 1641 1642-1 1643-1 1644-1 1645-1 1646-1 1647-1 1648 1649-1 1650-1 1651 1652 1653 1654 1655-1 1655-2 1656-1 1657 1658 1659 1660-1 1661-1 1662-1 1663-1 1664-1 1665-1 1667 1668-1 1669-1 1669-2 1670-1 1671-1 1672-1 1673-1 1674-1 1675-1 1679-1 1681-1 1683 1684 1685-2							田 5.11 ha
国A-11 国分重久	樋渡 632-1 635-1 山王田 656-1 田中 1097-1 1098-1 修理田 1264 1265-2 1297-1 1298-1 1299-1 1300-1 1300-2 1301-1 1302 1323-1 1324-1 1325 1327-1 1328-1 1328-2 1328-3 桑ヶ丸 1339 1342 1343 1359 1360-2 1360-5 1365-1 1366 1367 1368 1392 1393 1394-1 1395 1396 1399 1402 1405-1 1406 1407 1409 1423 1424-1 1424-3 桐畑 1595 1598-1 1600-1 1600-2 1602-1 1602-2 1603 1604-1 1605-1 1606-1 1607-1 阿子田 1811-1 1812-1 1813-1 1814-1 1815 1816-1 1817 1818 1819-1 1819-2 1820 1824-1 1824-2 1825 1826 1827 1828-1 1828-2 1829 1830 1831 1832 1833 1834 1835 1836 1837 1838 1839 1840 1842 1843 1844 1845-1 1845-2 1846-1 1846-2 1847-1 1848-1 1849 1850-1 1850-2 1851-1 1851-2 1851-3 1852-1 1852-2 1852-3 世田 1855-1 1856-1 1857-1 1857-2 1858 1859 1860-1 1874 1875 1876-1 1899-1 1900-1 1901-1 1902-1 1906 1908-1 1909-1 1910-1 1915-1 1916 1917-1 1918-1 1921-1 1922-1 1926 1929 1930 1931-1 1932-1 1932-5 1933-1 1934-1 1934-2 1936 1937 1938-1 1939 1940-1 1942 1946-1 1947-1 1948-1 1949-1 1950-1							田 46.90 ha 畑 0.47 ha 農業施設 0.15 ha

地区 区域番号	区 域							備考	
国A-11 国分重久	島田								
	1951-1	1952-1	1954	1956-1	1956-2	1957	1958-1		
	1958-2	1959-1	1977-1	1978	1979	1980-1	1981		
	1982-1	1982-2	1983-1	1983-2	1983-3	1984-1	1985		
	1986-1	1986-2	1987-1	1988	1989	1990-1	1992-3		
	1993-1	1993-2	1994	1995	1996-1	1997	1998-1		
	1998-2	1999-1	2000-1	2001	2003	2004	2005		
	2006	2007	2008	2009-1	2012-1	2013	2014-1		
	2014-2	2014-3	2016-1	2016-2	2017	2018	2019		
	2020	2021	2022	2023-1	2024-1				
	平松								
	2025	2028	2029-1	2030	2031	2032	2033-1		
	2033-2	2034	2036-1	2036-2	2037	2038-1	2038-2		
	2038-3	2038-4	2039	2040-1	2040-2	2041	2043-1		
	2044	2045-1	2046	2047-1	2047-2	2048	2049-1		
	2049-3	2050-1	2051	2052	2054	2055-1	2055-2		
	2056-1	2057-1	2058-1	2058-2	2059-1	2060-1			
	国分郡田	掛熊							
		1	2	4-1	5	6	7-1	9-1	
		10-1	11-1	12	13-1	14-1	15	16	
17-1		18	19	20	21	22	23		
24		25-1	26-1	27-1	28-1	29-1	30-1		
31-1		33-1	34-1	35-1	36-1	36-2	38		
39-1		40-1	41-1	42	43	44	45		
46		48	49-1	49-2	50-1	51	52		
54-1		55-1	56	57	58-1	59-1	60-1		
61-1		62	63	64	65	66	68		
69		71	73	74	75	76	77-1		
78-1		79	80	81	82-1	83-1	84		
85		86	87	88	89	90-1	91-1		
92-1		93-1	94-1	94-2	95-1	96-1	96-2		
96-3		97	98-1	99-1	100	101-1	102		
103		104	105	106-1	107	108-1	108-2		
108-3		108-4	108-5	108-6	108-7	108-8	108-10		
亀ノ甲									
109-1		110-1	111-1	112	113	115	116		
117-1		118-2	119	120	121	122	123		
125		128-1	129	131	132-1	133	134		
135-1		135-2	136	137-1	138-1	138-2	139-1		
142-1		143-1	143-2	144-1	145-1	146	147-1		
148-1		149	150-1	150-2	151	152-1	153		
154-1		155-1	156-1	295-1	295-2	296-1	297-2		
301-1		302-1	303-1	304	305-1	306-1	307-1		
308		309-1	310-1	313-1	314-1	342-1	343-1		
344-1		347-1	348	349-1	350-1	351-1	352		
353-1		354	355	356-1	357-1	358-1	359-1		
361-1		363-1	365-1	368-1	369-1	371	383-1		
385		386-1	387-1	388-1	389-1	390-1	391-1		
392-1		393-1	394-1	395-1	396	398	399		
400		401-1	403-1	404-1	405	406	408-1		
409-1		410	411	412	413-1	414	415-1		
416		417-1	418-1	418-4	419-1	420-1	421-1		
422		423-1	424-1	424-2	426-1	427-1	427-5		
427-35		427-54	428-1	428-2	428-3	429-3	430-2		
東ノ上									
432		433	434-1	435	437	438	439		
440		441	442	443-1	444-1	445	446		
447-2		448-1	448-2	449	451	453	454		
457		458	459	460	462-1	463-1	464		
467-1		467-2	468-1	470-1	471-1	472-1	473-1		
474-1		475-1	476-1	477-1	478	480	481		
482-1		483-1	484-1	486	489-1	489-2	491-1		

地区 区域番号	区 域							備考
国A-11 国分郡田	東ノ上							
	492	493	494	495	496-1	497-1	498	
	499-1	499-2	500	501	502-1	503-1	504-1	
	505-1	506-1	507-1	508-1	509-1	510-1	511-1	
	512	513-1	514-1	515	516	517-1	519-1	
	521-1	522	523	524-1	525-1	567-1	568-1	
	569-1	570-1	676-1	678-1	679-1	679-2	680	
	682	683	684	690	691-1	692-1	693-1	
	701-1	702	703-1	704-1	705	706	707	
	708	709	710	719-1	720	722-2	723-1	
	723-2	728-1	729	731	732	733	734-1	
	735	736-1	738-1	739	741	742	743	
	744	745	746	747	748	749	750	
	751	752	753	754	755-1	756-1	757-1	
	758	759	760	761	762	763-1	767	
	768-1	769-1	771	772	773	774	775	
	776	777	782	783	784-2	784-3		
国分新町	丸田							
	959							
	上柳田							
	1169	1170	1171	1172-1	1173-1	1174-1	1174-3	
	1174-4	1176-1	1176-2	1178-1	1179-1			
	溝添							
	1190	1191	1192	1193	1194	1195	1196	
	1197	1198-1	1199-2	1199-3	1199-7	1199-8	1200-1	
	1201-1	1202-1	1203-1	1204	1205	1206	1207	
	1208							
	竹ノ下							
	1209	1210	1211-1	1214	1215	1216	1217	
	1218	1219	1220	1221	1222	1223	1224	
	1225-1	1226-1	1227	1231-1				
	油田							
	1232-1	1233	1234-1	1236	1237	1238	1239	
	1240	1242	1245	1246	1247	1249	1250	
	1251-1	1251-2	1252	1253	1254	1255	1257	
	1259	1260-1						
	内ノ丸							
	1261-1	1262-1	1263	1264	1266-1	1267	1268-1	
	1278-1	1278-2	1278-3	1279	1280	1281	1282	
	上川原							
	1363-2							
国A-12 国分川内	村前							田 5.78 ha 畑 0.14 ha
	586-1	588-1	588-2	589-1	590-1	595-2	595-3	
	595-4	595-5	595-6	595-7	595-8	595-9	595-10	
	595-11	595-12	595-13	595-14	595-15	595-16		
	三反田							
	715-1	716-1	738-1	739-1	741-1	742	743	
	744-1	744-2	745	746	747	748	749	
	750	751-1	751-2	752-1	752-2	753-1	754-1	
	755-1	755-2	756-1	757-1	758-1	759-1	760-1	
	761-1	762-1	763-1	764-1	765-2	766	767	
	768	769	770	771-1	771-2	772-1	772-2	
	773-1	773-2	774-1	777-1	789-1	790-1	791-1	
	792	793-1	794-1	795-1	796-1	798-1	799-1	
	800-1	801-1	802-1	803-1	804-1	805-1	806-1	
	807-1	808-1	809-1					

地区 区域番号	区 域							備考
国A-13 国分敷根	島田							田 15.12 ha 畑 0.41 ha 農業施設 0.09 ha
	208	209	210	211	212-1	212-2	213-1	
	214-1	215-1	216	217	218	219-1	219-2	
	220-1	221	222	223	224	225	226	
	227	228-1	229-1	230	231-1	232	234	
	235	236	237	238-1	238-2	239	240	
	241	242	243	244-1	245-1	246	247	
	248	249-1	249-2	250	251			
	劍菌							
	253	254	255-1	255-2	256	257	258	
	259-1	259-2	260	302	303-1			
	郷ノ丸							
	307-1	308-1	309-1	311	312	313	314-1	
	315-1							
	赤川							
	478-2	479	481	484	485	493-1	494-1	
	495-1	495-2	498	500-1	500-2	500-3	501	
	502	510-1	510-2	510-3	510-6	511	512	
	513-1	513-2	514	515	516	517	518	
	518-1	518-2	518-3	518-4	518-5	518-6	518-9	
	518-10							
	大坪							
	557	559	560	561	562	563	564	
	565-1	565-2	566	567	568-1	568-2	569	
	570	571	572	573	574	575-1	575-2	
	576-1	576-2	577	578	579-1	579-2	581	
	582	583-1	583-2	583-3	584	585	586	
	587	588	589	590	591-1	592-1	593-1	
	594-1	595-1	596-1	597-1	597-2	598-1	599-1	
	600-2	600-3	600-4	602-1	602-2	603-1	603-2	
	604	605	606	607	608-1	608-2	609-1	
	東牟田							
	1747	1748-1	1748-2	1748-3	1749	1750	1751	
	1752	1753-1	1753-2	1753-3	1754	1755	1756-1	
	1757	1758	1759	1760-1	1762	1763-1	1764	
	1765-1	1766-1	1766-2	1767	1768-1	1768-2	1768-3	
	1769	1770-1	1770-2	1770-3	1771	1773-1	1776-1	
	1777-1	1778-1	1781-1	1799-1	1799-5			
	迫田							
	2582-1	2583-1	2587-1	2590-1	2590-2	2590-3	2591-1	
	2591-2	2594-1	2595-1	2596-1	2597	2598	2599-1	
2608	2610	2611	2612	2614-1	2614-2	2615-1		
2615-3	2617-1	2618-2	2620	2621	2622-1	2623-1		
前田								
2646-1	2647-1	2647-2	2649-2	2650-1	2651-2	2651-4		
2652-2	2677-2	2678	2680-3	2681	2684	2685		
2686	2687	2688-1	2688-2	2689-2	2690-1	2691-1		
2698	2699	2700	2702-1	2702-2	2705	2706		
2708	2709							
国B-1 国分重久	不明						畑 85.69 ha 樹園地 12.60 ha 農業施設 4.73 ha	
	5616-1	5620-1	5644-5	5665-2				
	山田平							
	5566	5567	5568	5569-1	5569-2	5570-1		5573-1
	5574	5575-1	5575-2	5575-3	5575-4	5577-1		5581-1
	藤ヶ久保							
	5616-4	5622-1	5622-2	5623-1	5623-4	5626-1		5627

地区 区域番号	区域							備考
国B-1 国分重久	藤ヶ久保							
	5628-4	5628-8	5628-9	5630-1	5631-1	5631-7	5631-12	
	5635-1	5635-2	5636-1	5636-2	5641	5644-6	5644-7	
	5644-8	5644-9	5644-10	5644-13	5644-15	5644-22	5644-27	
	5644-31	5647-1	5648-1	5649-1	5649-2	5649-3	5650-1	
	5650-2	5650-3	5650-4	5650-7	5650-13	5650-14	5651	
	5651-1	5651-4	5652-1	5652-2	5654-1	5655-1	5655-2	
	5656-1	5657-2	5658-1	5658-2	5658-3	5658-5	5659-1	
	5660-1	5660-2	5660-3	5660-5	5660-7	5660-17	5662-1	
	5662-2	5663-1	5663-2	5664-1	5668	5669		
	札久保							
	5671-1	5671-2	5672-1	5672-2	5672-3	5672-4	5673-1	
	5673-2	5674-1	5674-2	5674-10	5674-11	5675-1	5676-1	
	5676-6	5678-1	5679	5680	5681-1	5682-1	5684-1	
	5685-1	5685-2	5685-5	5687-1	5687-2	5687-6	5688-1	
	5688-4	5689-1	5689-2	5690-1	5690-3	5691-1	5691-2	
	5692-1	5692-2	5692-4	5692-5	5693-1	5693-2	5693-3	
	5693-7	5693-8	5693-9	5694-2	5694-4	5695-1	5695-2	
	5695-3	5696	5697-1	5698	5699	5702-1	5702-2	
	5702-3	5703-1	5703-2	5704-1	5704-2	5706	5707-1	
	5707-2	5707-3	5707-4	5707-6	5708-1	5710-1	5711-1	
	5712	5713-1	5713-2	5713-4	5713-5	5713-6	5714-1	
	5714-2	5714-3	5714-4	5714-5	5714-10	5714-11	5714-12	
	5714-13	5715	5723-1	5723-2	5723-3	5724-1	5724-4	
	5725	5727	5728	5741	5742	5744	5745-1	
	5746	5747-1	5748-1	5748-2	5750-2	5752-1	5766-1	
	5767							
	内野々							
	5783-1	5783-2	5784-3	5785-1	5785-3	5785-4	5786-1	
	5786-2	5787-1	5787-2	5787-3	5787-4	5787-5	5798	
	5799	5800	5801	5802-1	5803	5804	5808	
	5809-1	5810	5811	5812-1	5812-2	5814-1	5834-1	
	5837	5859-1	5861-2	5862	5863-1	5863-2	5863-3	
	5864-1							
	大久保							
	5865-1	5866-1	5866-2	5866-9	5867-1	5870-1	5871	
	5872-1	5872-2	5873-1	5874-1	5875-1	5876-1	5877-1	
	5878-1	5879-1	5879-2	5880-2	5884-1	5884-2	5885-1	
	5888-1	5889-1	5889-2	5890-1	5891-1	5891-2	5891-3	
	5892-1	5893-1	5893-2	5893-3	5894-1	5894-2	5894-5	
	5899-1	5900	5901-1	5902-1	5902-2	5903-1	5903-2	
	5904-1	5905-1	5906-1	5906-2	5906-7	5907-1	5907-2	
	5907-5	5907-6	5908-1	5908-2	5908-3	5908-4	5908-5	
	5910-1	5911-1	5912-1	5912-2	5913-1	5914-1	5915-1	
	5915-2	5916-1	5916-2	5916-3	5918-1	5918-2	5918-4	
	5918-5	5918-6	5920-4	5920-5	5922-1	5922-2	5923-2	
	5925-2	5926-1	5926-2	5927	5927-2	5928-1	5928-4	
	5929-1	5929-2	5929-3	5930	5931	5932-1	5932-2	
	5933-1	5933-2	5933-3	5933-4	5933-5	5933-6	5933-7	
	5934-1	5934-2	5934-3	5934-8	5935-1	5935-2	5935-3	
	5937-1	5937-2	5938-1	5938-2	5938-3	5938-5	5939	
	5940-1	5941-1	5941-2	5941-3	5943-1	5943-2	5943-3	
	5943-4	5943-5	5943-6	5943-7	5943-9	5943-10	5943-11	
	5943-12	5943-13	5943-14	5943-17	5943-18	5943-21	5943-24	
	5943-26	5952-1	5954-1	5955-1	5956-1	5956-2	5957-1	
	5957-2	5958-1	5958-2	5958-3	5958-4	5958-10	5958-11	
	5959-4	5959-7	5960	5961-1	5961-2			
	有馬原							
	5962-1	5963-1	5964-1	5965	5966-1	5967-1	5968-1	
	5969-1	5970-1	5970-2	5970-3	5970-4	5970-5	5970-6	
	5970-7	5974	5990-1	5990-2	5991	5992-1	5992-2	
	5992-3	5992-4	5992-5	5993	5994	5995-1	5996	

地区 区域番号	区 域							備考
国B-1 国分重久	有馬原 5997-1 5997-6 5997-7 6005-1 6006 6006-2 6008-3 6008-4 6009 6011 6012-1 6013-1	6000-1 6006-3 6010-1 6013-2	6001-2 6008 6010-2	6002-1 6008-1 6010-3	6003-1 6008-2 6010-4			
	古外戸口 5634-1 6027-1 6028-1 6029-13 6029-14 6029-17 6039-2 6040-2 6040-7 6043-3 6044-1 6060-1 6061-1 6062 6063-1 6084-2 6084-3 6086-1 6090-2 6091-1 6091-2 6093-1 6095 6096 6107-1 6108-1 6109 6121-1 6121-2 6122-1	6029-1 6029-18 6041-1 6060-2 6063-2 6087-1 6092-1 6097-1 6110-1 6123-1	6029-3 6032-1 6041-3 6060-3 6081-1 6088-1 6092-2 6103 6110-3 6124-1	6029-11 6034-2 6043-1 6060-4 6083-1 6089-1 6092-3 6104 6110-4	6029-12 6038-3 6043-2 6060-5 6084-1 6090-1 6092-15 6105-1 6110-7			
国B-2 国分重久	立山原 2437 2438-1 2438-2 2443 2444-1 2445 2450-1	2439 2447-1	2440-1 2448-1	2441 2449-1	2442-1 2449-2			畑 62.60 ha 樹園地 0.92 ha 農業施設 7.97 ha
	小原 2496-1 2496-2 2497-1 2499-3 2499-4 2500-1 2502-3 2503-1 2503-2 2504-5 2505-1	2497-2 2501-1 2503-3	2498-1 2501-2 2504-1	2499-1 2502-1 2504-2	2499-2 2502-2 2504-3			
	自徳原 2533-2 2533-3 2533-4 2537-2 2538-2	2534-1	2534-2	2536-1	2537-1			
	越口原 2571-1 2571-2 2571-3 2574-1 2574-2 2574-3	2572-1 2574-4	2572-2 2574-5	2572-3	2572-5			
	田中原 2593-1 2593-2 2594-1 2596-3 2596-4 2596-5 2597-4 2596-6	2595-1 2596-6	2595-2 2597-1	2595-3 2597-2	2596-1 2597-3			
	西木場 2614-1 2614-2 2614-3 2616-1 2616-4	2614-4	2614-5	2614-6	2615			
	木場 2636-4 2636-6							
	外戸前 2639 2640 2641 2646-3 2646-4 2646-5	2642-1 2646-6	2644-1 2646-7	2646-1 2647-3	2646-2			
	重久迫 2649-2 2649-3							
	星熊 2666 2667-1 2685-1 2686-3 2686-4 2687-1 2688-3 2689-1 2689-2 2690-1 2690-2 2690-3	2685-2 2687-2 2689-3 2690-4	2685-3 2687-3 2689-4	2686-1 2688-1 2689-5	2686-2 2688-2 2689-6			
	越口迫 2693-9 2693-10 2693-11 2693-16 2693-17 2693-18	2693-12 2693-43	2693-13 2693-46	2693-14	2693-15			

地区 区域番号	区 域							備考	
国B-2 国分重久	七開								
	2698-2	2698-4	2698-5	2698-9	2698-12	2698-14	2698-15		
	2698-19	2699-1	2701-2	2701-3	2701-4	2701-5	2702-3		
	2702-4	2702-16	2703-1	2703-2	2703-3	2703-4	2703-5		
	2703-6	2703-7	2704-1	2704-2	2704-3	2704-4	2704-5		
	桃ヶ迫								
	2715-1	2715-2	2715-3	2715-4	2715-5	2715-6	2715-7		
	2715-8	2715-9	2715-10	2715-11	2715-12	2715-16	2715-17		
	2715-18	2715-19	2715-20	2715-21	2715-22	2715-23	2715-24		
	2715-25	2715-26	2715-31	2715-32	2715-33	2715-34	2715-35		
	2715-36	2715-73	2715-76	2715-77	2715-79	2729-9	2729-10		
	2729-14	2729-15	2729-16	2729-19	2729-20	2729-21	2729-22		
	2729-32	2729-33	2729-36	2729-44	2729-46	2729-51	2729-53		
	2729-54	2729-55	2731	2732					
	新開込								
	2741-3	2741-4	2741-6	2741-7	2741-12				
	牧神								
	2752-3	2752-4	2752-6	2752-16	2752-18	2752-20	2752-21		
	2752-38	2752-40	2752-47	2752-49	2752-55	2752-56	2752-57		
	2752-84	2752-86	2753	2754	2755-1	2755-7	2756-1		
	2756-2	2756-6	2756-16	2756-17	2758-1	2758-2	2758-3		
	2758-4	2758-5	2758-6	2758-7	2758-9	2758-10	2758-11		
	2758-12	2758-18	2760-1	2760-2	2760-3	2760-4	2760-5		
	2761-4	2761-6	2761-7	2761-8	2761-9	2761-10	2761-11		
	2761-12	2761-14	2761-15	2761-16	2761-17	2761-19	2761-20		
	2761-30	2761-32	2761-37	2763-5	2763-6	2763-7	2763-10		
	2763-11	2763-15	2763-16	2763-17	2765-1				
	国B-3 国分郡田	猿喰							田 0.53 ha 畑 26.15 ha 樹園地 52.29 ha 農業施設 6.29 ha
		2722-10	2724	2725-1	2725-2				
		外戸前							
		2734-3	2735	2735-2	2735-3	2735-6	2736-1	2737-1	
		2739-1	2743-2	2743-3	2746-3	2746-4	2749-3	2751-1	
		2753-3	2754-1	2754-2	2754-5				
中原									
2755		2756	2756-1	2757-2	2760-3	2762-3	2762-4		
八枚原									
2819-3		2823	2824	2824-1	2824-2	2824-3	2824-4		
2825-1		2825-2	2825-3	2825-9	2825-10	2825-13	2825-14		
2825-15		2826	2826-1	2826-2	2827	2828-2	2829-6		
2829-7		2829-8	2832-1	2832-3	2832-4	2832-5	2832-6		
2832-7		2832-8	2832-11	2832-12	2832-13	2833-1	2833-3		
2833-5		2833-7	2834-2	2835-2	2836-1	2837	2837-1		
2837-2		2839							
外戸ノ口									
2840-1		2840-2	2841	2843-3	2845-1	2847-1	2847-2		
2847-3		2848-1	2848-5	2848-8					
善助原									
2854-4									
榊ヶ迫									
2890-1		2891-1	2892-1	2892-2	2892-3	2893-4	2893-6		
2895-1	2896-1	2896-4	2897-1	2900-1	2901-1	2901-2			
2902	2903-3	2904-1	2905-1	2905-2	2906	2907-1			
2908-1	2913-2	2913-4	2919	2921-1	2922	2923			
2924	2925-1	2949	2949-1	2949-2	2953-1	2953-3			
2953-4	2954-1								

地区 区域番号	区 域							備考
国B-3 国分郡田	平野大塚							
	3054-1	3054-2	3054-3	3054-4	3054-5	3055-1	3055-2	
	3056-1	3056-2	3056-3	3057-1	3057-3	3057-4	3057-7	
	3057-8	3057-16	3058-1	3058-2	3058-3	3059-1	3060-1	
	3060-6	3060-7						
	登り大塚							
	3061-18	3061-23	3061-25					
	中迫							
	3113-1	3113-2	3113-3	3113-4	3113-5	3114-1	3114-2	
	3114-4	3114-7	3114-8	3115	3125-1			
	溝田							
	3163-1	3163-2	3167-1	3167-2				
	堀ノ下							
	3616-2	3616-3	3617-1	3617-2	3618			
	甚ヶ原							
	3646-4	3646-6	3646-10	3646-13	3647-3	3647-4	3647-6	
	3647-7	3647-9	3647-10	3647-11	3647-12	3647-21	3647-29	
	下木原							
	3658-1	3658-2	3659-1	3660	3661-1	3661-2	3664-1	
	3664-2	3665	3666-1	3667-1	3668	3669-1	3670-1	
	3671-1	3671-2	3672-1	3673-1	3674	3676-1	3676-2	
	3678-1	3679-1						
	平戸崎							
	3682	3684-7	3684-8	3684-9	3685	3688-4	3688-5	
	3688-6	3688-7	3688-9	3688-10	3688-16			
	上平野							
	3698-2	3698-7	3698-8	3698-9	3698-12	3698-14	3698-19	
	3698-20	3698-22	3698-23	3698-24	3698-26	3698-27	3698-32	
	3698-37	3698-38	3698-39	3698-41	3698-58	3698-64	3698-69	
	3699-1	3699-2	3699-4	3700-1	3700-2	3702	3703-1	
	3703-2	3704-1	3705-1	3705-2	3707-2	3708-1	3711-2	
	3713	3713-1	3714-1	3714-3	3716-1	3716-2	3717-1	
	3717-3	3717-4	3719-1	3719-2	3719-3	3720-1	3720-3	
	3720-4	3720-6	3721	3722-1	3728-1	3738-3	3739-1	
	3741	3743-1						
	上一手矢							
	3748-2	3749-1	3749-2	3749-4	3751-1	3753	3754-1	
	3755-1	3755-2	3756	3757-1	3757-2	3757-3	3757-5	
	3758	3759	3760	3761-1	3761-2	3761-3	3761-4	
	3762-1	3764-1	3766-1	3766-2	3767-3	3767-9	3767-10	
	3767-15	3767-16	3768	3771-2	3784-1	3794-1	3794-2	
	3795	3796						
	中平野							
	3800-4	3800-5	3800-6	3805-1	3805-3	3806-1	3806-2	
	3816-1	3816-2	3818	3819	3825	3828	3829	
	3833	3836	3837	3837-1	3840-2	3846-1	3846-2	
	3847-2	3848	3849-1	3849-5	3850-1	3850-2	3851-1	
	3851-2							
	下平野							
	3914-1	3915	3917-3	3932-2	3933-3	3933-5	3934-1	
	3934-6							
	下外戸							
	3936-7	3936-9	3936-10	3936-12	3936-13	3936-15	3936-16	
	3936-17	3936-18	3937-1	3937-2	3937-3	3937-4	3939-1	

地区 区域番号	区 域							備考
国B-3 国分郡田	下外戸 3940-1 3940-3 3940-4 3941-1 3941-2 3944-1 3944-2 3945 3945-1 3997 3998-1 3998-2 3998-3 3998-5 3999-1 3999-2 4000-2 4001-1 4001-2							
国分川原	小渡原 565-4 567-3 569 570-1 570-3 570-7 571-1 571-5 580-4 580-9 581-4 581-6 582-3 582-5 584-5 584-17							
	鷹原 587-1 588-2 588-3 589 590-1 591-1 591-2 591-3 591-4 591-5 592-1 592-2 593 593-1 594 595-1 596 597-2 598-1 599 600-1 600-2 601 602 603 604-2 605-1 605-2 605-3 605-4 605-5 605-7 606-4 606-5 606-6 607-1 607-2 607-3 607-4 607-5 608 609-1 609-2 609-3 609-4 609-5 609-6 610-1 610-2 610-3 611-1 611-2 612-1 616-2 617-1 617-2 617-3 620 621 622 623 624 626 654-7 655-1 655-2 655-3 656-1 657-2 659-1 661-1 661-2							
	馬乗坂 662-1 662-2 662-3 663-1 664-1 664-3 665-1 665-2 666-1 666-2 666-3 668-1 668-2 668-3 670-1 670-2 670-3							
国B-4 国分郡田	茅落 4400-1 4400-2 4400-3 4400-4 4400-36							畑 14.21 ha 樹園地 5.36 ha 農業施設 0.19 ha
	松ヶ野 4511-26 4511-28 4511-29 4511-30 4511-31 4511-32 4511-44 4511-56							
	糶ヶ原 4569-9 4569-10 4581-1 4581-4 4582-1 4600-1 4600-2 4602-3 4602-4 4604 4605-1 4607-1 4621-1 4622-1 4623 4623-1							
国分川原	上宇野 4140-2 4140-3 4141-1 4141-7 4151 4152-1 4154-3 4155-1 4156-1 4173-2 4173-5 4174 4174-2 4175-1 4180-10 4180-14							
	黒石 4302-2 4302-5 4303-2 4303-6 4303-12 4312-1 4313-1 4313-3 4322-2 4323-3 4326-1 4337-1							
	星合原 4364-1 4364-2 4365-1 4365-2 4367-2 4370 4371-1 4371-2 4372-1 4372-2 4373-1 4374-1 4375-6 4380-2 4380-3 4382-1 4382-2 4387-1 4387-2 4387-3 4388-5 4391-1 4391-2 4391-12 4392-1 4393-1 4396-2 4396-3 4397-1 4397-2 4398 4399 4404-2							
国B-5 国分川原	山坂 3086-1 3086-2 3086-3 3086-5 3086-7							田 13.65 ha 畑 0.14 ha 農業施設 0.48 ha
国分川内	真谷 4222-1 4225 4226 4228 4268 4273 4279-1 4279-2 4283-8							
	栗平 4284-12 4284-13 4284-14 4284-15 4284-39 4284-41 4284-42 4285-4 4285-5 4285-6 4288-4 4288-5 4288-6 4288-7							

地区 区域番号	区 域							備考
国B-5 国分川内	栗平 4288-10 4288-11 4288-12 4288-23 4288-26 4288-28 4288-29 4290-1 4290-2 4290-4 4290-5 4290-6 4290-7 4290-9 4290-11 4290-12 4290-13 4294 4295 4297-3 4297-4 4298-1 4298-4 4300-1 4301-4 4301-7 4301-11 4301-12 4303-1 4303-2 4303-3 4303-4 4304-1 4304-2 4305-1 4306-1 4306-2 4307-4 4307-5 4307-6 4307-7 4308-1 4309-1 4310-1 4311-1 4315-1							
	板川内 4318 4320-1 4320-7 4320-9 4322-4							
	山神前 4363-1 4366 4367-1 4370-1 4371-1 4391-4 4392 4392-1							
	小松原 4416-1 4416-3 4416-4 4417-1 4418 4418-2							
	本戸 4419-3 4420 4421-1 4421-2 4421-3 4427-1 4427-2 4432-1 4434 4437							
国B-6 国分川原	宮ノ前 2044 2045 2046-1 2047-1 2048-1 2049-1 2050 2053-1 2054-1 2057-1 2058-1 2060 2061-1 2062-1 2063-1 2064-1 2065-1 2066-1 2068-1 2069-1 2075-1 2076-1 2076-2 2077 2078-1 2079 2080 2081-1 2082 2083 2084 2085-1 2085-3 2092-1 2094-1 2097-1							田 21.28 ha 畑 0.52 ha 農業施設 0.00 ha
	市野々 2529 2530 2531 2532 2533 2541 2545-1 2546 2547 2548 2549 2550 2556 2558 2561-3 2562 2564-1 2565 2567 2568-1 2571							
	内ノ丸 2587 2591-1 2592 2593 2594 2596-1 2599-1 2600-1 2602 2603 2604 2608 2610 2612 2613 2614 2616 2617 2618 2619 2620 2621 2624-1 2626 2627 2633 2634 2636 2637-1 2642-1							
	池ノ上 3371-1 3371-4 3373-1 3387-1 3398-1 3399 3400-1 3401 3402 3403							
	有村 3606 3607-1 3607-2 3608 3611 3628 3629 3631-1 3635 3638 3639-1 3639-2 3640 3641							
	上ノ園 3720 3721 3722 3731 3733 3734 3735 3736 3737 3738 3740 3741 3742 3743 3745 3746 3747 3748							
	口輪野 3970-1 3970-2 3971 3972 4003-1							
	川原崎 4741-1 4741-3 4742 4743 4746 4747 4748 4749 4750 4751-1 4751-2 4788 4792 4793-1 4794-1 4806-1 4808 4809-1 4809-2 4810 4811 4812							

地区 区域番号	区 域							備考
国B-6 国分川原	池ノ迫 4814 4828-1 4840-2 4843-2 4851-2 4870 4885 4895-1 塩壳 4908 4920-1 4928 4937-1 4950-1 4958-3 4966-1 4974 4985-1 4997-5 萩之本 5189-2 中ノ脇 5202-1	4815 4828-2 4841-3 4843-3 4863 4878 4886 4896-1 4909 4923-1 4929 4944-2 4954-1 4959 4968 4975-1 4987-1 5000 5191-3 5204	4819-2 4828-3 4841-4 4844-1 4864-1 4881 4887-1 4896-2 4910-1 4924-1 4930-1 4945-1 4954-3 4960 4969 4975-2 4987-4 5001 5191-3 5205	4822 4829 4842-1 4847-1 4864-2 4882 4887-2 4898 4915 4924-3 4931-1 4945-2 4955-2 4961-1 4970-1 4976-2 4994-2 5002-3 5206-3	4825-1 4836 4842-2 4847-2 4866-1 4883 4887-3 4918 4925 4932-1 4946 4956-2 4961-2 4971-1 4977-1 4997-2 5003-1	4826-2 4838-1 4842-3 4848-1 4867 4884 4888 4919-1 4926-1 4933-1 4947-1 4956-4 4964-1 4972 4978-1 4997-3 5003-3	4827-1 4838-2 4843-1 4851-1 4868-1 4884 4889-2 4919-3 4927 4934 4948 4957 4965-1 4973 4982-1 4997-4	
国B-7 国分川原	白蔵 255-3 273-2 341-2 347-1	255-5 333-2 341-3 348-1	255-6 334-1 342-1 360-1	270-1 335 346-1 363-1	271-6 337 346-2	271-7 340-1 346-3	272-1 341-1 346-4	畑 2.20 ha 樹園地 0.68 ha
国B-8 国分郡田	朴木谷 3370-1 牛蠅ヶ谷 3379-3 田代 3386-1 松八重 3434-1 阿摩谷 3450-8 3468 北田代 4839-1 4846-2 南田代 4853-1	3370-3 3371-1 3434-2 3450-12 4840 4847 4856	3371-1 3435-1 3450-24 4841-1 4848-1 4858	3374-1 3436-1 3450-25 4843 4850 4859-1	3447-1 3447-2 3450-26 4844 4845	3447-2 3448 3457-4 4845	3448 3457-5 4846-1	田 3.01 ha 畑 1.01 ha
国C-1 国分川内 国分上之段	東原 1443-1 東原 635-1 640 646-1 656 663-1	1443-7 635-2 641-1 649-1 659 664-1	635-3 642-1 650 660-1 666-1	636-1 643-1 651-1 660-2 667-1	636-2 644-1 654-1 661-1 667-2	636-4 644-2 655-1 661-2 668	637-2 644-3 655-2 662 669-2	畑 26.40 ha 農業施設 3.82 ha

地区 区域番号	区域							備考
国C-1 国分上之段	東原							
	669-3	669-4	670-1	674	675-1	676-1	677-1	
	677-2	677-3	678-1	679-1	679-2	679-3	680-1	
	681	682	683	684-1	684-2	685	691-1	
	691-2	691-3	692	693	694-1	694-4	695	
	696-3	696-4	697-1					
	西原							
	698-1	699-1	700-1	700-2	701	703-1	703-2	
	704-1	704-2	705-1	706-1	706-3	706-8	709-1	
	709-2	709-3	709-4	710-1	710-2	710-3	711-1	
	711-2	711-3	719	720	722-1	722-2	722-3	
	722-4	726	730	731	732-1	732-2	733-1	
	中原							
	794-1	795	796-1	806	808-1	808-2	825	
	826-1	828-1	828-2	830-2	831	832-1	832-2	
	832-3	833	834-1	834-2	842-1	842-16		
	水ヶ迫							
	885	886-1	891	892-1	893	894	895	
	899	901	902	903-1	905-1	908	916-1	
	918-1	918-2	920-1	922	923-1	924-1	924-2	
	924-3	925-1	933	934	936-2	937	938	
	939	940	941	943	944	945	949-1	
	950	951	952	953	954	961-1	962-1	
	970	971	972	973	974	975-1	976-1	
	977	978-1	978-2	980	981	982-1	983-1	
	985-1							
	胡摩迫							
	1249-3	1252-4	1252-7	1254-1	1280-3	1281	1282-3	
	藤ヶ尾							
	1313	1314-1	1314-2	1315-1	1315-2	1316-1	1317-1	
	1318	1319-6	1319-7	1319-8	1323-1	1324-6	1326	
	1327-1	1328	1329-3	1330-2	1334-1	1335-1	1336	
1337-1	1338-1	1346	1347-1	1348-1	1348-2	1351-1		
1370-1	1370-2							
国C-2 国分上之段	宮ノ前							田 33.15 ha 畑 0.27 ha 農業施設 0.58 ha
	55-2							
	前田							
	1	2	3	3-1	4	5	6-1	
	7	8-1	9	10	11-1	12-1	13	
	14-1	15-1	16	18	19	20		
	道添							
	21-1	21-2	22	23-1	24-1	25	27-1	
	30-1	31-1	31-3	34	35	36		
	山下							
	41	43-1	43-2	44	45-1	46-1	47-1	
	47-2	47-3	47-4	47-5	48-1	48-2	48-3	
	48-4	48-5	49					
	宮ノ前							
	50-1	53	55-1	57-1	57-2	58	59-1	
	59-2	60	61	63-3	64-2	65-1	65-2	
	65-3	68-1	70-1	70-2	70-3	71-1	71-5	
	71-6	73-1	73-4	73-5	74	75-1	77-1	
	77-2	78	79	79-1	80-1	80-2	80-4	
	80-5	80-6	80-7					

地区 区域番号	区 域							備考
国C-2 国分上之段	新中 92-1	92-3	93-1	94-1	95-1	95-6		
	中島 115-1	115-2	115-3	116-1	116-2	117-1	118-1	
	118-2	118-3	119-1	119-2	119-3	121-1	121-2	
	121-3	122-1	122-2	123-1	123-2	123-3	123-4	
	123-5	124-1	124-2	125-1	125-2	125-3	136-1	
	136-2	137-1	137-2	137-3	138-1	138-2	139	
	140-1	140-2	141-1	141-2	143-1	143-2	143-3	
	143-4	143-5	144-1	144-2	144-3	144-4	145-1	
	145-2	145-3	145-4					
	長堀 149	150-1	150-2	151-1	151-2	154-1	155	
	158-1	158-2	159-1	159-2	160-1	162	163	
	164	166	167	168	169	170	171	
	桑ヶ丸 175	176	177	178-1	179	180-1	180-2	
	180-3	181-1	181-2	182-1	182-2	183-1	184	
	185-1	185-2	185-3	186-1	187	188-1	188-2	
	189-1	190	192	193	194-1	194-2	195-1	
	195-2	195-3	196	197-1	197-2	198-1	198-2	
	199	200						
	赤田 206-1	207-1	208-1	208-2	208-3	209	210-2	
	211	212-2						
	朴木 215-1	215-3	216-1	217-1	218-1	218-2	218-3	
	218-4	219-1	219-2	220-1	221	222-1	223-1	
	224-1	224-2	226-1	230-2	231-2	232-1	240-1	
	241-1	241-3	242-1	243-1	243-2	246-1	246-2	
	247	254-1	256-1	257-1	267-1			
	井穴ノ口 268-1	268-2	268-3	268-4	269-1	269-2	271-1	
	271-2	272-1	272-2	272-4	272-5	284-5	286-1	
	291-1	291-2	291-3	294-1	294-2	294-3	294-4	
	295-1	295-2	295-4	295-5	296-1	297-1	297-2	
	中野 298-1	298-2	298-3	299-1	299-2	300-1	300-2	
	301-1	302-1	302-2	303-1	303-2	304-1	304-2	
	305-1	305-2	306-1	306-2	307-1	308	317-1	
	318-1	318-2	318-3	319-1	319-3	319-4	319-5	
	320-1	320-2	320-3	320-7	321	322	326-2	
	山ノ口 327	329-1	330-1	330-2	331-1	331-2	333-1	
	333-2	333-3	333-4	336-1	336-6	336-8	336-14	
	337-1	337-2	337-4	341-1	341-2	341-3	341-4	
	341-5	342-1	342-3					
	脇ノ丸 413-1	413-2	413-3	414-1	414-2	415-1	415-2	
	416	417-1	417-2					
	西ノ口 1577-1	1578-2	1583-1	1584-1	1592	1593-2	1599-4	
	1601-1	1604	1607	1608	1612-1	1615	1618-1	
	1619-3							

地区 区域番号	区 域							備考
国C-2 国分上之段	倉ヶ宇都 2032-1 2032-2 2032-3 2032-4 2032-5 2032-6 2032-7 2032-8 2033-1 2033-2 2033-4 2033-5 2034-1 2034-2 2034-3 2034-4 2040-1 2042-2 入佐 2051-1 2052 2053-1 2053-2 2053-3 2054-1 2055-1 2056-1 2057-1 2057-2 2058-1 2058-2 2060-3 萩山 2537-1 2537-2 2537-3 2537-4 2537-5 2537-6 2537-9 2537-10 2537-11 2537-12 2537-18 2537-19 2538-2 2538-3 2539-1 2539-2 2540-1 2540-2 2540-11 2540-12 2540-13 2540-14 2540-15 2540-16 2542-7 2542-12 2542-13 2542-18 2544-1 2544-2							
国C-3 国分下井	馬渡 3470 3472-1 3478-2 3479-1 3481-1 3482 3483 3485 3486 岩下 3487 3488 3490 谷尻 3714-2 屋根添 3738-1 3739 3742 3745 3749-1 谷ヶ宇都 3781-2 3783 3784 3785 3786 木場本 3815-1 3816-4 片平田 3826-1 3827 3830 3831-1 3832-1 園山 3952-1 3957-1 3958-1 3959 川原田迫 3962-1 3964-1 3967-1 3970-1 3982-1							田 3.26 ha 畑 11.86 ha 農業施設 1.26 ha
国分上之段	丸尾 1817-1 1818-1 1819-1 1820-1 1821-1 1822-2 1822-7 1822-10 1823-1 1824-1 1826-1 1826-2 1827-1 1827-2 1828-3 1828-4 1829-1 1830-1 1831-1 1832-1 1833-1 1834-1 1835-2 1836-1 1837-1 1841-1 1842-1 1857-1 1858-3 1858-4 1859-2 1859-3 1860-1 1860-2 1861-1 1862-1 1864-1 1865-1 1866-1 1867-1 1868-2 1869-1 1869-2 1870-1 札ヶ迫 2008-1 2009-1 2010-1 2011-1							
国C-4 国分川内	子落面 2429-5 2431-1 2435-1 2436-1 2437-1 2438-1 2439 2440 2441-1 2441-2 2441-3 2441-5 2442-1 2442-2 2444 2445-1 2451 2452-1 2453-1 2454-1 2455 2457 2458 2459 2460-1 2461-1 2463-1 2464 2466-1 2466-2 2468 2469-1 2470-1 2471 2472-1 2473 2474-1 2474-2 2475 2476 大迫 2477-1 2479-1 2480-1 2482 2483-1 2484-1 2485-1							田 7.62 ha 畑 35.28 ha 農業施設 0.97 ha

地区 区域番号	区 域							備考
国C-4 国分川内	大迫							
	2486	2487-1	2489-1	2490-1	2491-1	2492	2493-1	
	2494-1	2496-2	2497-1	2498-1	2499-1	2499-2	2502-1	
	2502-4							
	平山原							
	2510-1	2513	2514-1	2515-1	2516-1	2517-2	2517-6	
	2523-1	2524-1	2525-1	2526-1	2526-3			
	渡瀬原							
	2527	2528-1	2530-1	2531	2532-2	2533-1	2534	
	2535	2536	2543-1	2544-1	2545	2548	2549	
	2550-1	2550-2	2551-1	2552-1	2554-1	2555-1	2556-1	
	2557	2558	2559-1	2559-3	2563	2564	2565	
	2567-1	2568-4						
	前坂							
	2818	2819	2820	2822	2823-1	2823-2	2823-3	
	2824	2825	2826					
	宮ノ元							
	2845	2850	2851-1	2858	2859	2874-1	2877	
	下川原							
	2989-20	2989-21	2989-22	2989-23	2989-25	2989-27	2997-3	
	2998	3000-1	3000-3	3001	3002-1	3002-2	3002-3	
	3002-4	3002-5	3003-3	3004-2	3005-4			
	寺ヶ宇都							
3006-1	3007	3012	3021-1	3033-3	3034-1	3034-2		
平山								
3035-1	3038	3039-1	3039-2	3039-5	3043-1	3045-1		
3045-2	3065-1							
廣見								
3066-1	3066-2	3067-1	3067-2	3067-3	3068-1	3069-1		
3070	3078-1	3078-2	3078-3	3078-4	3083	3083-3		
3085-1	3085-2	3086-1	3086-2	3088-1	3090-1	3090-2		
3090-3	3091	3092	3093	3101				
国分下井								
木場原								
3842-1	3842-2	3848-2	3848-4	3852-1	3854-1	3866		
3867-1								
前畑								
4040								
村ノ後								
4162-1	4162-2	4163	4164	4165	4166	4168		
4170	4171	4172	4173	4174	4175	4176		
4186	4187	4188	4189	4190	4191	4193-1		
4195	4196	4197	4198	4199-1	4199-2	4200-1		
4200-2	4201	4202	4203-1	4203-2	4204-1	4204-2		
4204-3	4204-4	4205-1	4205-2	4205-3	4206-1	4206-2		
4207	4208-1	4209-1	4209-2	4209-3				
佛谷								
4210-1	4212-1	4214-1	4215-2	4216	4218	4219-1		
4219-2	4220-1	4221	4222	4223-1	4223-2	4223-3		
4224	4225	4226	4227	4228	4229	4230		
4231-1	4231-2	4232-1	4233	4234	4235	4236-1		
4236-2	4236-3	4237	4238-1	4239-1	4240-1	4241-1		
佛迫								
4242	4243-1	4243-2	4244	4245	4246	4251		

地区 区域番号	区 域							備考
国C-4 国分下井	佛迫 4252	4253-1	4253-3	4261	4262-1			
	矢称迫 4281	4284	4286-1	4287	4288-1	4289	4291	
	4292	4298-1	4299-1	4300-1	4301	4302	4304	
	4305	4306	4307					
	矢称前 4320	4322-1	4322-2	4323	4324	4325-1	4325-2	
	4325-3	4334-1	4336-1	4339				
	中原 4345-1	4346-1	4347-1	4348-1	4349-1	4350	4351-1	
	4352	4353	4354	4355	4356-1	4357-1	4358-1	
	4358-2	4359	4360-1	4361	4363			
	野平迫 4364	4365	4367	4368	4371	4372	4373	
	4374	4379-1	4379-2	4381-1	4382-2	4383	4385-1	
	4385-3							
	西原 4401-1	4401-2	4402-1	4402-2	4402-3	4404		
国C-6 国分上之段	篠ヶ原 2368-2	2368-3						田 4.32 ha
	堂田 2384-1	2385-1	2386-1	2387-1	2388-1	2389	2390-1	
	2390-2	2392-1	2392-2	2393-1	2393-2	2394	2395	
	2396-1	2396-2	2396-3	2396-4	2396-6	2396-7	2396-10	
	2397-1	2398-1	2399-1	2399-2	2399-3	2399-4	2399-5	
	2399-6	2399-7	2399-8	2399-15	2400			
溝A-1 溝辺町竹子	須ヶ田 2769-1	2769-2						田 6.14 ha 畑 0.14 ha
	剥岩 2803	2804-1	2805-1	2805-2	2807-1	2808-1	2808-2	
	2819-1	2819-2	2819-3	2819-4	2820-1	2820-2	2820-3	
	2823-3	2823-4	2823-5	2823-6	2824-1	2824-2	2824-3	
	2824-4	2824-5	2824-6	2824-7	2832-1	2832-2	2833-1	
	2835-1	2835-2	2835-3	2836-1	2836-2			
	柳渡 2823-1	2823-2	2832-3	2833-2	2834-1	2839-1	2839-2	
	2848-1	2853-1						
	桑木鶴 2858-2	2863	2864	2865	2867	2868	2870-8	
	山志布 2907-4							
溝A-2 溝辺町竹子	豆付 2661	2662	2663	2664	2666	2667	2669	田 3.87 ha
	2670	2672-14	2672-15					
	上牟田 2707-4	2714-1	2716-1	2716-2	2717-1	2717-2	2717-3	
	2718-1	2719-1	2720-1	2720-2	2720-3	2721-1	2721-2	
	2724-1	2724-2	2726-1	2726-2				
	ホギ山 2730-1	2732-2	2732-3	2732-4				

地区 区域番号	区 域							備考
溝A-2 溝辺町竹子	桑木鶴 2866							
溝A-3 溝辺町竹子	棚迫 1847-2 1848-1 1849-1 1849-2 山口田 2614-1 2614-2 2616-1 2617-1 2618 2619 2620 2621 2621-1 2622 2623 2624 2625 2625-1 2625-2 2625-3 2626 茶園本 2627-26 2627-27							田 2.66 ha
溝A-4 溝辺町竹子	田方上 1895-2 久保田 2480-1 2480-2 2480-3 2481-1 2481-2 2481-3 2483-1 2484-1 2487-1 2487-2 2488-1 2489-1 2489-2 2490-1 2491-1 2492-1 2492-2 新田 2497-1 2498-1 2499-1 2500-1 2501-1 2505-1 2506-1 2507-1 官原 2518-1 2521-1 2521-2 2522-1 2523-1 2527-1 2535-1 2535-2 2535-3 2535-4 2541-1 2541-2 2543-1 2544-1 2544-2 2544-3 2549-1 2549-2 2552-2 本宮 2555-1 2557-1 2557-2 2558-1 2558-2 2559-1 2559-2 2560-1 2562-1 2565-1 2567-1 2569-1 2569-2 2573-1 2573-2 2575 2575-2 田方 2577-1 2578-1 2579-1 2582-1 2585-1 2586-1 2587-1 2588-1 2589 2590-1 2591-1 2592 2594-1 2595-1 2598-1 2598-2 2598-3 2599-1 2599-2 2602-1 2605-1							田 12.97 ha 畑 0.01 ha
溝A-5 溝辺町竹子	城ヶ尾 1579-8 1579-13 1579-14 1579-15 1579-18 1579-19 1579-20 1579-26 1579-59 1579-60 1579-61 1579-67 内屋敷 1580-4 1580-5 1580-6 1580-7 1580-10 1580-20 1583 1585-1 1592-1 1593-1 1594-1 1595-1 1596-2 1596-3 1597-1 1597-2 1598 1599 塔畑 1612 1613-1 1613-3 1614-1 1615-1 1616-1 1622-1 1623-1 1625-1 1626 1627-4 1628-1 1629-1 1629-2 1629-3 1629-4 1629-5 1629-7 1631 武元 1643-1 1646-2 1648 1649-1 1651 1652 1661-1 1662-2 1663-1 1663-2 1664-1 1674-2 瀬戸山 1579-58 2788-2 2788-7							田 0.49 ha 畑 3.26 ha 樹園地 7.58 ha
溝A-6 溝辺町竹子	大迫 1058-2 1058-3 1058-4 1060-1							田 18.39 ha 畑 0.30 ha

地区 区域番号	区 域							備考
溝A-6 溝辺町竹子	並松 1235 1240-2	1236 1241	1237	1238	1239-1	1239-2	1240-1	
	聖宮 1258-1 1264 1267-4	1258-2 1265 1270	1259-1 1266-1	1259-2 1266-2	1261-1 1267-1	1261-2 1267-2	1261-3 1267-3	
	水洗 1274-1 1291-2	1281 1293-1	1288-1 1294	1288-2 1295-4	1289-1 1296	1289-2 1297	1290	
	野中 1302-1 1314-2	1302-2 1315	1303 1316	1311-1 1317	1311-2 1318-1	1311-3 1318-2	1314-1	
	馬場原 1335-1 1344-1 1351	1336-1 1345 1352	1337-1 1346 1352-1	1339 1347-1	1340 1347-2	1341 1348-1	1343 1349-1	
	下宮川内 1355-1 1364-2 1372-1 1382-1	1356-1 1364-3 1373-1 1383-1	1357-1 1365-1 1374-1 1384-1	1358-1 1367-1 1375-1 1385-1	1360-1 1368-1 1376-1 1386-1	1362-1 1370-1 1379-1	1364-1 1371-1 1380-1	
	上宮川内 1399-1 1403-2 1423-2	1401-1 1403-3 1423-3	1401-2 1403-4 1423-4	1402-1 1404-2 1423-5	1402-2 1405-1 1423-6	1402-3 1406-4 1426	1403-1 1422	
	大坪 1510-1 1521-1 1527	1511 1521-2	1512-1 1522-1	1512-2 1522-2	1513 1523	1514 1524	1516 1525	
	川内 1543-1 1554-2	1547-1	1548	1549-1	1551-1	1551-2	1554-1	
溝A-7 溝辺町竹子	岡 1728-2							畑 6.22 ha 樹園地 4.22 ha 農業施設 0.37 ha
	原長迫 1743-1	1743-4	1743-6	1747-2	1748-1			
	別府後 1763-1							
	竹子原 4000-1 4004 4010-1 4011-4 4017-1 4021 4024-1 4029 4034-1	4000-2 4005-1 4010-2 4014-1 4017-2 4022-1 4024-2 4030-1 4034-2	4001-1 4005-2 4010-3 4014-2 4018-1 4022-2 4025-9 4030-2	4001-2 4008-1 4010-4 4014-3 4018-2 4023-1 4027-1 4032-1	4002 4008-2 4011-1 4014-4 4019-1 4023-2 4027-2 4032-2	4003-1 4009-1 4011-2 4015 4019-2 4023-3 4028-1 4033-1	4003-2 4009-2 4011-3 4016 4020 4023-4 4028-2 4033-2	
溝A-8 溝辺町竹子	原長迫 1743-17	1743-22	1747-1	1749-1				畑 40.93 ha 樹園地 16.04 ha 農業施設 1.32 ha

地区 区域番号	区域							備考
溝A-8 溝辺町竹子	別府後 1760-1 1779-1	1761-4 1780	1761-12	1773	1773-1	1774-1	1775-1	
	柿木迫 1924-44							
	十三塚 2050-2	2053-1						
	鳥越 2190							
	久留味川 2438-2	2438-13	2447					
	茶園本 2642-1	2645-1						
	竹子原 4035-1	4036-1	4036-2	4037	4038	4039-1	4039-2	
	4042	4048	4049	4050	4051	4052	4053	
	4054	4055-1	4055-2	4060	4061	4062	4063-1	
	4063-2	4064-1	4064-2	4065	4067	4068	4069	
	4070	4071-1	4071-2	4071-4	4071-5	4072	4073-1	
	4073-2	4074	4078	4079	4080-1	4080-2	4081	
	4082-1	4082-2	4083-1	4083-2	4089-3	4090	4091-1	
	4091-2	4092	4093	4094-1	4094-2	4095	4096	
	4098	4099	4100	4101-1	4101-2	4102-1	4102-2	
	4104	4105	4106-1	4106-2	4110-1	4110-2	4111	
	4112	4113	4114	4115-1	4115-2	4116-1	4116-2	
	4119	4120	4121	4122	4123-1	4123-2	4124-1	
	4124-2	4125	4126	4127-1	4127-2	4128-1	4128-2	
	4129	4130	4131	4132	4133-1	4133-2	4138	
	4139	4140	4141	4142	4143	4144	4145	
	4146	4147	4148	4149	4150-1	4150-2	4151-1	
	4151-2	4152	4153	4154	4155-1	4155-2	4156-1	
	4156-2	4156-3	4160	4161	4162	4163-1	4163-2	
	4164	4165	4166	4167	4173-1	4173-2	4173-3	
	4174	4175	4176	4177	4181-1	4181-2	4182	
	4183	4184	4185-1	4185-2	4185-3	4190	4191	
	4192	4193	4194	4195	4196	4198-1	4198-2	
	4199	4200	4201	4203	4204	4205-1	4205-2	
	4205-3	4206	4207	4212	4213	4214	4215	
	4216	4217-1	4217-2	4221-1	4221-2	4222	4223	
	4225	4226	4227	4228	4229-1	4229-2	4231	
	4232	4233	4234	4237	4238	4239	4240	
	4241-1	4241-2	4242	4245	4246	4247	4248	
	4251-1	4251-2	4253	4254	4255-1	4255-2	4255-3	
	4256-1	4256-2	4259	4260	4264-1	4264-2	4264-3	
	4265-1	4265-2	4265-3	4266	4267-1	4267-2	4268-1	
	4268-2	4268-3	4268-4	4270-1	4270-2	4271	4273	
	4274	4275	4277	4278	4283-1	4283-2	4283-3	
	4284	4285	4286	4287	4288	4289	4290	
	4291	4292	4293	4296	4297-1	4297-2	4298-1	
	4298-2	4300	4301	4302	4303	4304	4305	
	4306	4307-1	4307-2	4307-3	4308-1	4308-2	4311-1	
	4311-2	4312	4313	4314	4315	4317	4318	
	4319	4320	4321-2	4323-1	4324	4325-1	4325-2	
	4326	4328	4329	4330-1	4331	4332	4333	
	4334	4339	4340	4341	4342	4343	4344	
	4345	4347	4348	4349	4350-1	4350-2	4351	
	4352	4353	4355	4356	4357	4359	4360	
	4363	4365	4366	4368	4369	4371	4372	
	4373-1	4373-2	4374	4375	4376-1	4376-2	4377	
	4378	4379-1	4379-2	4380	4383	4384	4387	

地区 区域番号	区 域							備考
溝A-8 溝辺町竹子	竹子原 4388 4394-3	4389 4395	4390	4391	4392	4393-1	4393-2	
溝A-9 溝辺町竹子	力石 2360-8	2374	2375	2376-14	2389			畑 10.97 ha 樹園地 10.78 ha 農業施設 0.24 ha
	久保田迫 2169-5 2172-7 2175-40 2206-25 2390-58 2390-65 2402-6 2413-7	2169-6 2172-9 2175-41 2206-26 2390-59 2390-66 2402-7	2169-7 2172-10 2175-42 2390-53 2390-60 2390-69	2169-8 2172-11 2175-43 2390-54 2390-61 2402-2	2169-9 2172-12 2206-22 2390-55 2390-62 2402-3	2172-5 2172-15 2206-23 2390-56 2390-63 2402-4	2172-6 2175-39 2206-24 2390-57 2390-64 2402-5 2402-11 2402-12	
	竹子原 4399-1 4404 4416 4425 4431 4441 4447 4480	4399-2 4405 4417 4426 4432 4442-1 4471 4482	4400 4406 4418 4427-1 4433 4443-1 4472-1 4483	4401-1 4408 4419 4427-2 4434 4443-2 4472-2 4484	4401-2 4412 4421 4428 4435-2 4444 4473 4485	4402 4413 4422 4429 4438 4445 4474 4486	4403 4414 4424 4430 4439 4446 4475	
溝A-10 溝辺町竹子	曾我石 53-1	55-1	68-1	98-38				畑 18.68 ha 樹園地 5.38 ha 農業施設 0.79 ha
	祝儀園 288-8	293-3	293-4	294-2				
	永迫 2272-1	2273-1	2274-1	2275-4	2275-15	2275-61		
	矢次郎迫 2333-3	2338-1						
	竹子原 4450 4459 4488-3 4495-2 4499-1 4506 4514 4522 4527-2 4539 4547 4556-2 4562-2 4572-3 4582 4593 4600-2 4612 4618 4626 4633-2	4451 4463 4489 4495-3 4499-2 4508 4515 4523 4528 4541 4549-3 4556-3 4565-1 4572-4 4585 4594-1 4604 4613 4619 4627 4634	4452 4464 4490 4495-4 4500-1 4510-1 4516 4524-1 4530 4542 4553 4557 4565-2 4573 4586 4594-2 4605 4614 4620 4628-1 4636	4453 4465 4491 4495-5 4500-2 4510-2 4517 4524-2 4531 4543-1 4554 4558 4566 4575 4588 4595 4606 4615-2 4621 4628-2	4454 4466 4492 4495-6 4501 4511 4518-1 4525 4536 4544 4555-1 4561-1 4567 4576 4589 4596 4607 4616-1 4623-2 4629	4455 4467-1 4493 4497 4502 4512 4518-2 4526 4537 4545 4555-2 4561-2 4568 4577 4590 4597 4608 4616-2 4624-2 4630	4458 4467-2 4494 4498 4503 4513 4521 4527-1 4538 4546 4556-1 4562-1 4569 4578-1 4592 4598 4611 4617 4625 4633-1	
溝A-11 溝辺町竹子	宮脇 800-3 802-2 807-5	801-1 805-1 808-1	801-2 805-2 808-2	801-3 805-4 808-3	801-4 807-1 808-6	801-5 807-3	802-1 807-4	田 12.83 ha 畑 0.43 ha 農業施設 0.19 ha

地区 区域番号	区域							備考
溝A-11 溝辺町竹子	田中 880-1 884-1 891-1 野添 903-1 909-4 917-2 922-2 栗下 946-1 960-1 宮前 976-1 軍山 1013-1 1016-7 1030-7 山ノ口 3059-1 山下 3075	883-1 884-2 891-2 906-1 911-1 917-3 938-1 946-2 960-2 976-2 1016-1 1016-8 3054-1 3081-1	883-2 884-3 891-3 906-2 912-1 919-1 939-1 946-3 960-3 976-3 1016-2 1016-9 3054-2 3088-1	883-3 884-4 891-4 906-3 913-1 920-1 947 961 976-4 1016-3 1030-2 3054-3 3059-1	883-4 888-1 894-1 909-1 914-1 920-2 952-1 966-1 976-5 1016-4 1030-3 3059-1	883-5 888-2 899 909-2 916-1 921-1 952-2 966-2 976-6 1016-5 1030-4 3059-1	883-6 888-3 909-3 917-1 922-1 953 966-3 976-7 1016-6 1030-6 3059-1	
溝A-12 溝辺町竹子	竹添 139-1 146 149-8 159-1 171-1 小園 177-1 184-1 189 197-1 永割 208-1 215-1 220-3 宮畑 314-1 321-1 330-1 338-1 中島 339-1 348-1 356 油田 433-4 前畑 442-1 444-7 503-2	139-2 147 150 159-2 171-2 178-1 185-1 190 198-1 209-1 215-3 221-1 315-1 322-1 331-1 340-1 349-1 357-1 434-1 442-2 446-1 533-1	139-3 148 151-1 168-1 171-3 179-1 185-3 191 209-3 216-1 222-1 316-1 325-4 332-1 341-1 349-2 435-1 444-2 446-2	139-6 149-1 152-1 168-2 176-1 179-2 186 192 210-1 217-1 223-1 317-1 326-1 333-1 342-1 351-1 435-2 444-3 446-3	142-1 149-2 153-1 169-1 180-1 187-1 193 212-1 218-1 318 327-1 335-1 343-3 352-1 436-1 444-4 447-1	143-1 149-4 154-1 169-2 182-1 187-2 194 213-1 219-1 319-1 328-1 337-1 343-4 353-1 437-3 444-5 447-2	145 149-5 155-1 170 183-1 188 195 214-1 220-1 320 329-1 337-2 344-1 354-1 438-1 444-6 447-4	田 15.69 ha 畑 0.23 ha

地区 区域番号	区 域							備考
溝A-12 溝辺町竹子	極楽 447-3 505-1 大園 504-3 523-4 531-1 540-1 前 526-2 537-3	503-1 505-2 516-3 523-5 531-2 540-2 526-3	503-3 505-3 522-1 524-1 531-3 532-3	504-1 524-2 522-2 524-3 532-2 533-2	504-2 531-4 523-1 526-1 532-4 533-5	504-4 523-2 530-1 533-3 537-1	504-5 523-3 530-2 533-4 537-2	
溝A-13 溝辺町竹子	小田 3240-1							農業施設 0.59 ha
溝A-14 溝辺町三縄	笹畑 703 711-1	704-6 712-1	704-7 713	704-20 714	707	708-42	710-1	畑 1.67 ha 樹園地 0.30 ha 農業施設 0.51 ha
溝A-15 溝辺町三縄	土穴 623 柿木ノ迫 637 643-3	625 638 646-1	629-3 641-1 646-2	629-4 641-2 646-3	629-5 641-3 647-1	629-6 642-1 681-2	629-8 642-2 681-5	畑 2.75 ha 樹園地 1.49 ha
溝A-16 溝辺町三縄	宮前 346 前迫 369 376-1 古野 385-3 392-1 尾迫 408-1 417-13 424-37 向井田 438-1 438-28 438-37 441-2 土穴 604-1	372-1 376-2 385-29 392-2 413 419 424-39 438-7 438-29 438-38 456-2 605	372-4 377-6 385-47 416 420 426-8 438-10 438-30 438-39 467-1 608-10	373-2 377-7 385-48 417-4 421 426-12 438-21 438-32 438-40 608-12	374-2 377-8 389 417-5 422-1 438-23 438-33 438-42 438-25 438-35 439-2	375-1 378 391-2 417-11 422-2 438-25 438-35 439-2	375-4 391-3 417-12 424-32 438-26 438-36 441 441	田 0.13 ha 畑 13.56 ha 農業施設 1.08 ha
溝A-17 溝辺町三縄	大園 285 293 前田 301 307 316-1 322-1 330	286-1 300 302-1 308-1 317-1 324 331-2	289 302-2 309-1 318-1 325-1	290-1 303 311 319-1 326-1	290-2 304 313 319-2 327	291 305 314-1 320 328	292 306 315-1 321-1 329	田 3.26 ha
溝A-19 溝辺町三縄	新田 25	30	31	32	33	34	35	田 1.88 ha

地区 区域番号	区 域							備考
溝A-19 溝辺町三縄	新田 36	37	42	43	44			
溝A-22 溝辺町三縄	高松 1009-1	1040-47						畑 0.53 ha
溝A-24 溝辺町三縄	高松 976-1	976-17						畑 24.06 ha 樹園地 12.52 ha 農業施設 1.62 ha
	山ノ後 1567-1	1569-1	1569-2					
	中間原 1633-2	1633-8						
	三縄原 1654-1	1654-2	1655	1656	1657	1658	1661	
	1663	1664-1	1667-1	1668-1	1668-2	1669	1670	
	1671	1675	1676	1677	1681	1682	1684	
	1685	1686	1688	1689	1690	1691-1	1692	
	1693	1694	1696	1697	1698-1	1698-2	1700	
	1702-1	1705-1	1706	1707	1708-1	1708-2	1711	
	1712	1713	1715-1	1715-2	1720-1	1720-2	1723	
	1724	1727	1728	1730	1731	1733	1736	
	1737	1739-1	1739-2	1741	1743	1744	1745	
	1746	1754	1755-1	1756	1757	1759	1760	
	1763	1765	1767	1769	1770	1771	1773	
	1774	1778	1779-1	1780-1	1782-1	1785-1	1785-2	
	1785-3	1786	1788	1789	1795	1801	1804-1	
	1804-2	1805	1806	1807-1	1807-2	1811	1812	
	1813	1814						
溝辺町麓	木佐貫原 5626-1							
	木佐貫原 5574	5575	5577	5584	5585	5586	5587	
	5588	5589	5593	5594	5595	5596	5597	
	5598	5600	5602-1	5602-2	5603	5604	5607	
	5609	5611	5616	5619	5620	5621-1	5621-2	
	5622	5623	5626-2	5626-3	5627	5628	5631	
	5632	5633	5637	5638-1	5638-2	5639	5640	
	5641	5642	5644	5645				
溝A-25 溝辺町三縄	木佐貫原 1875-1	1877-1	1880	1881	1885	1890-1	1891	畑 10.33 ha 樹園地 7.27 ha 農業施設 0.25 ha
	1893	1894	1902	1904	1908	1909		
	三縄原 1816-1	1816-2	1817-1	1818	1819	1824-2	1825	
	1826	1827-1	1827-3	1829-1	1830	1833	1834-1	
	1835-2	1836	1841-1	1842-1	1843	1844	1845	
	1846	1849	1850	1852	1853	1854	1855	
	1859	1860	1861	1862	1863	1864	1865	
	1867	1868	1869-1	1871	1872-1	1879		
	木佐貫原 1876-1	1876-2	1882	1884-1	1886	1887	1892	
	1895	1898	1900	1901	1903	1906	1907	
溝A-29 溝辺町有川	後原 3674	3675	3676	3677	3678	3680-1	3680-2	畑 11.03 ha
	3680-3	3684	3685	3686	3687	3689	3690	
	3691	3692	3695	3696	3697	3698	3699	
	3700	3702	3703	3704	3705	3706	3708	
	3709	3710	3711	3712	3713	3714	3715-1	

地区 区域番号	区 域							備考
溝A-29 溝辺町有川	後原 3715-2 3718 3719 3720 3721 3722 3723 3725 3726 3727 3728 3729 3730 3731 3733 3734 3735 3736 3738 3739 3740 3741 3743 3744 3745 3746 3749 3750 3751 3752 3754 3755 3756 3757							
溝A-30 溝辺町有川	一ノ渡 2757-2 2757-4 2757-5 2757-6 2757-7 2758-2 2758-5 2758-6 2758-7 2758-8 2759-1 2759-2 2759-3 2759-4 2759-5 2759-6 2759-7 2760-10 2760-11 2760-12 2760-14 2761-2 2761-3 2761-4 小野 3094-1 3097-1 3097-2 3098-1 3099-1 3099-2 3099-3 3100-1 3100-2 3100-3 3109-1 3110-1 3110-2 3113-1 3113-2 木場 3115-1 3116-1 3119-1 3119-3 3120 3121-1 3121-2 3121-3 3122-1 3124 3125-1 3126-1 3127 3129-1 3130-1 3147 3148 3149 3150 3151-1 3152-1 白崩 3154-1 3157-1 3158 3159 溝辺町竹子 木場 3142-16 3142-46 3142-47 3153-1 3154-2 3155-1 3156-1 3156-3 3157-1 3157-3 3157-4 3157-5 3157-6 3159-1 3159-2 3159-3 3160-1							田 10.83 ha
溝A-31 溝辺町有川	小鹿倉 3171-5 3171-6 3171-7 3171-8 3177-3 3177-4 3177-5 3177-7 3177-8							畑 0.06 ha 樹園地 2.91 ha
溝A-32 溝辺町有川	野頭呂 2814-1 2815-1 2815-2 2815-3 2816-30 2820-3 2820-4 2820-5 2820-6 2820-7 2820-8 2820-11 2820-12 2820-13 2820-14 2820-17 2821-3 2821-4 2821-7 2821-8 2821-10 2822-1 2823 2823-1 2824-1 2824-2 2825-2 2825-12 2826-1 2826-2							田 2.64 ha 畑 0.25 ha
溝A-33 溝辺町有川	新田 3571 3572 3573 3574-1 3575 3576 3577 3578 3579-1 3580-1 3581 3582 3583-1 3584-1 3585 3586 3587 3588 3589 3590-1 3591 3592 3593-1 3594 3595 3596 3597 3598 3599 3600 3601-1							田 4.72 ha
溝A-34 溝辺町有川	西原 1061-9 1061-10 1061-11 1061-13 1061-19 1061-20 1061-21 1062 1064-2 1064-3 1065-2 1066							畑 2.52 ha 樹園地 0.21 ha
溝A-35 溝辺町有川	有川原 3364 3367 3368 3369 3372 3376 3377 3379 3380-1 3382 3383 3386 3387 3388 3390 3392 3393 3394-1 3394-7 3395-3 3396 3397-1 3397-2 3398 3399 3401 3402 3403 3404 3405 3406 3407 3409 3410 3411 3412 3413 3414 3415 3416 3418 3419 3420 3421 3422 3423 3425 3426 3428 3430 3431 3432 3433 3434 3437 3438 3439 3440-1 3441-1 3443 3444 3445 3448 3451 3452 3453 3454 3455 3456 3457 3459 3460 3461 3464 3465 3467 3469-1 3471-1 3472-1 3474-1 3475 3477 3478 3481							畑 18.42 ha 樹園地 11.11 ha 農業施設 0.25 ha

地区 区域番号	区 域							備考
溝A-35 溝辺町有川	有川原 3482 3483 3484 3485 3491 3492 3495 3496 3498 3499 3500 3503 3505 3511 3512-1 3513 3514 3515 3516 3518 3520 3521 3522 3523 3527 3528 3529 3530 3531 3532 3533 3534 3535 3540-1 3541 3542 3543 3544 3547 3548 3549 3550 3552 3554 3555 3556 3557 3559 3560 3561 3562 3563 3565 3566 3567							
溝A-36 溝辺町有川	梅ヶ迫 1891-1 1893-1 1895-1 1916-1 1917-1 1918 1919 1920-2 1920-5 有川原 3221-1 3222-1 3223-1 3224 3225 3226-1 3227-1 3227-2 3227-3 3228-1 3229-1 3229-2 3230-1 3231-1 3231-2 3231-3 3232-1 3232-4 3233-1 3233-2 3233-3 3233-4 3234-1 3234-2 3234-3 3235 3236-1 3237-1 3238-1 3238-2 3239-1 3240 3241 3242 3243-1 3243-2 3244 3245 3246-1 3246-2 3247-1 3247-2 3247-4 3248 3249-1 3249-2 3250-1 3251-1 3252-1 3253 3254 3255 3256-1 3256-2 3257 3258 3259 3260-1 3260-2 3261 3262-1 3262-2 3263-1 3263-2 3264-1 3264-2 3265-1	畑 7.74 ha 樹園地 4.91 ha 農業施設 0.50 ha						
溝A-37 溝辺町有川	有川原 3266-1 3266-2 3266-3 3266-4 3267-1 3268-1 3269-1 3270-1 3270-7 3271-1 3272-1 3273-1 3273-2 3273-6 3274-1 3275-1 3275-2 3276-1 3277-1 3277-2 3278 3279-1 3279-2 3279-3 3279-4 3279-5 3279-9 3280-1 3281 3282-1 3283 3284 3285 3286-1 3287 3290 3291-2 3292-1 3292-2 3293 3298 3299-1 3299-3 3300-1 3300-2 3300-3 3301-1 3301-2 3301-3 3301-4 3302-1 3302-2 3303-1 3304-3 3304-6 3308-1 3309-1 3309-2 3310-1 3310-3 3311 3312-1 3313-1 3313-2 3314-1 3314-2 3314-3 3315-1 3315-2 3315-3 3316-1 3317-1 3318-1 3319-1 3320-1 3321-1 3321-2 3322-1 3322-2 3322-3 3322-4 3323-1 3323-2 3323-3 3323-4 3323-5 3323-6 3324-1 3324-2 3325-1 3326-2 3327-1 3327-2 3327-4 3328-1 3328-2 3328-3 3329-1 3329-2 3329-3 3330-1 3331 3333-1 3335-1 3336-1 3337-1 3338-1 3338-2 3338-3 3339-1 3340-1 3341-1 3342-1 3342-2 3342-3 3342-4 3342-5 3343-1 3343-2 3343-3 3343-4 3343-6 3343-7 3344-1 3344-2 3345-1 3345-2 3345-3 3346-1 3346-2 3346-3 3346-4 3347 3348-1 3348-2 3348-3 3349-1 3350-1 3351-1 3351-2 3352 3353-1 3353-2 3354-1 3354-2 3354-3 3354-4 3355 3356 3357-1 3358-1 3358-2 3359-1 3359-2 3360-2 3361-1 3361-2 3362-1 3362-2 3363-1 3363-2	畑 28.63 ha 樹園地 5.77 ha 農業施設 2.39 ha						
溝A-38 溝辺町有川	竹口 2504-1 2504-2 2505-1 2505-2 2506 2510-1 2510-2 宇都 2522-1 2522-2 2523-1 2524 2525-1 2526-1 2526-2 2526-3 2527-1 2527-2 2527-3 2528-1 2528-2 2528-3 2529	田 1.30 ha						
溝A-39 溝辺町有川	平田 8-1 8-2 9 11-2 12-2 15 30-1 30-2 36-1 36-2 36-3 37-1 37-2 37-3 38-1 38-2 39-1 39-2 39-3 40-1 40-2 40-3 40-4 40-5 40-6	田 10.18 ha 畑 0.03 ha						

地区 区域番号	区 域							備考
溝A-39 溝辺町有川	鑑田 53-1 57-3 60-2	53-2 57-4 61-1	54-1 57-5	54-2 58-1	54-3 59-1	57-1 59-2	57-2 60-1	
	井手下 88-1	88-2	89-1	89-2	91-1	91-2	91-3	
	山ノ口 1575-3	1575-4	1575-5	1575-6	1575-7			
	川原田 1591-3 1592-6	1591-4 1593	1591-5 1594-1	1591-6 1595	1592-3	1592-4	1592-5	
	梨木 1605-3 1623-1 1629-1 1632-2	1605-5 1623-2 1629-2 1633-1	1619-1 1623-3 1629-3 1633-2	1619-2 1623-4 1631-1 1633-3	1622-1 1628-1 1631-2 1634-1	1622-2 1628-2 1631-3 1634-2	1622-3 1628-3 1632-1	
	岩瀬戸 1635-1	1635-3						
	鍔園 1681-8							
溝A-40 溝辺町有川	鍔園 1671-1							田 3.42 ha
	八ヶ代 1723-1 1724-3	1723-2 1724-4	1723-3 1724-5	1723-4 1726-1	1723-5 1726-2	1724-1 1726-3	1724-2	
	久木田 1755-1 1758-1	1755-2 1758-2	1755-3	1756-1	1756-2	1757-1	1757-2	
溝A-42 溝辺町有川	坂ノ上 968-2 973-1	969-3 973-3	970-2	970-3	971-1	971-2	972-2	田 2.08 ha
	宮田 980-2 983-2 988-2 993-2	980-3 984-2 989-1 993-3	982-2 985-1 989-2	982-3 985-2 989-4	982-4 986 990	982-6 987 991	983-1 988-1 991-1	
溝A-43 溝辺町三縄	古川 223-1	231-1	231-2	232-1	232-2	233-1		田 1.13 ha
溝A-44 溝辺町三縄	橋口 522-1	524-1	525-1	526-1	527-1	530-1	535-1	田 1.29 ha
溝B-2 溝辺町麓	前原 2705							田 0.23 ha 畑 6.32 ha 樹園地 12.33 ha 農業施設 0.47 ha
	北麓原 5646-1 5656-1 5663 5672 5679 5688 5697 5704	5647-1 5657 5664-1 5673 5681 5689 5698-1 5706	5649-1 5658 5665 5674 5682-1 5691 5699 5707	5650-1 5659 5667 5675 5684 5693-1 5700 5708	5651 5660 5668 5676 5685 5694-1 5701 5709	5652 5661 5669 5677 5686 5695-1 5702 5712	5654 5662-1 5670 5678 5687 5696 5703 5713-1	

地区 区域番号	区 域							備考
溝B-2 溝辺町麓	北麓原 5714 5715-1 5716 5718 5719 5720 5721 5722 5724 5725-1 5726-1 5727 5728 5729 5730-1 5733-1 5734 5735 5737-1 5738 5740 5741 5743 5744-1 5746-1 5747-1 5748-1 5750-1 5751-1 5752 5753 5754 5755 5757 5759 5760 5761 5763-1 5766-1 5768-1 5769 5770 5771 5772 5774 5775 5776 5778 5779							
溝B-3 溝辺町麓	不明 1423-1 柳ヶ迫 2439-1 2440-1 2440-2 2441-1 2442-1 麓原 1424-1 1425-1 1425-3 1425-4 1426-1 1427-1 1428-1 1429-1 1430-1 1444 1445 1446-1 1446-2 1447-1 1447-2 1448-1 1448-2 1449 1450 1451 1452 1453-1 1453-2 1454-1 1455-1 1456 1477-1 1494-1 1496-1 1497-1 1498-1 1499 1500 1501 1502-1 1502-2 1504-1 1504-4 1505-3 1506-1 1507-1 1508-1 1679-1							畑 1.79 ha 樹園地 12.44 ha 農業施設 0.28 ha
溝B-4 溝辺町麓	北麓原 5781 5782-2 5783 5784 5787-1 5788-1 5789-1 5795-1 5796-1 5797-1 5798-1 5799-1 5800-1 5801-1 5803 5805-1 5806-1 5807 5808 5809 5810-1 5813 5814 5815 5816-1 5817-1 5818 5819 5820 5821 5822-1 5822-2 5824 5825 5826 5828 5829 5830 5832 5833 5834 5836 5837 5838 5840 5841 5842 5843 5844 5846 5847 5848 5849 5850 5851-1 5852 5853 5854 5856 5857 5858 5859 5861-1 5862 5863 5864 5866 5867 5868 5869 5870 5871 5873-1 5874 5875 5876 5877 5878 5879 5881 5882 5883 5886 5887 5888 5892 5894-1 5894-2 5895 5896 5898 5899 5900 5901 5902-1 5902-2 5907 5908 5909 5913 5915 5916 5918 5919-1 5919-2 5920 5921 5922 5923 5925 5926 5927 5928 5930 5931 5932 5933 5934 5936 5937 5938 5939 5940 5941 5942 5943							畑 6.07 ha 樹園地 14.69 ha 農業施設 1.59 ha
溝B-6 溝辺町麓	菅ノ口 3391-179 山仁田 3439 3440-1 3440-2 3442-1 3443-1 3444-1 3445-1 3446-1 3447-2 3447-3 3447-4 3451-1 3452-1 3454-1 3455-1 3456-1 3457-1 3458-1 3459-1 3460-1 3461-1 3462-1 3463 3463-2 3468-1 3469 3470-1 3471 3472 3473 3478 3479 3480 3481 3481-2 3482 3483 3485 3487 草水原 3513-5 高原迫 3763-1 3764-1 3765 3766-1 3768-1 3769 3772 3773 3777-1 京之峯 3857-1 3857-5 3857-17 3857-18							田 17.63 ha 農業施設 0.02 ha

地区 区域番号	区 域							備考	
溝B-6 溝辺町麓	横頭 3899-1								
	曲田 3911-1	3912-1	3913-1	3913-4	3914-1	3916-1	3919-1		
	3920-1	3921-1	3923-1	3924-1	3925-1	3926	3927-1		
	3927-2	3928-1	3928-2	3929-1	3930-1	3930-2	3931-1		
	3931-2	3932-1	3933-1	3934-1	3936	3938-1	3939		
	3940-1	3941	3942-1	3943-1	3944	3945-1	3946-1		
	3946-2	3947-1	3948-1	3949-1	3950-1	3954-1	3956-1		
	3957-1	3959	3960	3964					
	後ヶ原 3995-6	3995-7							
	橋ノ口 4264-1	4266-2	4266-3	4269-1	4270-1	4271	4272		
	4273-1	4274-1	4275-1	4276	4277	4278-1	4279-1		
	4281	4282-1	4282-2	4283-1	4284-1	4285-1	4285-2		
	4285-3	4291	4292-1	4297	4299-1	4300-1	4301-1		
	4302-1	4303-1	4304-1	4304-3	4305-1	4307-1	4309-1		
	4311-1	4312-1	4313-1	4313-2	4314-1	4316-1			
	宮田 4317-1	4318	4321	4322-1	4323-1	4326	4327		
	4328-1	4329-1	4330-1	4332	4335-1	4337	4339		
	4341-1	4342-1	4343-1	4344-1	4346	4347-1	4348-1		
	4351-1	4352-1	4353-1	4354-1	4357-1	4358-1	4359-1		
	4359-2								
	西ノ丸 4488	4489-1	4492	4493	4494-1	4495-1	4502-1		
	4503-1	4504-1	4508	4509	4511-1	4516-1	4517		
	4518-1	4518-2	4522-1	4523-1	4527-1	4528-1			
	溝B-7 溝辺町麓	水尻原 5369	5370	5376	5377	5378	5379	5380	畑 4.06 ha 樹園地 0.62 ha 農業施設 0.28 ha
		5381	5385	5386-1	5387-1	5388-1	5389-1	5390-1	
		5396	5397	5398	5399	5400	5403	5404	
		5405	5406	5407-1	5408-1	5409	5412-1	5413-1	
5414-1		5416	5417-1	5418-1					
溝B-8 溝辺町有川	松ヶ迫 1697-3	1697-4						田 0.16 ha 畑 41.77 ha 樹園地 7.79 ha 農業施設 2.69 ha	
	水尻原 3618	3619-1	3619-2	3621	3622	3623	3625		
	3629	3630	3631	3632	3633	3634	3637		
	3640	3641	3644	3645	3646	3650	3651		
	3652	3654	3655	3656	3657	3658	3660		
	3661	3663	3664	3665	3666	3667	3671		
	溝辺町麓 5031-1	5031-2	5032-1	5033	5034-1	5035	5036		
	5037-1	5041	5042	5043	5044	5045	5046		
	5047	5049	5051	5055	5056	5057	5059-1		
	5060-1	5061-1	5064-1	5065-1	5066	5069	5070		
	5071	5072	5074-1	5075-1	5076-1	5077-1	5080		
	5081-1	5084-1	5085-1	5087-1	5089	5090	5091		
	5092	5094	5095	5098	5099	5102-1	5102-2		
	5103	5104	5106-1	5107-1	5108	5109-1	5110-1		
	5111-1	5112-1	5113	5116	5117	5119	5120		
	5121	5124	5125	5126	5127	5128	5131		
	5132	5133	5134	5135	5136	5139	5140-1		
	5142	5144	5145	5146	5147	5150	5152		
	5153	5155	5156	5157-1	5159	5160	5162		

地区 区域番号	区域							備考
溝B-8 溝辺町麓	水尻原 5163 5164 5166 5167-1 5169-1 5172-1 5174 5175-1 5177-1 5178 5179-1 5182 5184 5185 5186 5187 5190 5191 5193 5194 5202 5203-1 5204 5205 5206 5207 5209 5211 5212 5213 5216 5217 5218 5219 5220-1 5221-1 5224 5225 5226 5227 5231 5232 5233 5238 5239 5240 5242 5246-1 5246-3 5247-1 5247-2 5250 5251 5252 5254 5255 5256 5258 5259 5261 5264-1 5265-1 5266-1 5269 5270 5277 5278 5279 5283 5284 5285 5288 5289 5290 5291 5296 5297 5299 5300 5302 5303 5304-1 5305-1 5307 5308 5309 5310 5315 5316 5317 5318 5319 5320 5322 5323 5324 5327 5328 5329 5330 5335 5336 5337 5338 5339 5340 5341-1 5342 5346-1 5347-1 5352-1 5353-1 5355 5356 5357 5360 5361 5362 5363 5367							
溝B-9 溝辺町麓	牧 5008 5010 5011 5014-1 下山 5020-1 5021 5022-1 5022-2 5024-2 5024-52 5024-59	畑 0.26 ha 樹園地 2.52 ha						
溝B-10 溝辺町麓	房山原 5420 5421 5422 5424 5425 5426 5427 5428 5431-1 5432 5434-2 5436 5437 5438 5439 5443 5444 5445 5446 5447 5448-1 5449 5450-1 5454 5455 5459-2 5462 5463 5466 5468 5469 5470 5472 5473 5474 5476 5477 5478 5479 5480 5482 5489 5490 5491 5494 5496 5497 5498 5499 5500 5502 5504 5507 5508 5509 5510 5514 5515 5516 5517 5519 5520 5521 5522 5523 5524 5528 5529 5532 5536 5537 5538 5540 5541 5543 5545 5549 5550 5552 5553 5554 5555 5556 5557 5558 5561 5562 5563 5565 5566 5567 5569-1 5569-2 5570 5571	畑 14.75 ha 樹園地 4.59 ha						
溝B-12 溝辺町麓	迫間原 1 2 3 4 5 6 7 8 9 13 14 15 16 17 18 19 20 21 22 23 24 25 26 27 28 40-1 41-1 42-1 43-1 43-2 44-1 44-2 45-1 45-5 五右衛門塚 70-1 71-1 72-1 75-1 76-1 77-1 78-1 79-1 79-2 80-1 81-1 82-1 83-1 谷水 101-1 102-1 103-1 105-1 106-1 107-1 109-1 124-1 迫間迫 133-1 135-1 136-1 137-1 138-1 140-1 144-1 145-1 大仕明 720-3 720-7 737-3 740-1 740-4 741-1 742 743-2	畑 8.41 ha 樹園地 8.11 ha						
溝B-13		樹園地 0.70 ha						

地区 区域番号	区域							備考
溝B-13 溝辺町麓	山神 348-7							
溝B-14 溝辺町麓	南十三塚 5944 5946 5950-1 5950-2 5950-3 5950-4 5953-1 5953-2 5953-3 5954-1 5955 5956 5957 5958 5959 5962 5963 5964 5965 5966 5969 5970 5971 5976 5977 5978 6038 6039-1 6039-2 6041 6042 6043 6044 6046							畑 4.31 ha 樹園地 4.34 ha 農業施設 1.02 ha
溝B-15 溝辺町麓	南十三塚 5981-1 5981-2 5982-1 5982-2 5983 5985 5986 5987 5988 5989 5990 5991 5994 5995 5996 5997 5998 5999 6000 6003 6004-1 6004-2 6007-1 6007-3 6008 6009 6010 6011 6015-1 6015-2 6018 6022 6023-1 6023-2 6028 6029 6031-1 6031-2 6033-1 6033-2 6033-3 6034 6036 6037-1 6037-2							畑 45.41 ha 樹園地 49.61 ha 農業施設 1.18 ha
溝辺町崎森	高尾 2620-5 南十三塚 1919-1 1920-1 1920-2 1921-1 2019-1 2019-2 2020-1 2021-1 2024-1 2042-1 2058-1 2059-1 2059-2 2059-5 2060-1 2061-1 2062-2 2063-3 2063-4 2064-1 2064-3 2065-1 2066-1 2073-1 2074 2075 2076-1 2076-2 2088 2091-1 2092-1 2093-1 2093-2 2097-1 2097-3 2098 2099 2100-1 2101-1 2102-1 2102-2 2103-1 2104-1 2104-2 2104-3 2105-7 2106-1 2107-1 2108-1 2397-1 2397-2 2398-1 2399-1 2400-1 2401-1 2402-1 2403 2404-1 2405-1 2406-1 2418-1 2419-1 2420-1 2421-1 2422-1 2423-1 2424-1 2427 2429-1 2436-1 2436-2 2436-3 2436-4 2436-5 2436-6 2436-7 2436-8 2436-9 2436-10 2436-11 2436-12 2436-13 2436-16 2437 2438-3 2439-1 2440-1 2441 2442 2463-1 2463-2 2464-1 2465-4 2466-1 2467-1 2468-1 2468-2 2469-1 2470-1 2471-1 2472-1 2473-1 2474-1 2475-1 2475-2 2476-1 2477-1 2478-1 2479-1 2480-1 2666 2667-1 2667-2 2668-1 2669-1 2678-1 2679 3179-1 3179-2 3180 3182-1 3182-2 3183-1 3183-2 3184 3185 3186 3187-1 3187-2 3188-1 3188-2 3188-3 3189 3191 3192 3194 3195-1 3196 3197-1 3198-1 3199-1 3199-2 3200-1 3202-1 3204 3205 3206-1 3206-2 3207 3208 3209 3225 3226 3227-1 3230-1 3232 3234-1 3234-2 3235 3236 3237 3239-1 3239-2 3239-3 3240 3242 3243 3244 3245 3246-1 3246-2 3248 3249 3250 3251 3252 3253-1 3253-2 3254 3255 3257-1 3257-2 3258 3259-1 3259-2 3262 3264-1 3264-2 3264-3 3264-4 3265 3266 3267 3271-1 3271-2 3272 3273-2 3274-1 3274-2 3274-3 3277-1 3278 3279 3283 3284 3285-1 3285-2 3285-3 3285-4 3288 3291 3292 3295 3296 3297 3299 3300 3302-1 3302-2 3304 3305-1 3305-2 3306 3307 3308-1 3308-2 3309 3311-1 3311-2 3312-1 3313-1 3313-2 3316 3318-1 3318-2 3320 3321 3322-1 3322-2 3324-2 3326-1 3326-2 3327 3328 3331-1 3331-2 3332 3335-1 3336-1 3338-1 3339-1 3343 3344-1 3347 3348 3349 3351 3352 3353-1 3353-2 3354 3355 3358 3359-1 3359-2 3360 3361 3362 3363 3367 3369 3370 3372 3374 3375 3376-1 3377 3379-1 3381-1 3381-2 3383-1 3385 3386-1 3387-1 3389-1 3390-1 3391-1 3391-2							

地区 区域番号	区 域							備考
溝B-16 溝辺町崎森	南十三塚 1891-32 1891-33 1903-21 1904-1 1905-1 1906-23 1908 1909-1 1910-1 1911-1 1912-7 1913-1 1914-1 1915-1 1916-1 1917-1 1918-1 1922-1 1924 1926 1927 1928 1929 1930 1931 1932-1 1933-1 1934 2017 2018-1 2043-4 2044-1 2044-2 2045-1 2046-1 2047 2054-2 2055-1 2055-2 2056-1 2057-1 2067-1 2068 2070-1 2071-1 2072-1 2407-1 2407-2 2407-5 2408-1 2409-1 2410-1 2411-1 2412-1 2413-1 2413-2 2413-6 3215 3216-1 3217-1 3218-1 3218-2 3219-1 3223							畑 6.94 ha 樹園地 17.32 ha
溝B-17 溝辺町崎森	大迫 1857-1 南十三塚 1891-30 1891-31 1891-48 3397-1 3398-1 3398-3 3401 3402-1 3402-2 3403 3404 3405 3406 3407 3408 3409 3410 3415 3416 3417 3418 3421-1 3421-2 3422 3423 3424 3425 3426 3428 3429-1 3429-2 3429-3 3430 3431 3433 3434-1 3434-2 3436-1 3436-2 3437 3438-1 3439-1 3440-1 3444-1 3445-1 3445-2 3446 3447 3449-1 3449-2 3450 3453-1 3453-2 3453-3 3456 3457 3458 3459-1 3463 3464 3466-1 3466-2 3467 3472 3473 3474-1 3478-1 3479 3480-1 3480-2 3482-1 3483-1 3484-1 3484-2 3485-1 3486-1 3487-1 3491-1 3491-2 3491-3 3491-4 3491-5 3492 3493-1 3493-2 3494 3495							畑 11.18 ha 樹園地 9.04 ha 農業施設 1.06 ha
溝B-20 溝辺町崎森	濱島 1020-1 1035-2 1035-3 1038-1 1038-2 1048-1 1048-2 1051-1 1051-2 1051-3 1052-1 1059-1 1059-2 1060-1 1061-1 1062-1 1062-2 1069-1 1069-2 1074-1 1080-1 1080-2 1082-2 1083-1 1084-1 1084-2 1084-3 1085-1 1085-2 1086-1 1087-1 1087-2 1087-3 1088-1							畑 7.30 ha 樹園地 1.39 ha 農業施設 0.42 ha
横A 横川町上ノ	牟田ヶ平 5-1 5-2 6-1 7-1 8-1 9-1 9-2 11-27 岩元 12-1 12-2 13-10 14-2 15-1 15-2 16-1 16-2 17-1 17-2 18-1 18-2 20-1 21-2 23-1 23-2 26-1 27-1 30-1 30-2 30-3 30-4 31-1 31-2 36-3 36-14 36-81 小脇段 41-9 41-11 41-12 41-15 41-17 41-19 41-22 41-23 44-1 48 49 52 53 54-1 54-2 54-5 54-8 54-9 57 60 62 64 73-1 73-5 安良 167-6 167-7 167-11 安良山 171-78 川路尻 172-1 172-2 173-1 175-1 177 180-1 180-2 208-4 209-7 211-1 211-3 211-4 211-5 214-1 214-2 215-3 215-4 216-1 井手ムレ 238 239 240 241-1							田 178.25 ha 畑 84.88 ha 樹園地 18.68 ha 農業施設 8.27 ha

地区 区域番号	区 域							備考
横A 横川町上ノ	松元							
	253-1	253-2	253-3	256-1	256-2	256-3	258-2	
	258-3	258-4	262	263	265-2			
	内佐牟田							
	314	322-1	322-2	329	332-1	333		
	松山							
	450							
	田町							
	1374-2	1374-3	1381-1	1381-2	1381-3	1382-1	1387-2	
	1387-3	1388-1	1388-2	1390-1	1390-2	1392-1	1392-2	
	1393-1	1393-2	1394-1	1394-2				
	道円							
	1446-1	1446-2	1446-3	1449-1	1449-2	1450-2	1450-3	
	1450-4	1450-5	1451-3	1451-4	1451-5	1451-6	1453	
	舟戸田							
	1472							
	榎木田							
	1480-1	1480-2	1480-3	1503-1	1503-2	1505-1	1505-2	
	1505-3	1509-1	1509-2	1510-1	1510-2	1510-3		
	外佐牟田							
	1513	1514	1517-2	1518-1	1519-1	1520-1	1520-2	
	1521-1	1521-2	1522-1	1522-2	1522-3	1524-2	1525-1	
	北園三反田							
	1538-1	1538-2	1538-3	1540-1	1540-2	1541-1	1541-2	
	1542-1	1542-2	1542-3	1544-1	1544-2	1544-3	1548-1	
	1548-2	1548-3	1549-1	1549-2	1550-1	1550-2	1553-1	
	1553-2	1553-3						
	北園小坂元							
	1579	1582-1	1583-1	1583-2	1583-3	1583-4	1584	
	1585	1588-2	1589	1590	1591	1591-1	1594	
	1599-1	1601-1	1601-2	1606	1607			
麻生原								
1609-1	1611-1	1611-2	1611-3	1612-1	1612-2	1613-1		
1613-2	1615-1	1615-2	1615-3	1616-1	1616-2	1618-1		
1618-2	1619-1	1620-1	1620-2	1621	1622-1	1622-2		
1622-3	1622-4	1623-1	1623-2	1624-1	1624-2	1625-1		
1625-2	1627-1	1628-1	1629-1	1629-2	1652-1	1670-1		
1670-2	1671-1	1671-2	1672-1	1672-2	1673-1	1673-2		
1674-1								
水流								
1688-1	1689-1	1690-1	1692	1716-1	1717-1	1717-2		
1718-1	1718-3	1719-1	1723-1	1723-2	1724-1	1725		
1726-1	1727-1	1727-2	1728-1	1728-2	1729-1	1729-2		
1730-1	1731-1	1731-2	1731-3					
水流前								
1733-1	1734-1	1734-2	1735-1	1735-2	1736-1	1737-1		
1738	1739-1	1739-2	1740-7	1741	1742-3	1743-1		
1743-2	1744-1	1744-2	1744-3	1745-1	1745-2	1746-1		
1746-2	1767	1768-1	1768-2	1768-3	1770-1	1771-1		
1771-2	1772-1	1772-2	1773-1	1773-2	1774-1			
山川								
2063-2	2064-10	2064-11	2064-14					

地区 区域番号	区 域							備考
横A 横川町上ノ	木屋木							
	2100-3	2100-4	2105-1	2114-3	2115-1	2116-1	2116-3	
	2117-1	2118-1	2119-1	2122-1	2123-3	2124-2	2124-3	
	2125-1	2125-2	2125-3	2125-4	2126-1	2126-2	2126-4	
	2126-5	2126-6	2126-7	2126-8				
	木場田							
	2170-2	2176-1	2177-1	2177-2	2177-3	2177-4	2178-1	
	2178-2	2180-1	2180-2	2193-1				
	釣柴							
	2271-1	2272-1	2274	2275-1	2277-1	2278-1	2279	
	床丸							
	2319-1	2321-1	2322-1	2334-1	2335-1	2336-1		
	竹下							
	2344-1	2345	2346-1	2346-2	2362-2	2363-1	2363-2	
	2363-5	2364-1	2364-4	2374-1	2375-1	2376-1		
	山内田							
	2385-1	2385-3	2387-1	2389	2390	2391	2391-1	
	2400-2	2400-3						
	猿飯							
	2413-3	2413-7	2415-2	2422-1	2423-2	2426-1	2427-1	
	2428-1	2429-1	2430-1					
	上松川							
	2465							
	下松川							
	2476-11	2476-16	2480-1	2482-3	2482-6	2490	2494	
	2495-7	2495-10	2499-1	2500	2501-1	2502-1	2503-1	
	2503-3	2504-1	2504-3	2505-1	2507-1	2509-1		
	遠目ヶ尾							
	2520-1	2521	2522-1	2523-1	2524	2526	2527-1	
	2528-1	2529	2530	2531	2539-16			
	十三谷							
	2548-1	2548-2	2552-1	2552-2				
	櫛木							
	2577	2579-2	2582	2583	2584	2585	2586	
	2586-1	2587	2588	2589	2591	2593	2597	
	2598	2606-1	2606-3	2622				
	濱弓場原							
	2637-2	2638-1	2638-2	2638-3	2638-5	2639	2639-1	
	2640-1	2642-3	2646	2650-1	2650-2	2650-3		
	滝ノ下							
	2666-1	2668-1	2669-1	2670-1	2671-1	2672-3	2675-1	
2677-1	2678	2679-1	2690-6					
鳥喰								
2702-3	2702-4	2704-1	2705-1	2706-1	2708	2709-19		
2717	2718	2719	2720-1	2720-2	2720-3	2720-4		
2720-7	2721	2723	2724	2725-1	2725-2	2727		
2728	2733	2738-1	2740-1	2741-1	2743-1	2744-1		
2745-1	2746-1	2747-1						
平牟田								
2752-4	2752-5	2752-6	2752-7	2756-1	2756-2	2756-3		
2758-38	2760	2770-5	2770-6	2770-7	2772-3	2772-4		

地区 区域番号	区 域							備考
横A 横川町上ノ	平牟田 2776-3	2777-6						
	古城原 2778-6 2788-9	2778-7 2825-6	2778-8 2825-7	2784-3 2825-8	2784-4	2788-7	2788-8	
	風ノ神 2831-1	2834-1	2834-2	2835-1	2836-4	2837-2		
	迫田 2843-7 2853-1 2869-1 2876-1 2889-1 2895 2905 2915 2921-14 2921-41	2843-14 2859-1 2870-2 2878-1 2890 2896 2906-1 2916-18 2921-21 2921-50	2843-45 2859-6 2871-1 2879-1 2890-1 2897-1 2907-1 2916-19 2921-22 2921-69	2848-1 2865-1 2872-1 2880-2 2891-2 2898-1 2908-1 2916-33 2921-25 2921-70	2850 2865-6 2873-1 2880-8 2892-1 2899 2908-3 2916-34 2921-26	2851-1 2866-1 2874-1 2886-1 2893-1 2902-1 2912 2917 2921-27	2851-2 2867-1 2875-1 2887 2894 2904-1 2913 2921-1 2921-33	
	飛ヶ原 2922-1 2928-19 2931-1 2942-2 2953-3	2922-2 2928-40 2938-1 2942-3 2953-4	2923 2928-45 2939-1 2944 2953-7	2924 2928-46 2939-2 2950-3 2953-8	2925 2928-47 2940-1 2952-3	2926 2928-48 2941 2952-8	2928-14 2928-49 2941-1 2953-1	
	小園原 2977-6 2987-1 2995-1 3004	2978-1 2989 2997-1 3005	2981-1 2990 2998-1 3007	2982-1 2992-1 2999-1 3008-1	2983 2992-2 3000-2 3009	2985 2992-3 3001 3010-1	2986-1 2995 3003 3010-2	
	役所上 3018-2 3035-3 3047 3056-7	3026 3037 3052 3056-8	3027 3039 3053 3056-9	3028 3042 3054 3056-10	3029 3043 3055 3065	3030-1 3045-1 3056-3	3033 3045-3 3056-5	
	紫尾田 3125-1 3132	3126-1 3140-1	3126-3	3127-1	3128-1	3129-1	3130-1	
	水ノ迫 3534	3535						
	梅木ヶ迫 3630-1	3647-1	3648-1	3648-2	3649-1			
	干草場 3666-1	3698	3700-1	3701-1	3701-2	3702-1		
	六反田 3706-5 3726-1 3736-1 3743-3	3712-14 3727-1 3737 3743-4	3716-1 3728-1 3738-1	3717 3729-1 3740-1	3719 3730-1 3741-1	3720 3732-4 3742-1	3725 3735-1 3743-1	
	五反田 3772-5 3780-1	3773-1 3780-2	3776-1	3777-1	3777-2	3778	3779	
	崩丸 3788-1	3789-1	3789-2	3789-3	3793-1	3793-2	3794	

地区 区域番号	区 域							備考
横A 横川町上ノ	崩丸							
	3795	3796-1	3796-2	3797	3798	3799	3800	
	3801	3802-1	3802-2	3803-1				
	枇杷田							
	3814-1	3815-1	3815-2	3816-1	3816-2	3817-1		
	稻牟禮							
	3845-1	3845-2	3846-1	3847-1	3847-2	3848-1	3848-2	
	3849-1	3849-2	3849-3	3850-1	3851-1	3851-2	3851-3	
	3852-1	3852-2	3852-3	3852-4	3853-1	3853-2	3853-3	
	3853-4	3853-5	3853-6	3855-1	3855-2	3855-3	3855-4	
	3855-5	3856-1	3856-2	3856-3	3857-1	3857-2	3857-3	
	3858-1	3858-2	3860-1	3860-2	3860-3	3861-1	3861-2	
	3862-1	3863-1	3863-2	3864-1	3864-2	3866-1	3866-2	
	3867-1	3868-1	3868-2	3869-1	3869-2	3870-1	3870-2	
	3871-1	3871-2	3872-1	3872-2				
	古城小坂元							
	3935-3							
	四反田							
	3940-1	3941-1	3941-2	3945-1	3945-2	3946-1	3946-2	
	3947	3948-1	3951-1	3952-1	3953-1	3953-2	3954-1	
	3956-1	3956-2	3957-1	3957-2	3957-3	3958-1	3959-1	
	3973-1							
	塩井川							
	3974-1	3974-2	3975-1	3975-2	3975-3	3976-1	3978-1	
	3979-1	3979-2	3980-1	3981	3982	3983-1	3986	
	3987-1	3988-1						
	金輪松							
	3995	3996	3997-1	3999	4001-1	4002-1	4003-1	
	4004-1	4005	4006-2	4008	4010-1	4016-1	4016-2	
	4021-1	4021-2	4021-3	4024-1	4024-2	4024-3	4024-4	
	4024-7	4026-1						
	濱弓場							
	4059-1	4062-1	4063-1	4064	4065-1	4066-1	4068-3	
	4068-4	4070-3	4070-4	4071-1	4072	4073-1	4074-1	
	4076	4077	4078	4079	4083	4084	4085	
	4085-1	4086	4087-1	4088-1	4088-2	4088-3	4088-4	
	4088-5	4089-1	4090-1	4091-1	4091-3	4092-1	4093-1	
	4094-1	4095	4096-1	4097-1	4098	4099-1	4100-1	
	4100-2	4101-1	4102-1	4103-1	4104	4105	4107	
	4108	4109-1						
	大人形							
	4110-1	4110-3	4111	4125	4128-3	4128-4	4128-5	
	4128-6	4128-7	4128-8	4128-11	4131-3	4131-4	4131-8	
	4134-15	4134-16	4134-51	4137-1	4139-1	4142-1	4142-2	
	4142-4	4144-1						
	伊牟田							
	4170-1	4171	4173-1	4173-2	4174-1	4175-1	4176-1	
4177-1	4178-1	4178-2	4179-3	4180-5	4181-1	4182-2		
4183-1	4183-3	4183-5						
木浦								
4187-3	4195-16	4199	4201-1	4201-2	4201-3	4202-1		
4202-2	4203-1	4203-2	4203-3	4203-4	4203-5	4204		
4205-1	4205-2	4206						
岩川								
4215-7	4215-10	4215-12	4215-13	4218-1	4218-2	4218-3		

地区 区域番号	区 域						備考
横A 横川町上ノ	岩川 4219	4220	4220-1	4223	4224		
	正牟田三反田 4230-1	4231-1	4231-2	4232-1	4232-2	4233-1	4234
	4235-1	4235-2	4236-1	4236-2	4237-1	4238-1	4240-1
	4240-2	4241-1	4241-2	4242-1	4242-2	4242-3	
	阿弥陀原 4261-1	4261-2	4262-1	4262-2	4262-3	4262-4	4262-5
	4263-1	4263-2	4264-1	4264-2	4264-3	4265	4270
	4270-1	4271	4272-1	4272-3	4276-1	4277-1	4277-2
	4278-1	4278-2	4279	4280-1	4281-1	4281-2	4282
	4282-1	4283-1	4283-2	4284-1	4286	4287	4289
	4290	4291	4292-1	4293-1	4293-2	4294-3	4295
	4296	4297	4298-1	4299-1	4306-1	4309-1	4309-2
	茶円山 4315-1	4318-1	4319-1	4319-2	4319-3	4320-1	4322-2
	4323	4324-1	4325-1	4325-2			
	柁木原 4359-2	4362	4363-1	4364-1	4364-2	4365	4366-1
	4367-1	4369	4371-1	4371-2	4374-1	4375-1	4377-2
	正牟田 4421-1	4422-1					
	堂ノ迫 4431-1	4431-2	4431-3	4431-4	4433-1	4434-3	4435-1
	4436-1	4436-3	4437-1	4438-1	4439-2	4439-7	4439-10
	4439-18	4443	4444	4446	4447-1	4448-1	
	榊原 4470-1						
	廻り田 4483-3	4484-1	4485-1	4487-1	4487-2	4487-3	4489-1
	4490-1	4495-1	4496-1				
	樋脇 4497-1	4500-1	4501-1				
	桐原 4515-1	4516-1	4517-1	4517-2	4518-1	4518-2	4519-1
	4520-1	4520-2	4521-2	4528-1	4529-1	4530-1	4531-1
	4531-2	4533	4537-1	4537-2			
	馬渡 4539-1	4543-1	4544	4545-1	4545-2	4546-1	4546-2
	4547-1	4548-1	4548-2	4548-3			
	前田 4557	4558	4559	4560	4561-1	4561-2	4562-1
	4562-2	4562-3	4562-4	4564-1	4564-2	4564-3	4564-4
	4566	4567-1					
	堂ノ下 4582-2	4582-3	4582-4	4582-6	4582-7	4585-1	4586-1
	4587-1	4588-1	4590-2	4590-3	4591-1	4593-1	4598-1
	4598-2	4599-1	4599-2	4600-1	4601-1	4603-3	4603-4
	築地 4604-1	4607-3	4607-4	4608-1	4611-1	4611-2	4612-1
	4612-2	4617-1	4618-1	4618-2	4619-1	4620-1	4620-2
	4620-4	4628-3					

地区 区域番号	区 域							備考
横A 横川町上ノ	江ヶ崎							
	4653-1	4653-3	4655-5	4656-1	4656-2	4657-1	4658-2	
	4659-1	4659-2	4659-3	4665-1	4665-2	4665-3	4665-4	
	4666-1	4666-3	4667-1	4667-2	4669	4673	4674	
	4675	4679-21	4679-22	4679-53	4679-101	4679-107	4686-1	
	4705-1	4706-1	4707-2	4710-1	4711-1	4713-3	4713-4	
	4715-3							
	段							
	4717-1	4717-2	4717-3	4717-4	4717-5	4723	4730-3	
	4730-4	4730-5	4730-6	4730-10	4730-11	4730-12	4730-15	
	4730-16	4730-17	4730-18	4730-19	4730-20	4730-21	4730-23	
	4730-24	4730-25	4730-28	4738-1	4741-1	4741-2	4743-1	
	4743-2	4743-4	4743-5	4748-1	4748-2	4748-3	4748-4	
	4748-5	4748-7	4748-8	4749-1	4749-2	4752-10	4752-11	
	4766-3	4772-1	4772-2	4772-3	4772-4	4772-6		
	石坂							
	4804	4806-2	4807-9	4807-12	4807-78	4807-79	4807-80	
	4822-4	4822-5	4823-4	4824-2	4824-4	4825-3	4828-1	
	4828-2	4828-3	4829-1	4829-2	4843-1	4843-3	4843-5	
	4844-2	4844-3	4844-4	4844-6	4844-7	4845-3	4846-2	
	4846-4	4846-5	4846-6	4846-10	4846-11	4847-1	4848-1	
	洗出							
	4850-1	4851	4853-1	4861-2	4864-1	4865-1	4870	
	4871-1	4872	4873	4874	4875-1	4875-2	4876	
	4877-1	4877-2	4877-3	4877-4	4877-5	4878	4880-1	
	4880-2	4885-1	4885-2	4886-1	4886-2	4886-3	4887	
	池平							
	4894-3	4901-1	4901-2	4902-1	4903-1	4903-5	4918-4	
	4922-1	4922-2	4922-3	4923-2	4923-3	4923-4	4923-5	
	4923-6	4924-1	4930-1	4931	4932-3	4935-1	4935-2	
	4935-3	4935-5	4937-1	4940-1	4940-2	4940-3	4941	
	4942-1	4943-2	4944	4947-1	4947-2	4948	4949-1	
	4949-2	4949-3	4949-4	4949-5	4949-6	4950-2	4951	
	横伏敷木							
	4952	4953	4954	4956	4957	4958-1	4958-2	
	4959	4960	4961-1	4961-2	4962	4963	4964-1	
	4965-1	4966	4967	4968-1	4970	4971	4972	
	4973	4974-1	4974-2	4975	4976-1	4978-1	4979	
	4980	4981	4982-1	4983-1	4984-1	4985-1	4986-1	
	4987-1	4988-1	4989-1	4991-1	4993	4994-1	4995-1	
	4995-4	4996-1	4996-3	4997	4998-1	5002	5003	
	5004-1	5004-3	5005-1	5005-2	5009	5010-1	5010-2	
	5011-1	5013-1	5014	5015-1	5015-2	5016-1	5016-3	
	5016-4	5016-5						
	栞段							
	5017-1	5017-3	5056	5057-1	5060	5060-1	5061-1	
	5062-1	5063-1	5064-1	5065-1	5066	5067-1	5067-2	
	宮ノ前							
	5073-5	5073-13	5079-15	5086-1	5086-2	5086-4	5087-1	
	5087-2	5092-2	5092-5	5093-1	5093-2	5094-1	5094-2	
	5095-1	5095-2	5095-3	5097-1	5097-2	5098-1	5098-2	
	5100-1	5100-2	5100-3	5100-4				
	中間原							
	5104-2	5105-1	5106-2	5107	5108	5109-1	5111-14	
	5111-15	5111-25	5112	5113	5115	5116-1	5120	
	5121-1	5122-1	5124-1	5125	5126	5127	5129-1	
	5130-1	5133-2	5134-1	5135-1				

地区 区域番号	区 域							備考
横A 横川町上ノ	大道迫							
	5138-1	5138-7	5138-12	5138-13	5138-14	5138-16	5138-32	
	5138-40	5141-1	5142-1	5143-1	5144	5145-1	5147-1	
	5148-1	5149-1	5151-1	5156-1	5158-1	5159-1	5160-1	
	5161-1	5169-1	5170-9	5171-1				
	大久保							
	5174-9	5174-12	5174-13	5174-15	5174-16	5183-2	5184	
	5187	5188	5189	5191	5192	5193-1	5193-2	
	5197-3							
	紫尾田原							
	5230	5231-1	5231-2	5231-3	5231-8	5231-9	5231-10	
	5231-16	5231-17	5231-19	5231-21	5231-22	5231-24	5231-25	
	5231-26	5242	5243	5245-1	5253	5254	5256-1	
	5257-1							
	大塚							
	5260-1	5263-1	5265-3	5266	5269-3	5280-2	5296	
	5297-1	5298-1	5311-31	5313-1	5313-2	5315	5316	
	5318-1	5318-6	5318-9	5320	5326-1	5328-1		
	西迫							
	5475	5477-1	5478-1	5479	5484	5493-1	5494-1	
	5495-1	5496	5499-1					
	奈良松							
	5502-1	5503-1	5511-1	5512-2	5524-3	5525-4	5527-2	
	管牟田							
	5529-1	5531-1	5532-1	5535	5540-1	5541-1	5542	
	5543	5545-1	5545-3	5546-1	5550-1	5551	5553-1	
	5554-2	5571-1	5572-1	5573-1	5574-1	5576-1	5577-1	
	宇都口							
	5579-2	5580-2	5581	5582-1	5586	5587	5588-1	
	5589	5590	5591	5592-1	5592-3	5593-1	5593-3	
	5611-1	5612	5612-2	5613	5614-1	5614-2	5616-1	
	5616-2							
	中原							
	5648	5649-1	5650	5651	5652	5654	5655	
	5656-1	5656-2	5657	5658	5659	5661	5662	
	5663	5664	5668-3	5669	5670-1	5670-2	5670-3	
	5671	5672-1	5672-2	5672-3	5692	5693	5694	
	5695	5696	5697	5698-1	5698-2	5700-1	5700-2	
	5701	5702	5711	5712-1				
	岡村							
	5734-1	5738-1	5739-1	5739-2	5739-3	5744	5745-1	
	5747-1	5747-2	5747-3	5749-1	5749-2	5749-3	5756-1	
	5756-2	5756-3	5756-4	5757-1	5759-1	5761-1	5761-3	
5762-1	5762-2	5770-1	5770-3	5770-4	5771-1	5772		
5773-2	5774-1	5775	5776	5777-1	5778-1	5779-1		
葎								
5790-1	5791-1	5793-1	5794-1	5795-1	5795-2	5796-1		
5797	5798-3	5799-1	5800-1	5801-1				
冷水								
5812-3	5813							
柿木濱弓場								
5835	5836-2	5841	5842	5844	5846-1	5847-1		
5848	5849	5856-1	5857-1	5860	5863-13	5863-14		
5863-15								

地区 区域番号	区 域						備考
横A 横川町上ノ	平原						
	5887-1	5895-2	5895-6				
	床波						
	5940-1	5940-3	5946				
	豆附						
	5949-1	5967-1	5967-2	5968-1	5968-2	5970-2	5971-2
	5973-2	5974-41	5974-44	5974-45	5975-3	5976-1	5977-1
	5978-1	5978-2	5979-1				
	田渡						
	5982-11	5982-13	5982-16	5982-21	5982-22	5982-36	5982-63
	5982-71	5988-2	6000	6001-1	6004-1	6005-1	6006
	6007	6017-1	6018-1	6019-1	6020-4	6020-5	
	青椎						
	6035						
	平山						
	6053-16	6056-1	6056-2	6056-3	6057-1	6057-2	6057-3
	6072-27	6084	6085	6086			
	大住原						
	6090-1	6093	6093-1	6097	6098-1	6098-2	6101-1
	6101-2	6101-3	6102-1	6103-3	6105-1	6105-2	6106-1
	6106-2	6107-1	6107-2	6107-3	6108-1	6108-2	6109-3
	6110-1	6110-2	6111-1	6113-26	6116-1	6117-1	6118-1
	6119-1	6121-1	6121-2	6121-3	6121-4	6125-1	6125-2
	6126-1	6129	6131-1	6132-1	6133-2	6133-3	6134-6
	6134-13	6134-22	6134-23	6138	6138-1		
	寺屋敷						
	6153-9	6158-1	6158-3	6164-1	6166-1	6166-2	6167-7
	6168-1	6168-2	6170	6172-5	6172-6	6172-7	6172-8
	6172-9	6172-11	6172-12	6172-13	6172-14	6172-16	6172-17
	6172-18	6172-19	6172-20	6172-21	6172-22	6173	6174
	6175-1	6176-1	6177-2	6177-3	6177-7	6183	6184
	6185-1	6185-4	6185-5	6185-6	6185-10	6187-1	6187-3
	6188	6190-1	6191	6192-1	6192-2		
	大住						
	6219-1	6219-2	6219-5	6220-1	6222-1	6222-2	6222-3
	6223-1	6224-1	6225-1	6226-1	6227-1	6230-1	6230-3
	6230-4	6230-6	6230-7	6230-10	6231-1	6231-4	6231-5
	6232-2	6232-4	6233-1	6233-3	6233-4	6234-1	6235-1
	6236						
	方木山						
	6238-1	6240	6242-14	6242-15	6242-26	6242-27	6242-30
6251	6252-2	6253-1	6253-2	6254-2	6255		
皷原							
6256-6	6256-13	6256-16	6256-22	6256-24	6256-30	6256-39	
6256-41	6256-42	6256-43	6256-44	6256-50	6256-52	6267-1	
6267-2	6268	6269-1	6270-1	6270-2	6270-3	6270-4	
6271-1	6271-2	6272-1	6272-2	6273-1	6273-2	6274	
後迫							
6275-1	6275-2	6281-5	6286-1	6291-3	6292-1	6297-4	
6297-5	6297-6	6297-7	6297-8	6305-1	6305-2	6305-3	
6305-4	6305-5	6305-6	6305-7				
弥八ノ岡							
6310-6	6310-7	6310-8	6310-9	6310-10	6310-11		

地区 区域番号	区 域							備考
横A 横川町上ノ	廣玉ノ上 6313-1 6323-75	6314-1	6314-2	6315-4	6320	6323-58	6323-74	
	廣玉 6326 6334-1 6341-1 6355-1	6328-1 6335-1 6342-1 6356-1	6329-1 6337-1 6343-1 6358-1	6330-1 6338-1 6345-1 6360-1	6331-1 6338-2 6346-1 6362-1	6332-1 6339-1 6350-1 6367	6333-2 6340 6353-1 6368	
	川添谷 6380-3 6383-7 6388-2 6388-9	6383-1 6383-8 6388-3 6388-10	6383-2 6383-9 6388-4 6388-11	6383-3 6383-10 6388-5 6388-12	6383-4 6383-11 6388-6 6388-23	6383-5 6383-12 6388-7	6383-6 6388-1 6388-8	
	上仁田 6391 6397-1 6404-1 6423	6392-1 6398-1 6408-2 6425-1	6393-2 6400-1 6417-1 6428-1	6394-1 6400-2 6418-1 6429-1	6395-1 6400-3 6419-1	6396-1 6401-1 6422-1	6396-2 6402-1 6422-2	
	山口田 6430-1 6451-1 6469-2	6435-1 6451-3 6470-7	6443-1 6452-4 6471	6444-1 6463-1	6445-1 6468-1	6450-1 6468-2	6450-2 6469-1	
	床波前 6472-2 6479-2 6493-2 6500-1 6506-2	6472-3 6481-1 6493-3 6500-2 6511-7	6474-1 6482-1 6493-4 6500-3	6476-1 6484-1 6494-1 6500-4	6476-2 6488-1 6494-2 6500-5	6478-1 6492-1 6498-1 6500-6	6479-1 6493-1 6499-1 6506-1	
	羽田 3805-1 3820-1 3824-2 3829-2	3805-2 3820-2 3825 3830-1	3807-1 3821-1 3826-1 3831-1	3807-2 3822-1 3826-2 3832-1	3807-3 3823-1 3827-1 3832-2	3807-4 3823-2 3828-1 3833-1	3819-1 3824-1 3829-1 3833-2	
	坂元 3925-1 3928-1 3932-2	3925-2 3928-2 3933-1	3926-1 3929-1 3933-2	3926-2 3929-2 3934-1	3926-3 3931-1 3934-2	3927-1 3931-2 3937-1	3927-2 3932-1	
横B 横川町中ノ	牧原 100-1 109 120 128	101-1 110 121 130-2	102 111-1 122	103 112 124	105-2 113 125	106-1 114 126	107-1 119 127	田 67.62 ha 畑 14.80 ha 樹園地 2.83 ha 農業施設 0.48 ha
	中尾山 758-3 760-35	760-14 760-95	760-15	760-17	760-21	760-26	760-34	
	見入木 1144-1 1148-1	1145-1 1148-2	1146-1 1149-1	1146-2 1149-2	1146-3 1149-3	1146-6 1149-4	1147-1 1149-6	
	永緑 1519-1 1521-2 1526-1 1538-1 1543-1	1519-2 1521-3 1527-1 1538-2 1546-36	1520-1 1523-1 1532-1 1539-1 1548-1	1520-2 1524-1 1532-2 1540-1	1520-3 1524-2 1532-3 1541-1	1520-4 1525-1 1533-1 1541-2	1521-1 1525-2 1533-2 1542-1	

地区 区域番号	区 域							備考
横B 横川町中ノ	桑木丸							
	1555-1	1555-2	1556-1	1558-1	1558-2	1558-3	1559-1	
	1559-2	1560-1	1560-2	1560-3	1560-4	1560-5	1563-5	
	1567-1	1568-1						
	油田							
	1569-4	1570-1	1572-3	1573-3	1574	1575-1	1575-2	
	1577-2	1578	1579-1	1582-1	1584-1	1585-1	1586-1	
	1588-1	1589-1	1589-2	1590-1	1594-9			
	渡瀬口							
	1597-2	1599-1	1600-1	1604-1	1608-1	1609-1	1609-2	
	1609-3	1612-1	1612-2	1613-1	1614-1	1614-2	1618-1	
	1623-1	1624-1	1625-1	1626-1	1627-1	1627-2	1629-1	
	1634-1	1634-2	1635-1	1636-1	1636-2	1640-1	1641-1	
	後ノ迫							
	1684-1	1687	1689	1690	1691	1692	1693	
	1698	1699	1700-2	1701-1	1702-1			
	拂山							
	1722	1735-1	1736	1738	1742-1	1742-2	1743	
	餘り							
	1791-1							
	川床							
	1797-1	1798-1	1799-1	1800-1	1803-1	1804-1	1806-1	
	1807-1	1808-1	1809-1	1810-1	1811-1	1839	1840	
	1841	1842-1	1843	1844-1				
	崩丸							
	1860-1	1861-2						
	存善							
	1862-1							
	下山							
	1925-6							
	榎木田							
2313-1	2316-1	2324	2327-2					
奈良迫								
2369	2370	2371-1	2376	2377	2378-1	2379-1		
2379-2	2380-1	2382	2387					
向奈良迫								
2390								
大迫								
2426-1								
永江山								
2441	2442-1	2443-1	2443-2	2443-3	2448			
井手原後								
3110-4	3113	3118-1	3118-3	3118-4	3118-5	3118-6		
3118-9	3118-10							
氏ナシ上								
3172-26								
落ノ上								
3172-10	3172-11	3172-12	3172-13	3172-14	3172-15	3172-16		
3172-17	3172-18	3172-19	3172-20	3172-21	3172-23	3172-24		

地区 区域番号	区 域							備考
横B 横川町中ノ	落ノ上							
	3172-27 3172-56	3172-29 3434-1	3172-30	3172-35	3172-52	3172-54	3172-55	
	下新原							
	3251-1	3251-2	3252-1					
	植前田							
	3252-2 3254-2 3256-1	3252-3 3254-3	3252-7 3254-6	3252-8 3255-1	3253-2 3255-2	3253-3 3255-3	3254-1 3255-4	
	落ノ下							
	3422-2							
	内無シ							
	3172-22 3331-1 3340-1 3346 3350-2 3351-5 3352-7	3172-25 3332-1 3340-2 3347 3350-3 3351-7 3352-8	3172-28 3333-1 3341 3348 3350-5 3352-1 3352-9	3172-53 3334-1 3342 3349-1 3350-7 3352-2 3418-1	3253-1 3335-1 3343 3349-2 3350-8 3352-3	3330-1 3338 3344 3349-4 3351-1 3352-4	3330-2 3339 3345 3350-1 3351-3 3352-6	
	井手上							
	3359-1 3385-1 3387-7 3388-15	3361-1 3386-2 3387-8 3388-16	3362-1 3386-6 3387-9 3388-17	3380-3 3386-7 3388-2 3418-2	3380-4 3386-9 3388-3	3382 3387-2 3388-5	3383-1 3387-6 3388-10	
	宮ノ上							
	3403-1 3415-3	3404 3415-4	3405 3415-5	3406 3415-7	3407 3415-8	3414 3416-2	3415-1 3416-9	
	上喜聞田							
	3419-1 3421-2 3433-2 3438-1 3441-2 3448-2	3419-2 3421-3 3434-2 3438-4 3442-1 3450-1	3419-4 3422-1 3435-1 3439-1 3445-1 3450-2	3420-1 3422-3 3435-2 3439-2 3446-1 3451-1	3420-2 3432-1 3437-1 3440-1 3446-2 3451-2	3420-3 3432-2 3437-2 3440-2 3447-3 3453-1	3421-1 3433-1 3437-3 3441-1 3448-1 3454-1	
	下喜聞田							
	3467-1 3471-1	3467-2 3471-2	3468-1 3471-3	3468-2 3472-1	3468-3 3472-2	3468-4 3472-3	3468-5	
	弓場ヶ迫							
	3541-1	3542-1	3542-2					
	上喜聞迫							
	3418-3							
	中原							
	3662-1 3674-1 3677-1 3682-2 3689-2 3692-2 3697-1 3703-1 3707-2	3663-2 3674-2 3677-2 3682-3 3690-1 3693-1 3697-2 3703-2 3708-1	3666-2 3674-3 3677-3 3686-1 3690-2 3693-2 3698-1 3704-1 3708-2	3666-4 3675-1 3679-1 3686-2 3691-1 3693-3 3698-2 3704-2 3712	3669-1 3675-2 3679-2 3687-1 3691-2 3695-1 3700 3705-1 3740-1	3670-1 3676-1 3681 3687-2 3691-3 3695-2 3702-1 3705-2 3746	3671-1 3676-2 3682-1 3689-1 3692-1 3696 3702-2 3707-1 3747	
	羽山							
	3752-5 3752-12	3752-6 3752-13	3752-7 3753-1	3752-8 3753-2	3752-9 3754-1	3752-10 3754-2	3752-11 3755-1	

地区 区域番号	区 域							備考
横B 横川町中ノ	羽山							
	3755-2	3757-1	3757-2	3758-1	3758-2	3759-1	3759-2	
	3763	3764	3765-1	3765-2	3767-1	3768-1	3771-1	
	3771-2	3772	3773-1	3773-2	3773-3	3773-4	3774-1	
	3775-1	3775-2	3775-3	3776-1	3776-2	3776-3	3777-1	
	3777-2	3777-3	3777-4	3777-5	3778-1	3779-1	3779-2	
	3779-3	3779-4	3781-1	3781-2	3782-1	3790-1	3790-2	
	3791-1	3791-2	3792-1	3792-2	3793-1	3793-2	3794-1	
	3794-2	3798-1	3798-2	3798-3	3799-1	3800	3801	
	3804	3805	3806	3808	3809-1	3809-2	3810	
	3811	3812	3813-1	3817	3834-5	3834-18		
	崩平							
	3954-1	3955-1	3955-5	3956-1	3959-1	3959-3	3971-1	
	植馬越下							
	4045	4046	4047	4048	4049	4050	4053-1	
	4053-2	4054	4056-1	4056-2	4057	4058	4060	
	4061	4066	4067	4068	4071	4073	4074	
	4075-1	4075-2	4076	4077	4078	4082	4083-1	
	4083-2	4083-3	4084-1	4084-2	4085			
	濱別府							
	4605-1	4607-1	4608	4612-2	4613-1	4615-1	4616-1	
	4618-1	4619	4621-1	4621-2	4623-2	4624-1	4624-2	
	4624-3	4625-1	4625-2	4625-3	4626	4627-1	4627-2	
	4628-1	4630-1	4631-2					
	民部塚							
	5340-2	5340-3	5340-5					
	大假							
	5360-1	5362	5364-1	5368-1	5368-2	5370	5377	
	5378							
	榎木ヶ迫							
	5392-4							
八幡良								
5427-1	5428-1	5429-1	5430-1	5431-1	5432-1	5433-1		
5434	5436-1	5436-2	5437	5438-1	5439-1	5440		
深前田								
5524	5525	5528	5529	5530	5531-1	5532-1		
5533	5534-1	5535-1	5535-2	5535-3	5541-1	5542-1		
5544-1	5545-1	5545-2	5546-1	5547-1	5547-2	5548-1		
5550-1								
脇丸								
5553-1	5554	5555-1						
深後迫								
5616								
横川町下ノ								
尾二俣								
149-1								
境迫								
307-1	308-1	309-1	309-2					
横C 横川町下ノ							田 45.70 ha 畑 18.42 ha 農業施設 1.99 ha	
清水迫								
12-1	12-2							
中之原								
23-1	23-2	23-3	25-1	25-2	26	28-1		
28-2	30-1	30-2	30-3	32-1	32-2	34-1		

地区 区域番号	区 域							備考
横C 横川町下ノ	中之原							
	34-2	36	37	38-1	38-2	39	40	
	41-1	42-1						
	下之原							
	52-1	54-1	55-1	56-1	58-1	58-2	60-1	
	61-1	62-1	63	64	65	66	67-1	
	71-1	72	73	74-1	75-1	77-1	77-2	
	81-1	82	83	84-1	86	87-1	87-2	
	87-3	87-4	87-5	89	90	93	94-1	
	94-2	100-1	100-2	100-3	102	103	108	
	109							
	星塚							
	159-1	159-2	161-1	161-2	161-3	163-1	164-1	
	165-1	166-1	167-1	168-1	169-1	169-2	169-3	
	169-4	169-5	169-6	169-7				
	姪原							
	173-1	173-2	173-3	173-4	173-5	174	177-1	
	180	183-2	183-3	185-1	186-1	187-2	202-1	
	203-1	204-1	221-1	224	225-1	226-1	227-1	
	228-1	228-2	228-3	229-1	231-1	232-1	232-5	
	233-1	236	237-1					
	楠ヶ丸							
	246-1	247-1	249	251	255-1	256-2		
	島廻							
	259-1	260-1	261-1	261-2	262-2	267-1	269-1	
	269-2	271-1	272-1	273-2	275-1	275-2	275-4	
	276-1							
	弓場原							
	291-1	291-2	292-1	295-1	295-4	295-5	298-1	
	299-1							
	鶴子迫							
	350-1	359-3	365-1	366	367-1	368-1	368-2	
	二俣							
	449-1	449-2	451-1	452-1	453	454	455-1	
	456-1							
	風呂元							
	590-1	591	592	593	595	596	598	
	599	600-1						
	山住							
	636-5	636-6	648-1	648-2				
	下原							
	927-1	929-2						
	馬渡							
	1093	1094	1095	1096	1098	1099	1100	
	1101	1102	1113					
	馬場ヶ原							
	1153-1	1153-2	1153-3	1153-4	1153-5	1153-6	1153-7	
1155	1160	1162-1	1162-2					
大狩								
1314-8	1314-9	1318	1324	1325-1	1325-3	1327-4		
1327-5								

地区 区域番号	区 域							備考
横C 横川町下ノ	栗野渡瀬							
	1336-2	1337-1	1338-1	1339-1	1340-3	1341	1342	
	1343	1345	1346	1347-2				
	日向牟田							
	1391-15	1403-8	1451-1	1452-1	1454-1	1454-2	1454-3	
	1455-1	1455-2	1455-3	1455-4	1462-1			
	牛ケス子							
	1582-1	1582-2						
	荒巻							
	1588-1	1589	1590	1591	1592	1593	1594	
	1595	1597	1598	1599-1	1599-2	1600	1601	
	1602-6	1602-7	1602-8	1607-1	1607-2	1608-1		
	後迫							
	1748-1	1749-1	1750-1	1750-2	1751	1752	1755-1	
	1759	1760-1	1773-1	1774	1775	1778		
	崩ケ丸							
	1919-14	1919-16	1921-1	1921-3	1922-2			
	鶴田							
	1961-1	1966	1968	1971	1973	1975	1976	
	1977	1978-1	1979-1	1981-1				
	前平							
	1982-1	1983-1	1984-1	1985-1	1986-1	1986-2	1986-3	
	1990-1	1992-1						
	中ノ迫							
	2022-16	2035-1	2035-2	2038	2040-1			
	前原							
	2180-2	2189-2	2189-3	2190-1	2190-2	2191-1	2191-2	
2192-1	2192-2	2193-2						
櫻木								
2203-1	2203-6							
柿穴								
2264-1								
前田								
2444-1	2444-2	2445-2	2445-3	2446-1	2448-1	2449-2		
2450-1	2451-1	2451-2	2451-4	2451-5	2452-5	2454-4		
3412-1	3415	3416	3418	3419-2	3419-3	3420-7		
3422-1	3424-1	3424-2						
母子山								
2500-1	2500-2	2500-3	2505-1	2505-2	2506-1	2506-2		
2507-1	2507-4	2507-5	2521-2	2524	2529			
堂領								
2532-1	2532-2	2532-3	2533-1	2533-2	2533-3	2533-4		
2533-5	2533-6	2534-1	2534-2	2534-3	2536-1	2536-2		
2536-3	2536-4	2556-1	2558					
廻り渚								
2570-1	2570-2	2577-1	2581-1	2581-2	2581-3	2581-4		
2581-5	2582-1	2582-2	2582-3	2582-4	2582-5	2582-6		
2585-1	2587-3							
須ケ牟田								
2710	2711	2712	2713-1	2713-2	2714-1	2714-2		

地区 区域番号	区 域							備考
横C 横川町下ノ	須ヶ牟田 2716-1 2725-2 2731-3	2717 2730-1	2724-1 2730-2	2724-2 2730-3	2724-3 2730-4	2724-4 2731-1	2725-1 2731-2	
	ウソン川内 2971-1 2977-2	2971-2 2978-1	2971-4 2978-2	2975-1 2978-3	2975-2 2985-1	2975-3 2987-1	2977-1	
	元境迫 2989-1	2990-1						
	米原 3075 3084	3077-1 3085	3078-1 3086-1	3079-1	3081	3082-1	3083-1	
	武社田 3089-1	3089-2	3090-4	3090-5	3091-3			
	羽田 3247-2	3248-1	3249-1					
	椿 3257-4							
	須崎 3271-3 3298-1	3275-1	3280-1	3291-2	3295-1	3296-2	3297-1	
	前田 2444-3 2450-4 3414	2445-1 2451-3 3418-1	2447-1 2452-1 3419-1	2448-3 2452-4 3421-1	2448-4 2452-7 3423-1	2449-1 2454-1	2450-3 2454-3	
	松葉 3503-1	3506-1						
	觸川内 3546	3559-1	3560-1	3560-3				
	赤水 3582-1 3590-1	3582-3	3584-1	3584-2	3586-1	3588-1	3589-1	
	猿喰 3688-9	3688-10	3701-3	3701-4				
牧A-1 牧園町万膳	窪山 1-3	1-5	1-9	1-10	1-11	1-12		田 56.75 ha 畑 8.08 ha 樹園地 31.62 ha 農業施設 1.77 ha
	山渡瀬 16	18-1						
	中園 24-2 42-1 46-4 50-1 53-1	24-3 44-1 47-2 50-2 53-2	27-1 44-2 48-1 50-3 53-6	27-2 45-1 48-3 51-1	27-3 46-1 48-4 51-2	34-1 46-2 48-5 52-1	39-1 46-3 48-7 52-2	
	和田ノ下 64 73-1 78-3 90-1	66-1 73-2 80-1 92-1	66-2 76-1 82-1	68-1 76-2 83-1	68-2 76-3 85-1	70 77 85-2	71 78 88-1	

地区 区域番号	区 域							備考
地区 区域番号 牧A-1 牧園町万膳	井手ノ元 101-1 112-2 118-1 126	101-2 114-1 118-2	101-3 114-2 118-3	102 115-1 120	105-1 115-2 121	108-1 116 123	108-2 117 125	
	吉原前 460 464-7	462 464-10	464-1 465-1	464-3 485-21	464-4	464-5	464-6	
	七曲 581-9	581-32	581-33	583-1	583-2			
	永山 584	587	591-1	594				
	湯ノ谷 609							
	北園 650-1	651-1	651-2					
	無物田 680 699	683-1 700-2	684-1 701-1	691-1 702	692 703	693 704-1	694	
	仮屋下 708-1	714-1	716-1	716-5	717-1	718-1	719-1	
	前田 729-1 735 744-1 758-1	729-2 737 745-1 761	729-3 738 746-1 763	730 739 747-1 764	731-1 740 750 766-1	732-1 741 756	734 742 757	
	中福良 787-1							
	新改 816-1							
	成政 821-1 855-1 859-1	822-1 855-2 859-2	830-1 856-1 864-2	831-1 856-2 865-1	834-1 856-3 865-2	834-3 856-4 867-1	837-3 857 868-1	
	城ヶ尾 890-1	890-2	890-3	895-1	895-2	895-3		
	九日田 931-2 939 945-2 960-1	931-3 940-1 947	932-1 940-2 948	934-2 943-1 949	935-1 943-2 956	937 943-3 957	938-2 945-1 958	
	下府鳥 966 982-1	967-1 983-1	968	969-1	969-2	969-3	970-1	
	巡礼塚 1079-1 1082-2	1079-3	1081-1	1081-2	1081-3	1081-4	1082-1	
	鏑河 1090	1091-14	1097	1098-1	1099-1			

地区 区域番号	区 域							備考
地区 区域番号 牧A-1 牧園町万膳	木場田 1148 1167-1 1176-1	1149-1 1168-1 1177-1	1150-1 1168-2 1181乙	1166-1 1173-1 1181-6	1166-2 1173-2	1166-3 1175-1	1166-4 1175-2	
	中肥シ 1187-1 1192-3 1205-1	1187-2 1196-1 1205-2	1187-3 1197-1 1210-1	1188-1 1201-1	1190-1 1201-2	1191 1203-1	1192-1 1204-1	
	小比良 1372-41 1372-106 1372-160 1372-167 1372-214	1372-42 1372-107 1372-161 1372-168	1372-43 1372-108 1372-162 1372-204	1372-84 1372-113 1372-163 1372-205	1372-85 1372-115 1372-164 1372-206	1372-104 1372-138 1372-165 1372-211	1372-105 1372-159 1372-166 1372-212	
	元隆寺山 1512-9	1512-27	1512-40					
	坂ノ下 1521-1 1524-35 1524-55 1524-135 1528-1	1523-1 1524-36 1524-66 1524-137 1531-6	1523-2 1524-37 1524-67 1525-10 1531-7	1524-1 1524-38 1524-75 1525-11	1524-23 1524-39 1524-77 1525-12	1524-24 1524-41 1524-96 1525-13	1524-27 1524-47 1524-124 1525-14	
	菖蒲ヶ谷 1536-4	1536-16	1536-24	1536-27	1536-28	1536-31		
	茂市街道 1538-1 1538-42	1538-6	1538-10	1538-38	1538-39	1538-40	1538-41	
	前平 1715-6	1715-7						
	皿北 1824-1	1831-1	1832-1	1832-2	1832-3			
	瀧ノ上 1838-1 1842-3	1838-3 1844-1	1840-1 1844-2	1840-2	1840-3	1842-1	1842-2	
	宮園原 1868 1874-3 1880-1 1885-2 1889-2 1897-1	1871-1 1876-1 1880-2 1885-3 1889-3 1900-1	1872-1 1876-2 1881-1 1885-4 1889-4 1900-2	1872-2 1877-1 1881-2 1885-5 1892-2 1901-1	1872-3 1878-1 1883-1 1885-6 1892-3 1903	1874-1 1878-2 1883-3 1885-10 1892-4 1907	1874-2 1878-3 1885-1 1889-1 1893-3	
	中段 1964-2	1964-5	1967-1	1967-2	1968-1	1969-5	1969-6	
	入迫 2031-3 2038-3 2040-7	2032-3 2038-4 2043-1	2033 2039-1	2034-6 2040-2	2035-1 2040-3	2035-12 2040-4	2037-1 2040-6	
	毛毬迫 2047-4 2059	2047-5 2063	2047-6 2063-2	2050-1	2051-1	2058-1	2058-2	
	古屋志 2064-1	2065-1	2067-7	2067-12	2067-13	2068-4	2069-1	

地区 区域番号	区 域							備考
牧A-1 牧園町万膳	古屋志 2071-2 2075-1	2071-3 2076-1	2071-4 2076-4	2071-5 2076-5	2071-6 2077-2	2073-1 2078-1	2074-1	
	樽へ 2081-2 2094-10	2085-4	2087-1	2087-2	2094-7	2094-8	2094-9	
	水上 2098-12 2101-1	2099-3 2101-2	2099-7 2101-6	2099-12 2112-4	2099-42 2115-4	2099-44 2116-5	2100-3 2116-6	
	弓射場ヶ谷 2133-7 2153-15	2136-3 2160-22	2137-3 2160-23	2142-4 2160-24	2142-5	2142-6	2153-14	
	木佐ヶ迫 2161-1 2182 2192-7	2162-2 2186-1 2192-9	2165-1 2186-2	2165-3 2191	2179 2192-1	2180 2192-5	2181 2192-6	
	先梶ノ場 2204-1 2209-7 2209-16 2214-3	2204-2 2209-8 2209-21 2214-4	2205-1 2209-9 2209-23	2205-2 2209-12 2212-1	2205-3 2209-13 2212-3	2206 2209-14 2214-1	2209-6 2209-15 2214-2	
	梶ノ場 2215-3 2222	2216-1 2223-1	2219-1 2223-3	2219-2 2224	2219-3 2225-1	2220-1 2226-1	2221-2 2227-1	
	向田 2436 2449 2458-1 2465 2474	2437 2450 2458-2 2466-1	2438 2451-5 2459 2467-2	2441 2452 2460-1 2469	2445 2454-1 2461-1 2470	2446 2456-1 2462-1 2471	2447 2456-2 2462-2 2472	
	梅ノ木 2479-1 2487 2493-1 2501-1	2480-1 2488 2493-2 2502-1	2482 2490-1 2496-1 2504	2483 2490-2 2497-1 2506-1	2484 2491 2497-2 2506-2	2485 2492-1 2500-1 2506-3	2486 2492-2 2500-3 2506-4	
	川舟 2541-1 2546	2541-2 2547	2541-3 2548-1	2544-1 2548-2	2544-2 2548-3	2544-3	2545	
	渡瀬 3343-3 3354-2	3344-1 3354-4	3344-2 3354-6	3346-1	3351	3353	3354-1	
牧A-2 牧園町万膳	小園 196 213-2	204-3 213-4	204-4	206	206-1	207	209	田 6.40 ha 畑 11.23 ha 樹園地 24.57 ha 農業施設 0.43 ha
	遠目塚 229 234-6	231 237-2	232	232-1	234-2	234-3	234-4	
	茱萸木ヶ瀬戸 1541-1	1541-5	1541-6	1541-20				
	伊勢塚 1547-9 1547-28	1547-10 1547-59	1547-11	1547-12	1547-13	1547-20	1547-27	

地区 区域番号	区 域							備考
地区A-2 牧園町万膳	水堀迫 1552-2	1552-12						
	湯ノ迫 1577	1578-1	1580					
	黒園下 1610-1 1615-7 1620-4	1611-1 1615-9 1621-2	1611-2 1617-1 1622-1	1612-3 1618-2	1614-3 1620-1	1614-4 1620-2	1615-6 1620-3	
	大窪 1625-1 1631-2 1643	1626-1 1631-3 1644-1	1627-1 1635-1	1628-1 1636-1	1630-1 1637-4	1630-2 1639	1631-1 1640	
	山下 1669	1672-3	1672-4	1673-5				
	濱ノ場 1684-3 1691-4 1697-9	1685-3 1692-3	1687-4 1696-1	1688-1 1696-2	1688-2 1696-3	1689 1697-1	1691-3 1697-8	
	穂出坂 1746 1750-29	1748 1750-30	1750-3 1750-40	1750-5 1751-1	1750-11 1752	1750-12 1753-1	1750-13 1753-2	
	上十石 1761 1772-5 1778-22	1762-1 1775-7	1765 1778-1	1766 1778-2	1767-1 1778-4	1767-2 1778-11	1767-3 1778-21	
	岩屋平 1802-17	1802-18						
	三ヶ元 1978-2	1978-3	1978-4	1978-5	1978-6	1978-7	1978-8	
	宇都迫 1992-10	1992-11						
	堪忍迫 2009-8 2010-10	2010-2 2010-25	2010-4 2010-26	2010-5 2010-27	2010-6 2010-28	2010-7	2010-9	
	並松 2013-1 2013-15	2013-6 2013-16	2013-7 2013-17	2013-11	2013-12	2013-13	2013-14	
	珍多良 2026-25							
	供養塚 2233-1 2241-3 2247-7 2254	2234 2242-1 2247-10 2255	2239-2 2244 2248-1 2256-1	2240-1 2247-2 2249 2256-2	2240-2 2247-3 2250 2257-1	2240-5 2247-4 2252-1 2259-1	2241-1 2247-6 2253-1	
	道ヶ迫 2264	2265	2266	2273-12				
	浅谷 2296-4	2296-5	2303-6	2303-7	2304-1			

地区 区域番号	区 域							備考
牧A-2 牧園町万膳	黒須 2318-2	2325-13						
	黒葛山 2332							
	彦水 2756 2765-1	2759-1 2765-3	2760-9 2765-4	2760-16 2765-5	2760-17 2766	2760-18	2763-1	
	鶉飼ノ口 2845-4	2853-1						
	猫迫 3075-2	3075-12						
牧A-3 牧園町三体堂	川原崎 250-2							田 39.39 ha 畑 16.98 ha 樹園地 77.55 ha 採草地 23.52 ha 農業施設 1.45 ha
	桑木前 267-3 280-1 289-1	272 283-1 289-2	273 284 289-3	276-1 285-1 289-4	276-2 286-1 291	277 287-1 292-1	279-1 288-1	
	小丸 293-1 298-2	294-1 298-3	294-2 299-1	295-1 301-1	296	297-1	297-3	
	岩下 302 305-1 317-5	303-1 312-2 317-6	303-2 315 320-4	303-3 317-1 321	304-1 317-2	304-2 317-3	305 317-4	
	小床 324-1 330-2	324-2 330-3	327-1 333	327-2 336-1	327-3 336-2	327-4 336-3	330-1	
	鬼ヶ窪 562-4	564-1						
	似ヶ迫 1226-2							
	古屋敷 1410-3 1410-35	1410-9 1410-36	1410-10 1410-39	1410-20 1410-44	1410-21 1410-49	1410-23 1415-1	1410-24 1415-2	
	赤子 1418-5 1426-14 1426-28	1419-2 1426-15 1426-55	1419-5 1426-16 1426-56	1419-6 1426-17 1426-57	1425-1 1426-18 1426-61	1426-12 1426-19	1426-13 1426-20	
	湯原頭 1429-2 1429-12 1429-24 1429-61	1429-3 1429-14 1429-29 1431-1	1429-6 1429-15 1429-30 1432-1	1429-7 1429-17 1429-32 1435-1	1429-9 1429-18 1429-35 1436-4	1429-10 1429-22 1429-57 1437-1	1429-11 1429-23 1429-60	
	湯ノ原 1439-1 1443-4 1446-2 1454-4 1459-2	1439-6 1444-1 1447 1454-17	1440-1 1444-3 1449-1 1454-24	1441-1 1444-4 1451-1 1454-26	1442-1 1445-1 1451-3 1454-27	1443 1445-3 1452-1 1456-2	1443-1 1446-1 1454-2 1457	

地区 区域番号	区域							備考
地区 区域番号 牧A-3 牧園町三体堂	池ノ谷							
	1478-1	1478-6	1478-7	1481-4	1485-1	1485-2	1486-1	
	堤段							
	1554-4	1558-13	1560-1					
	多々羅迫							
	1582-6	1582-9	1582-11	1582-12	1592-1	1593	1594	
	1595	1596	1597-2	1597-3	1611-1	1611-3	1612	
	1614-5	1614-7	1614-14	1616	1616-1			
	別府田							
	1639-1	1639-2	1639-3	1645-1	1645-2	1645-3	1645-4	
	1647-1	1647-2	1647-3	1650-1	1650-2	1650-3	1653-1	
	1653-2	1654-1	1654-2	1654-3	1658-1			
	原							
	1673-4	1674-1	1679-9	1679-11	1679-13	1679-14	1689-1	
	1689-2	1689-10	1694-1					
	前原							
	1705-1	1706-1	1708-2	1709-1	1710-1	1712-1	1713-1	
	1714-1	1715-1	1718	1718-1	1718-3	1719-1	1719-6	
	1719-7	1719-11	1719-12	1719-14	1722-1	1722-2		
	今別府							
	1743-1	1743-2	1743-3	1743-5	1744-2	1744-4	1744-5	
	1746-2	1746-7	1746-17	1746-19	1746-24	1761-6		
	宮田							
	1762-1	1763-1	1764-2	1764-3	1765	1769-1	1769-3	
	1770-1	1770-3						
	桑木ヶ谷							
	1778-10	1778-18	1782					
	松木坂							
	1793	1794-6	1794-9	1794-10	1794-11	1794-12	1794-13	
	上松木坂							
	1799-2	1799-8	1799-9	1799-10	1799-14	1799-15	1799-16	
	新五屋敷							
	1805-2	1805-9	1805-10	1805-24	1805-28	1805-64	1805-65	
	1806-2	1808-2	1809-8	1809-16	1809-26			
	内野々							
	1810-1	1811-1	1811-18	1811-19	1811-22	1811-44	1812-9	
	1812-18	1812-19	1812-26	1812-39	1812-40	1813-3	1814-7	
	1814-8	1814-19	1814-23	1814-24	1814-25	1814-26	1817	
	1819-2							
	鉾投							
	1824-125							
高野								
1835-7	1835-13	1835-14	1835-15	1835-16	1835-17	1835-18		
1835-19	1835-20	1835-23	1835-24	1835-26	1835-27	1835-29		
1835-30	1835-31	1835-35	1835-36	1835-38	1835-39	1835-40		
1835-41	1835-42	1835-43	1835-44	1835-45	1835-46	1835-48		
1835-49	1835-56	1835-57	1835-63	1835-64	1835-65	1835-66		
1835-67	1835-68	1835-69	1835-71	1835-72	1835-73	1835-74		
1835-75	1835-76	1835-77	1835-79	1835-80	1835-83	1835-85		
1835-87	1835-88	1835-89	1835-104	1835-110	1835-111	1835-114		
1835-117	1835-120	1835-132	1835-133	1835-134	1835-135	1835-136		
1835-137	1835-138	1835-139	1835-188	1835-202	1835-203	1835-207		

地区 区域番号	区 域							備考
地区 区域番号 牧A-3 牧園町三体堂	高野							
	1835-217	1835-218	1835-224	1835-226	1835-230			
	一本松							
	1836-2	1836-6	1836-11	1837-4	1840-5	1840-10	1840-11	
	1840-17	1840-19	1840-20	1840-21	1840-23	1840-32	1840-33	
	1840-38	1840-48	1840-74	1844-4	1845-1	1847-1	1847-2	
	豆打原平							
	1856-9	1858	1859	1862-1	1862-6			
	豆打原							
	1864-1	1865-1	1868-1	1869-1	1870-1	1871-2	1872-1	
	1877-2	1878-2	1880-1	1880-2	1880-10	1881-9	1881-44	
	堂地							
	1882-3	1882-4	1882-33	1883-1	1884	1885-1	1885-2	
	神田							
	1887-2	1887-3	1887-4	1889-3	1891-1	1891-2	1892	
	1893-1	1894	1895	1896	1897	1900-1	1900-2	
	1900-3	1902	1904-1	1904-3	1904-6	1908-2	1909-1	
	1911-1	1911-2	1912-1	1915-4	1915-6	1915-7		
	河床							
	1935-2	1935-7	1937-1	1941-1	1941-2	1942-1	1943-1	
	1948-1	1948-2	1949	1949-1	1952-1	1958-2	1958-5	
	1959	1961-1	1963-1	1963-3	1965-1	1966-1	1966-2	
	1967-1	1967-2	1967-3	1968-2	1973-1	1974-2	1974-3	
	1974-4	1974-6	1974-7	1974-8	1974-9			
	松ヶ渡							
	1977-2	1977-3	1977-4	1978-1	1978-2	1978-3	1978-4	
	1989-1	1989-2	1989-3					
	持山							
	1992-7	1992-8	1992-11	1992-12	1998-1	1998-2	1998-3	
	1998-7	1998-8	1998-13	1998-14	1998-18	1998-19	1998-20	
	1998-21	1998-22	1998-23	1998-24	1998-25	1998-26		
	枇杷野首							
	2015-1	2015-3	2015-4	2015-5	2015-6	2017	2018	
2019-1	2019-2	2020						
藪田								
2085-1	2086-1	2087	2088	2089	2092-1	2092-2		
新兵衛塚								
2104	2105	2106	2107-1					
田方								
2118-5	2118-6	2118-7	2119-1	2120-1	2121-1	2121-4		
2121-5	2122-1	2122-2	2123-1	2124-1	2124-3	2125-1		
2128-5	2128-6	2128-7	2128-13					
岩瀬戸								
2182-1	2184-5	2184-6						
中岡								
2187-1								
地区 区域番号 牧園町高千穂	平原前							
	3012-11	3016-5	3016-6	3016-7	3022-4	3022-5	3022-6	
	3022-7	3022-8	3051-3	3053-1	3053-2	3053-3	3053-4	
	3055-1	3055-6	3057-1	3060-1	3060-2	3060-3	3060-4	
	3060-5	3060-6	3070-1	3070-2	3070-3	3070-4	3071-1	

地区 区域番号	区 域							備考
牧A-3 牧園町高千穂	平原前 3071-2 3071-3 3084-1 3084-2 3084-3 3084-4 3084-5 3086-1 3086-2 3086-3 3086-4 3087-1 3087-2 3087-3 3087-4 3087-5 平原 3115-3 3115-4 柳ヶ平 3246-1 3246-3 3246-4 3246-6 真頭 3615-24							
牧A-4 牧園町宿窪田	川影 1-1 1-2 1-3 2-1 3-1 6-1 6-2 9-1 10-1 10-4 12 13 15-1 15-2 15-3 16-1 16-2 17-1 18-1 18-2 20-1 20-2 21-1 21-2 21-3 22-1 24-1 24-2 24-3 26-1 26-2 27-1 27-2 川影原前畑 35-1 36-1 37-1 39-1 40-1 41-1 42-1 45-1 46-1 47-1 50-1 芦谷原 113-1 113-4 120-3 122-1 122-2 137-4 芦谷原前田 141-1 141-2 143-1 143-2 143-3 146-3 147-1 147-2 147-3 150-1 150-2 151-1 151-2 152-1 152-2 153-1 153-2 芦谷原田ノ神 187-1 187-2 189-1 189-2 191-1 191-2 191-3 194-1 195-1 198-1 198-2 199-1 199-2 200-1 200-2 上ノ原 647-6 650 川津原 1094-1 1094-2 1100-1 1100-2 1101-1 1103-1 1103-2 1104-1 1104-2 1115-1 1117-1 1117-2 1117-3 1123-1 1126-1 1126-2 1128-1 1128-2 1129-1 1129-2 1130-1 1130-2 1132-1 1132-2 1132-3 1134-1 1134-2 1134-3 1136-1 1138-1 1139-1 1139-2 坂元 2295-1 2295-2 2295-3 2296-1 2296-2 2297-1 2297-2 2298-1 2298-2 2298-3 2298-4 2299-1 2299-2 2299-3 2299-4 2300 2301 2327 2329-1 赤田 2344-1 2344-2 2345-1 2345-2 2346-1 2347-1 2347-2 2347-3 2349-1 2355-1 2355-2 2355-3 2355-4 2356-1 2356-2 2357-1 2357-2 2357-3 2358-1 2358-2 2367-1 2367-2 大丸 2420-1 2420-2 2420-3 2421-1 2421-2 2421-3 2421-4 2422-1 2422-2 ナラキ田 2472-1 2472-2 2472-3 2472-4	田 58.29 ha 畑 9.57 ha 樹園地 20.88 ha 農業施設 0.05 ha						

地区 区域番号	区域							備考
地区 区域番号 牧A-4 牧園町宿窪田	眞角							
	2661-1	2661-2	2663-1	2663-2	2663-3	2664-1	2664-2	
	2664-3	2664-4	2664-5	2664-6	2674	2675	2676	
	2677	2678-2	2679-1	2679-2	2680-1	2680-2	2680-3	
	2681-1	2681-2	2681-3	2682-1	2682-2	2682-3	2684-2	
	2685-1	2685-2	2686-1	2686-2	2687-1	2687-2	2689-1	
	2689-2	2690-1	2690-2	2690-3	2691-1	2691-2	2692-1	
	2692-2	2693-1	2693-2	2694-1	2695-1	2695-2	2695-3	
	2696-2	2697-1	2697-2	2698-2	2699-2	2700-1	2700-2	
	2701-1	2701-2	2702-1	2702-2	2703-1	2705-1	2705-2	
	2706-1	2707-1	2708	2709-1	2709-2	2710-1	2710-2	
	2710-3	2710-4	2711-1	2711-2	2712-1	2712-2	2713-1	
	2715	2716	2717-1	2717-3	2718-1	2719-1	2719-2	
	2720-1	2720-2	2721-1	2724-1	2724-8			
	島田							
	2729	2730	2731-1	2731-2	2731-3	2732-1	2732-2	
	2733-1	2733-2	2734-1	2734-2	2736-1	2736-2	2737-1	
	2737-2	2738-1	2738-2	2739-2	2740-1	2740-2	2744-1	
	2760-2	2761-1	2761-2	2762-1	2762-2	2763-1	2763-2	
	2764	2765-1	2765-2	2766	2767	2768-1	2769-1	
	弓張木							
	3039-1	3040-2	3041-1	3041-2	3041-3	3041-4	3041-5	
	3041-6	3042-1	3042-2	3043-1	3043-2	3044-2	3044-3	
	3044-5	3044-9	3045-1	3045-2	3046	3046-1	3047-2	
	3054-12							
	鍋倉							
	3402-1	3403-1	3404-1	3404-2	3415-1	3416-6	3417-2	
	3438-1							
	牧園町三体堂	音川田						
	2	4	5-1	5-2	6	7-1	7-3	
	8	9	10	17-1	19	21	22	
	23	24	25	26	27	28	29	
	30-1	31-1	31-2	32	33	34	35	
	36	37-1	37-2	38	44-1			
	長田							
	57	58	62-2	62-3	85-1	100-1		
	下原							
	101-1	101-2	101-3	101-5	107	111		
	大丸							
	137-1	137-2	139-1	139-2	139-3	139-4	139-5	
	139-6	144-4						
	奈良木							
	160-1	160-2	160-3	160-4	160-8	160-9	160-10	
	160-11	160-12	160-13	169-1	169-2	169-3	169-4	
	169-5	169-6	169-7					
岩崎								
196	196-1	201	201-1					
牛角								
210	211	212	213	214-1	214-2	215-1		
215-2	215-3	216	217	219	220-1	221-1		
221-2	222-1	222-2	223	224	225	226		
228	229	231	232	233	234-1	234-2		
234-3	235	236	237	238				
川原崎								
247-1	248-1	249	250-1					

地区 区域番号	区 域							備考
地区 区域番号 牧A-4 牧園町三体堂	宇都口 356-2 364-2	357-2 365-1	357-5 365-2	360-2 368-1	361-1 368-4	363 368-5	364-1 368-6	
	札立 396							
	尾谷口 403-2	403-5	403-13	403-17	404-1	406-2		
	楠木迫 437 442-2	438	438-2	439	440	441-1	441-2	
	大園 510-1 520-1	513-1 520-2	514-1 521-1	515-1 521-2	517 521-3	518-1	518-2	
	井手ヶ原 568-1 574-2	572-1 574-3	572-2 574-4	572-3 574-5	572-4 579-1	572-5 579-2	574-1 579-3	
	渡瀬口 615	615-1	616	617				
	宮ヶ迫 662-2	664	665-1	666	667-1			
	音川前 693-1 694-4 706-2 709-2	693-2 694-5 707-1 709-3	693-3 694-6 707-2 714-1	693-4 695-1 708-1 714-2	694-1 695-2 708-2 715	694-2 695-3 708-3 716-3	694-3 706-1 709-1	
	中川原 731-4	731-8	748	748-1	750-1			
	外園 760-1	761-1	768-2	769-1	769-2			
	似ヶ迫 1219-1	1220-1	1239-1	1239-2				
	小曲迫 1293-1	1293-4	1293-5	1293-6				
	曲迫 1299-1 1309	1299-2 1310	1299-3 1313-1	1299-5	1299-18	1300-1	1300-2	
	且野場 1315-1 1318	1315-5 1319	1315-10 1320	1316	1316-2	1316-4	1317-1	
	藤ヶ段 1363-9							
	古江山 2306-3							
牧園町万膳	有村 2861-5 2865-2 2871-1	2861-6 2865-3 2871-3	2862-1 2870-3 2875	2863-1 2870-4	2863-2 2870-6	2863-3 2870-7	2863-5 2870-27	

地区 区域番号	区 域							備考
地区 区域番号 牧A-4 牧園町万膳	二反田 2883-1 2889-1	2884-2 2890-1	2885-3 2891-1	2885-4 2891-2	2886-1 2893-1	2886-2 2894-1	2888-2	
	車田 2966-1							
	鍋迫 2984-6							
	梅ヶ渡 2991-1 2994-6 3001-1	2991-4 2995-1	2992-1 2995-2	2993-1 2996	2994-1 2997-1	2994-4 2998-1	2994-5 2999-1	
	女田 3303-1 3310-2	3304-1 3313-1	3305 3313-2	3306-1 3314	3306-2 3317-1	3308 3317-3	3310-1 3317-5	
	瀧ヶ迫 3329-1 3333-2	3329-4 3333-3	3329-7 3333-4	3330-1 3333-5	3330-5 3336-1	3330-6 3337-1	3330-7 3338	
牧園町高千穂	轟木 3184-1 3184-8 3185-2	3184-2 3184-9 3185-3	3184-3 3184-10 3185-4	3184-4 3184-11 3191-1	3184-5 3184-12 3208-1	3184-6 3184-13 3208-2	3184-7 3185-1	
地区 区域番号 牧A-5 牧園町万膳	中福良 787-5							畑 23.17 ha 樹園地 0.69 ha 採草地 64.14 ha 農業施設 6.34 ha
	丸尾 1459-15	1459-19	1459-20	1459-68				
	銀湯 1468-3	1468-6	1468-11	1468-15				
	高塚 1474-4 1475-10 1475-65	1474-8 1475-13 1475-66	1474-11 1475-14 1475-89	1475-2 1475-29	1475-4 1475-35	1475-5 1475-40	1475-6 1475-41	
	中之段 1476-6	1476-7	1476-13	1476-14	1476-16			
	椎奈志 1477-2 1477-30	1477-6 1477-31	1477-9 1477-44	1477-10 1477-49	1477-12	1477-14	1477-20	
	観音街道 1497-3 1497-19 1497-28	1497-6 1497-20 1497-30	1497-7 1497-21 1497-31	1497-9 1497-22 1497-45	1497-13 1497-23 1497-49	1497-15 1497-24 1497-57	1497-17 1497-27	
地区 区域番号 牧B-1 牧園町上中津川	萬徳 1-1 12-1 22 33-1	4-1 13-1 23 34-1	6 13-2 24	7-1 14-3 26-1	8-1 15-1 29-1	8-5 16-1 29-3	9-1 21-1 29-8	田 24.86 ha 畑 6.28 ha 樹園地 4.89 ha 農業施設 0.10 ha
	前田 35-1	36-1	37-1	38	39	42		
	越し 43 49-2	44-4 50-1	44-5 52-2	44-8 53-10	45-1 64-1	48 66-1	49-1 67-1	

地区 区域番号	区 域							備考
地区 区域番号 牧B-1 牧園町上中津川								
上前田								
87-1	87-2	89-2	89-4	92	93	94		
95-1	96-1	101	102	103	105	106		
108	109	110	111-1	111-2	112-1	112-2		
113	114-1	115-1	116-1	116-2	117-1	118-1		
118-2								
久保前								
123-1	124-1	125-1	126-1	127-1	135-6	139		
140	141	142-1	143-1	147	148	149		
152	160-2	160-3	160-4	161	162-1	162-3		
164-3								
前原								
173-1	174-1	177-1	178	180	181	183		
184-1	184-2	185	186	192	193	194-1		
194-2	194-3	195	196	197	198	199		
200	201	202	203	204	205	206-1		
206-2								
馬場								
207-1	207-2	208-1	216	217-1	217-2	218		
219	220	221-1	221-2	222				
宮前								
241	243	244-1	244-2	246-1	246-2	246-3		
247-1	248-1	249-1	249-2	252-1	253-1	253-2		
254-1	254-2	255-1	255-2	257-1	258-1	258-2		
259	260-1	260-2	260-3	261-1	261-2	264-1		
264-2	265-1	265-2	266-2	270-1	270-2	272-1		
273-3	274-3							
油田								
277-1	283	285-1	285-2	285-3	287-1	287-2		
287-3	290-2	291-1	294	295	296	300		
301	302	303	304	305	306	307		
川路山								
321	324	325	326	328	331	333		
335	336	337	339	349	350	351		
352	353	354-1	355	356	357	358		
359	364	365	369	370	371	378		
井手原								
385-1	385-3	386	387	388-2	388-5	388-6		
388-10	390-2	391	392	393-2	394	395		
上向田								
403-1	403-2	404	406	408	409-1	409-2		
409-3	410	411	412-1	412-2	412-4	412-5		
413	414	415-1	415-2	415-3	417	419		
421	423-1	423-2	423-3	425	427			
榎迫								
509	510-1	510-2	510-3	511	512-1	513-1		
513-2								
七曲								
754-1	755-1	756						
櫻迫								
821-2	821-4	822	823-1	823-2				
宮ノ上								
863-1	864-1							

地区 区域番号	区 域							備考
地区B-1 牧園町上中津川	真角原 1358-1	1375-1	1379	1380-1				
	柗木平 1384-1	1385-1	1392	1392-2				
	千石迫 1545-1	1545-2	1545-3	1545-4	1545-5			
	下原 1593	1595-1	1595-2	1596-2				
	一本木 1903-1							
	塩水 1939-2	1942-17						
地区B-2 牧園町下中津川	田代 372-1	373-1	375-1	378-1	378-3	379-4	380-5	田 32.05 ha 畑 50.77 ha 樹園地 36.57 ha 農業施設 1.58 ha
	381-1	381-6	381-7	383-1	383-6	384-1	386-1	
	386-2	387-1	387-4	387-5	387-7			
	今後原 543-1	543-2	543-3	543-4	544-7			
	草木迫 567-7							
	下馬塚 606-2	606-3	607	609-1	609-2	609-3	609-4	
	611-18	611-42						
	水溜原 738-3	738-13						
	真角原 785-2	785-3	785-8	789-1	790-1	790-2	790-5	
	791-1	794-1	795-1	796-1	798-1	800-1		
	雷之原 817-8	818-1	818-2	818-3	818-4	820	821-1	
	824	827-1	828-1	829-1	830-2	831-1	832-1	
	833-1	833-2	834-1	834-2	836-1	838	841-1	
	842-2	844	845	847-1	847-2	848	849-1	
	850-1							
	尾迫原 851-1	852	853-1	855-5	857	858	862-1	
	863-1	867-1	877-2	877-4	878-1	878-2	879	
	883-1	884						
	下原 917	917-1	918-1	918-2	919-3	922	923	
	923-2	927	932	933	934	935-3		
	桑ノ迫 936-1	937-1	938	940	940-1	942-1	944	
	945-1	946-1	947					
	上タラ木 1006-1	1009-1	1010-1	1011-1	1012-1			
	改田口 1073-3	1074-1	1082-1					

地区 区域番号	区域						備考
地区 区域番号 牧B-2 牧園町下中津川	萬徳						
	1143-1	1144-1	1150-1	1150-2	1151-1		
	四ノ坪						
	1145-1	1148	1149	1154	1155	1156	1157
	1158	1159	1160	1161	1162-1	1167-1	1168
	1169	1170	1171	1172-1	1172-5	1173-3	1174
	1175	1181-1	1183-1	1184	1185	1186	1189
	1190	1191	1192-1	1192-2	1193-1	1195	1196-1
	1197	1200-1	1201-1	1202-1	1203-1		
	三月田						
	1208	1209	1210	1212-3	1219-4	1220	1221-1
	1222	1223	1224	1225	1226-1	1226-2	1227-1
	1227-2	1228-1	1230	1231-1	1231-2	1232-2	1233-2
	1234	1235	1237-2	1238-1	1239	1240	1243-1
	1244-1	1245	1248	1250-1	1253-1	1256-4	1257-1
	1258	1260	1261	1263	1264-1	1267	1268
	1270-2	1270-3	1272	1273	1274	1277	1279
	1280	1281	1282				
	八反丸						
	1256-1	1270-1	1271-1	1285	1286-1	1286-3	1287
	1288	1289-3	1290-3	1291	1292-1	1293-1	1296-3
	1296-6	1297	1299	1300	1312	1313	1314
	下川原						
	1296-1	1318	1320-1	1321	1322	1325	1326
	1328-1	1331-1	1332-1	1335-1	1337-2	1337-4	1337-5
	1337-9	1337-10	1337-12	1337-13	1337-16	1337-18	1337-19
	1337-20	1337-23	1337-24	1337-25	1337-28	1337-29	1337-30
	1337-34						
	向田						
	1338	1339	1339-3	1339-4	1339-5	1340	1341
	1342	1343	1344	1345	1346	1347	1353-2
	1353-3	1357	1358	1359	1360	1361	1362
	1363	1364	1367	1370-1	1370-2	1371	1373
	1374-1	1374-2	1375	1376	1377-1	1378	1379-1
	1379-2	1380-1	1381	1383	1384	1385	1386
	1387	1388	1392	1393	1396	1397	1398
	1399						
	橋口						
	1571	1572	1573	1575	1576-2	1577	1578
	1579	1583	1584-1	1585-1	1585-2	1585-3	1585-4
	1585-6	1589-1					
	門田						
	1592-1	1592-4	1593-1	1594-1	1595	1596	1597-1
	1598-1	1599-1	1599-3	1602-1	1604	1605	1606
	1607	1608-1	1610-1	1611-1	1612-1		
	小山口						
	1637	1638	1639	1643-1	1643-2	1654-1	1654-2
1657	1658	1659	1662	1663	1666	1668	
1669-3	1669-4	1669-6	1669-9				
西ノ原							
2327	2328	2330-2	2333	2334-1	2334-2	2334-3	
2334-4	2334-6	2334-8	2334-9	2334-10	2335-1	2335-2	
2336-1	2336-2	2337	2338	2354-1	2354-2	2356-1	
2356-2	2356-3	2357	2358	2360	2361-1	2361-2	
2361-3	2362	2364-1	2364-3	2364-4	2364-5	2372	
2374	2375	2376-1	2376-2	2377-1	2377-2	2378	
2379-1	2379-2	2380	2381	2382-2	2382-3	2382-4	

地区 区域番号	区域							備考
地区B-2 牧園町下中津川	西ノ原							
	2382-5	2385-2	2385-3	2388-1	2388-3	2392	2393-1	
	2393-2	2393-3	2394					
	星合原							
	2553	2553-2	2555	2556-1	2556-2	2557	2558-1	
	2558-2	2559	2562	2563	2564	2565	2566	
	2568-2	2573	2574-1	2574-2	2574-3	2574-4	2574-5	
	2574-6	2574-7						
	地頭原							
	2674-4	2676	2681-1	2682-1	2682-2	2682-3	2682-4	
	2682-5	2683	2684-1	2684-2	2685-1	2685-3	2685-4	
	2686-1	2687-1	2687-2	2687-3	2688-1	2690	2691	
	2692-1	2694	2695-1	2695-3	2696	2697-1	2698-1	
	東平							
	2702							
	食田							
	2793-2	2793-3	2793-4	2794-1	2795-1	2795-4	2795-5	
	2796	2796-1	2796-2	2801-14				
	大内迫							
	2813-1	2813-2	2814-1	2815-3	2815-4	2816	2817	
	2818-1	2819-1						
	大人形							
	2846-1	2847	2848-1	2849	2850-1	2851-1	2851-2	
	2852-1	2854-1						
	櫻迫							
	2862-1	2865-1	2869-1	2870-1	2871-1	2873-1	2873-2	
	2873-3	2873-4	2875-1	2878-1	2878-2	2878-4	2878-5	
	2879-3	2879-4	2880	2881	2882-1	2882-2	2883	
	2887-1	2889-8	2892-1	2892-3	2892-4	2893	2894-3	
	2894-4							
	船窪							
	2898-1	2899-1	2899-3	2900-1	2901-1	2901-2	2902-4	
	2903	2904-1	2905-1	2906-1	2908-1	2909-1	2910-2	
2910-3	2910-4	2910-6	2910-7	2910-10	2910-11	2910-14		
2910-15	2910-18	2910-19	2912	2914-1	2914-2	2915		
2916-1	2917-1	2919-1	2921-1	2922-4	2923-1	2924-2		
2924-9	2925	2934-1	2934-3					
稼原								
2935-1	2935-3	2935-5	2935-6	2935-7	2935-13	2936-1		
2936-2	2939-1	2939-2	2939-4	2940-1	2941-1	2941-3		
2941-4	2943-1	2945-1	2946-1	2946-3	2946-7	2946-8		
2949-2	2950-1	2950-2	2951-2	2952-1	2953-2	2955-1		
戸ノ迫								
2956-1	2956-2							
迫田								
2997-7	2997-14	2998-1	2998-2					
水流								
3000-2	3000-6	3000-10	3000-11	3005-1	3005-2	3007		
3008-2	3009-1	3010-1	3010-2					
牧園町持松	稼原							
688-1	688-5	690-1	690-3	692-1	692-4	692-5		
694-1	695	696	697-1	697-3	699-1	699-2		
700	700-1	701-1	702	704-2	704-3	704-7		

地区 区域番号	区域							備考
地区 区域番号 牧B-3 牧園町持松	笹段前田							
	1452	1453	1454	1455	1456	1457	1458	
	1459-1	1459-2	1460	1461	1462-9	1463-1	1464-1	
	1465-1	1466	1467	1468-1	1470-1	1471-2	1472	
	1473	1475-1	1475-2	1476	1478	1479	1480	
	1481-1	1482-1	1482-2	1483-1	1483-3	1483-4	1486-1	
	四郎迫							
	1513-2	1514-2						
	川久保							
	1547	1548-1	1548-3	1549-1	1549-2	1549-3	1550	
	1550-1	1551-1	1552	1553-2	1553-4	1554-1	1554-2	
	1554-3	1555-4						
	下溝							
	1558	1560	1562-1	1563-1	1563-4	1563-7	1563-9	
	1565-2	1566						
	佐敷段							
	1644	1645-2	1646-1	1646-2	1646-3	1646-4	1646-5	
	1646-6	1646-7	1647-1					
	佐敷迫							
	1650	1651-1						
	段床							
	1741-1	1754-1						
	犬ノ迫尻							
	1786-1							
	深迫							
	1788-2	1788-3	1788-4	1788-5	1789-3	1791-1	1791-2	
	岡							
	1850-2	1856						
	甲辺原							
	1899-7							
	植村前							
	1968	1970-1	1970-2	1973-1	1973-2			
	植村							
	1974	1975	1982	1983				
	下村							
	1987	1989-2	1990	1991	1992	1993	1994-1	
	1995	1996	1997					
	猿内							
	2008-2	2009-1	2010-1					
	大渡口							
	2068-3							
	向中春							
	2129-1	2132-1	2134-5	2134-6	2134-17	2135-3	2138-3	
	2138-7	2138-8						
	市後原							
	2143-10							
	市後柄							
	2146	2148-1	2148-3	2148-4	2149	2150-1	2150-2	

地区 区域番号	区域							備考
牧B-3 牧園町持松	市後柄 2150-3 2160-1	2154	2156	2157	2158-1	2158-2	2159	
	大合原 2306-1	2306-2						
	柴立 2398-1							
	冷水段 2463							
牧B-4 牧園町持松	前田 2-1 7-3	3-1 7-4	4	5-1	6-3	6-4	6-5	田 20.10 ha 畑 0.23 ha 農業施設 0.34 ha
	天水堂面 47-3	47-4	47-5					
	内恒見 67-1	67-2						
	竹下 76-1	76-2	76-3					
	小原山 167-1 173-8	167-2 174-5	167-3 174-23	169-1	169-3	172-2	173-1	
	皆越 176 185	177 186	178 187	179 188	181	182	183	
	廣池 257 264 274-2	258 265	259 267	260 268	261 269	262 270-1	263 274-1	
	炭床 279-1 285 292 297-1	279-2 286 293 297-2	280 287 295-1 298-1	281 288 295-2 298-2	282 289 296-1	283-1 290 296-2	283-2 291 296-3	
	臼崎前田 322-1 328-1 337-1	323-1 328-2 338-1	323-2 329	324-1 330	325-1 331	327-1 332-1	327-3 335	
	總谷 347-4	347-5	347-9	349-5				
	佛前 544-1	546	547-2	552-1	552-2	552-3	552-4	
	猿喰 556-1 558-3	557-1 558-4	557-2	557-3	557-4	558-1	558-2	
	山鳥田 578-1	579-2	580	583				
	眞方 615-1 617-2	615-2 617-3	615-4 618-1	616-1 618-2	616-2 618-3	616-3 618-4	617-1 618-5	

地区 区域番号	区 域							備考	
霧A-1 霧島田口	眞方 619-1 619-2 619-3 620-1 620-2 620-3 620-4 622-1 622-2 622-3 622-4 622-5 622-6 622-7 622-8 623-1 623-2 623-3 623-4 623-5 623-6 623-7 623-8 623-9 625-2 627-1 627-2 627-3 628-1 628-2 628-3 628-4 628-5 628-6								
	平原前 834-1 834-2 834-3 834-4 834-5 834-6 834-7 834-8 839-1 839-2 839-3 839-4 839-5 839-6 839-7 839-8 839-9 840-1 851-1								
	狩田 859-1 859-2 859-3 859-4 859-5 859-6 859-7 859-8 859-9 859-10 859-11 859-12 859-13 859-14 859-15 864								
霧A-1 霧島田口	神田 245 246-4 264-1 264-2 264-3 264-4 264-5 264-6 264-7 265-1 265-2 265-3 265-4 265-5 265-6 265-7 265-8 265-9 265-10 266-1 266-2 266-3 266-4 267-1 267-2 267-3 267-4 268-1 268-2 268-3 268-4 269-1 269-3 279-1							田 144.75 ha 畑 24.71 ha 樹園地 0.12 ha 農業施設 1.78 ha	
	山之上 302-1 322-1 322-2 322-3 322-4 322-5 322-6 326-2								
	中島 383 384 385-1 385-2								
	乗越 386								
	桑原 428 429-1 429-2 430-1 430-2 433 434 435 436 437 438-1 439-1 439-4								
	前田 269-2 465-1 465-2 465-4 466-1 466-2 466-3 466-4 466-5 466-6 470-1 470-2 470-3 470-4 470-5 470-6 470-7 471-1 471-4 471-5 471-6 473-3 473-5 473-6 473-7 473-8 473-9 473-10 473-11 473-12 473-13 473-14 473-15 473-16 475-1 475-3 475-4 475-5 475-6 475-7 475-8 475-9 475-10 478-1 478-2 478-3 478-4 478-5 478-6 478-7 478-9 478-10 478-11 479-1 479-2 479-3 479-4 479-5 479-6 479-7 479-8 480-1 480-2 480-3 480-4 484-1 484-2 484-3 490-1 490-2 490-3 490-4 490-6 490-7 490-8 490-9 490-10 490-11 490-12 491-1 491-2 491-3 491-4 491-5 491-6 491-7 491-8 492-3 492-4 492-5 531-1 532 533-1 533-2 533-3 533-4								
	七夕田 546-1								
	原口 636-1 636-2 687 698 699 700 701 702 703								
	上之原 771 774-1								
	塩井 782-1 782-3 782-4 782-5 782-6 782-7 782-9								

地区 区域番号	区 域							備考
霧A-1 霧島田口	塩井 782-10	782-11	787-1	787-3				
	園田 869-1	870-1	870-2	870-3	871-1	871-2	871-3	
	871-4	871-5	871-6	871-7	871-9	872	872-1	
	872-2	872-3	872-4	872-5	873-1	873-3	873-4	
	873-5	874	896-1	902-1	903-2			
	山下 943	944-1	946	947	948-1	948-2	949-1	
	949-2	950-1	950-2	950-3	950-4	951-1	951-2	
	951-3	951-4	951-5	952-1	952-2	953-1	953-2	
	954-1	974-1	975	978-2	980	981	982	
	983	986-1	987	988	989	990	996	
	999-1	1003-1	1008	1010				
	池田 1149-1	1150-1	1150-2	1151-1	1152-1	1152-2	1153	
	1154-1	1154-2	1155	1156	1157	1158	1159	
	1165-1	1165-4	1166-1	1166-4	1167-1	1175	1176	
	1177	1178	1179-1	1180-1	1181-1			
	柿木原 1205-1	1205-2	1206-1	1206-3	1207	1209	1219-1	
	古川 1224-1	1224-2	1225-1	1225-2	1225-3	1226-1	1227-1	
	1228-1	1228-2	1229-1	1229-2	1230-1	1230-2	1231-1	
	1232-1	1234-1	1234-2	1235-1	1237-1	1237-2	1238-1	
	1238-2	1240-1	1241-1	1241-2	1242-1	1243-1	1271-4	
	坂元 1271-1	1271-2	1271-3	1271-7	1279-1	1280-1		
	野辺田 1305	1306	1308-2	1308-3	1308-4	1308-5	1309	
	1310-1	1311	1312-1	1313	1314	1315-1	1316	
	1319	1323	1324	1325	1326-1	1327-1		
	下真田 1365-1	1366-1	1368	1369	1370	1371	1372	
	1373	1374	1375	1376	1377	1378	1379	
	1381	1383	1384	1385	1387	1389	1391-1	
	1392	1394-1	1397-1	1398-1	1403-1	1404-1	1404-2	
	1405-1	1407	1408	1410	1412-1	1413	1414-1	
	山小田 1420-1	1422	1423-1	1426-1				
	上真田 1478-1	1479-1	1480-1	1491-1	1492-1	1493-1	1494-1	
	1495-1	1496-1						
	大迫 1510-1	1512-1	1513-1	1513-5	1513-7	1513-8	1518-1	
	1518-4	1518-6	1524-1	1525-2	1540-1	1540-3	1540-4	
	1540-7							
	東入野 1568-9	1568-13	1568-14	1568-15				
	西入野 1590-19							

地区 区域番号	区域							備考
霧A-1 霧島田口	桑木ヶ谷							
	1601-7	1601-17						
	中山田							
	1616-3							
	下市後柄							
	1627-1	1627-2	1631-2	1632-1	1632-2	1632-4	1632-5	
	1632-7	1633-1	1633-5	1634-1	1634-6	1634-7	1634-12	
	1635							
	上市後柄							
	1638-1	1638-4	1638-10	1638-11	1639-1	1640-3	1642-1	
	1644-2	1644-3	1645-1	1646-2	1646-6	1647-3	1647-10	
	1651-2	1653-3	1654-1	1655-3	1656-1			
	水流山							
	1662-10	1662-12	1662-15	1662-20	1663-7	1663-12	1663-35	
	1663-37	1663-38	1663-39	1663-41	1663-42	1668-4	1668-6	
	1668-9	1668-12	1669-2	1669-11	1670-2	1670-4	1671-1	
	1672-4	1672-6	1672-8	1672-25	1674-1			
	猿打							
	1680-3	1680-4	1680-7	1681-2	1681-3	1681-9	1681-12	
	1681-15	1681-17	1681-20	1681-28	1681-42	1681-50	1681-51	
	1681-154	1682-9	1682-11	1682-15	1682-16	1682-17	1682-18	
	1682-19	1682-21	1682-22	1682-23	1682-25	1682-26	1682-27	
	1682-34	1682-35						
	横岳							
	1686-1	1686-2	1686-9	1689-9	1689-11	1689-16	1689-20	
	1689-24	1689-26						
	平木場							
	1692-1	1692-4	1692-6	1692-8	1692-10	1692-14	1692-16	
	1694-27	1694-28	1695-1	1695-2	1696-5	1696-15	1696-21	
	1696-24	1696-32	1697-1					
	柳ヶ渡							
	1711-10	1712-1	1712-2					
	下臼木原							
	1751-1							
	上臼木原							
	1773	1777	1778					
	赤松ヶ入野							
	1779-5	1781-9	1781-12	1781-15	1781-16	1781-17	1781-18	
	1781-19	1781-20	1781-21	1781-22	1781-23	1781-28	1781-29	
	1781-30	1781-31	1781-32	1781-33	1781-34	1781-35	1781-36	
	1781-37	1781-38	1781-39	1781-40	1781-41	1781-42	1781-44	
	1781-45	1781-53	1781-54	1781-55	1781-69	1781-102		
	堅山							
	1782-9	1782-10	1784-7	1785-2	1786-1	1786-2	1786-4	
	1786-8	1786-17	1787-2	1787-8	1787-12	1787-14	1787-20	
	1788-1	1788-4	1788-6	1788-14	1788-17	1788-18	1788-20	
	1788-27	1788-42	1788-43	1788-44	1791-3	1791-6	1793-1	
1793-5	1794-1	1795-1	1795-3	1795-8	1796-1	1796-2		
1796-16	1796-20	1798-3	1798-5					
横道								
1799-1	1799-17	1799-19	1799-24	1799-35	1799-37	1799-85		
1799-86	1799-88	1799-100	1799-114	1799-125	1799-137	1799-148		
1799-151	1799-167	1799-192	1799-193	1799-194	1799-195	1799-196		

地区 区域番号	区 域							備考
霧A-1 霧島田口	横道							
	1799-197	1799-199	1799-200	1799-201	1799-209	1799-210	1799-211	
	1800-1	1800-8	1800-20	1800-28	1800-29	1800-30	1800-31	
	1800-32	1803-1	1803-6	1803-13	1804-1	1804-3	1804-4	
	1805-1	1805-4	1805-6	1805-14				
	草場							
	1807-1	1807-2	1807-3	1807-4	1807-5	1807-6	1807-9	
	1807-10	1807-11	1807-12	1807-24	1807-25	1807-28	1808-1	
	1808-3	1808-20	1808-21	1808-35	1809-1	1810-2	1811-6	
	1823-12	1824-1	1825-2	1825-3	1825-4	1825-6	1825-9	
	1825-10	1825-40	1825-41	1825-42	1825-60	1825-61	1825-62	
	1825-63	1825-64	1825-65	1825-66	1825-67	1825-68	1825-69	
	1825-70	1825-71	1825-73	1825-74	1825-75	1825-85		
	山神原							
	1831-3	1832-15	1832-26	1833-1	1833-2	1833-3	1833-4	
	1833-8	1833-10	1834-7	1834-8	1835-1	1835-2	1838-2	
	1838-3							
	野神谷							
	1846-9	1849-1	1849-2	1861-1	1861-2	1861-5		
	西堀							
	1867-3	1867-4	1867-5	1867-6	1867-7	1867-8	1867-9	
	1867-10	1871-1	1872-1	1875-11	1875-12	1875-13	1875-14	
	1875-15							
	栢ヶ峯							
	1970-1	1970-2	1970-3	1971	1972-1	1973-1	1975-1	
	1976-2	1977-1						
	栢田							
	2052-1	2053-1	2054	2055	2057-2	2057-5	2058-1	
	2059-1	2060-1	2062-1	2062-2	2063	2064	2066	
	栢田原							
	2086-1	2086-2	2093-1	2093-5	2093-8	2094-1	2094-7	
	2095-1	2095-3	2095-6	2095-8	2096-2	2096-4	2096-7	
	2097-1	2097-7	2097-12	2097-13	2097-14	2097-16	2097-27	
	2097-28	2098-1	2098-2	2098-4				
	野神山							
	2101-1	2101-6	2102-1	2102-3	2104-3	2104-5	2104-6	
	2106-1	2106-4	2107-1	2108-1				
	遠目塚							
	2121-2	2121-3	2121-4	2121-5	2122-4	2122-5	2122-7	
	2122-9	2122-10	2122-12	2131-4	2131-5	2131-6	2134-6	
	2134-7	2135-1	2136-1	2136-3	2138-3	2139-1	2139-2	
	2139-3	2139-4	2139-6	2139-8	2140-1	2140-18	2140-19	
	2142-14	2144-4	2144-6	2145-3	2145-12	2146-12	2147-3	
	2147-4	2148-5	2148-6	2148-7	2148-9	2148-10	2148-11	
	2149-7	2149-8	2149-9	2150-16	2150-35	2150-36	2150-37	
	2150-42	2150-43	2150-44	2154-1	2154-2	2154-3	2154-10	
	2154-15	2155-2						
赤松段								
2158-3	2159-1	2159-2	2159-5	2159-6	2159-10	2160-1		
2160-2	2160-3	2165-7	2165-20	2166-1	2166-2	2166-3		
2166-4	2168-1	2168-2	2168-3	2170-1	2181-1	2182-1		
2182-2								
仮屋原								
2205-1	2205-2	2205-3	2209	2210-1	2210-4	2210-6		
2211-1	2211-2	2211-3	2211-4	2211-6	2217-5	2217-6		

地区 区域番号	区域							備考
霧A-1 霧島田口	仮屋原							
	2218-3	2219-1	2219-2	2219-5	2220-2	2220-7	2220-8	
	2220-15	2223-1	2225	2227-4	2227-14	2227-18	2231-1	
	2236-7							
	戸崎原							
	2248-1	2248-5	2250-1	2250-4	2251-1	2256-1	2256-2	
	2257-3	2257-7	2258-1	2258-3	2265-3	2265-4	2265-6	
	2265-8	2265-9	2265-10	2265-11	2265-13	2266	2267-2	
	2268-1	2268-2	2268-3	2268-4	2268-5	2268-6	2268-7	
	2268-12	2270-2	2270-5	2271-1	2272-1	2273-1	2273-2	
	2273-4	2273-5	2273-6	2273-7	2273-8	2273-9	2273-10	
	2274	2277-1	2277-2	2277-3				
	祓谷							
	2282-2	2282-3	2282-4	2282-14	2283-2	2284-1	2284-3	
	2284-4	2284-5	2285-4	2285-5	2285-7	2285-47		
	上梅北							
	2336-3	2337-9	2337-15	2337-26	2337-36	2337-45	2337-47	
	2337-53	2337-63	2337-67	2337-70	2337-74	2337-82	2337-87	
	2340-2	2340-3	2344-10	2345-5	2345-9	2345-10	2345-11	
	2345-12	2345-15	2348-1	2348-4	2348-5	2348-6	2348-7	
	2348-8	2348-9	2355-2	2356-2	2357	2361-1	2361-2	
	2361-3	2361-4	2361-5	2361-6	2361-8	2362	2363-2	
	2363-16	2364-1						
	梅北尻							
	2372-1	2372-2	2372-3	2373-2	2373-8	2374-1	2374-2	
	2374-3	2374-4	2375	2377-1	2377-2	2377-4	2378-1	
	2378-2	2378-3	2378-6	2384-1	2384-2	2384-3	2385-1	
2385-2	2385-3	2386-1	2386-2	2386-3	2386-8	2388-25		
戸崎								
2479-1	2479-2	2479-3	2479-10	2479-11	2479-12	2479-25		
2479-27								
白土								
2734-2	2735-4	2735-5	2738-2	2740-7	2740-8	2740-9		
2740-10	2740-11	2740-12	2740-13	2740-14	2740-15	2741-3		
2741-5	2743-18	2745-5						
赤谷								
2784-1	2785-1	2787-1	2794-4	2796-2	2797-1	2798-1		
2799-1	2800-6	2800-7	2801-1	2801-2				
中原								
2804-1	2805-2	2806-6	2806-7	2811-1	2814	2820-1		
2823-1	2845-1	2846-1	2846-2	2846-3	2848-2	2849-1		
2850-6	2851-3	2853-1	2853-6	2853-8	2853-9	2853-10		
2853-11	2853-12	2854-1	2854-2	2855-4	2857	2859		
2860	2861	2862-1	2862-3	2868-1	2869-1	2869-2		
2870	2872	2877	2878	2879	2880	2882		
2883	2884	2885						
湯之口								
2900-1	2908-1	2908-2	2908-3	2909-1	2909-2	2909-3		
2909-4	2914-5	2914-6	2914-7	2914-8	2964	2965-1		
2965-2								
道ヶ迫								
2997-1	2998-1	2998-3	2999-1	3000-1	3052-1	3053-3		
霧島川北								
二反田								
267-1								

地区 区域番号	区 域							備考
霧A-1 霧島川北	下桑原							
	1	2	3	4	5	6	7	
	8-1	9-1	10	11	12	13-1	14-1	
	25-1							
	本池							
	30-1	34-3	35-1	35-4	36	37-1	38-1	
	39	41-1	44	45	46	47	50-1	
	52-1	53-1	56	57	58	61-1		
	迫田							
	63-1	63-2						
	豊後田							
	115-1	117-1	119-2	120-1	120-2	121	122-1	
	122-2	123	125	143	144	145-1	145-2	
	147							
	下脇							
	152-1	152-3	152-17	153	154	155	156	
	158-1	158-2	160	161-1	163	172	173-1	
	173-2	175-1						
	前田							
	176-1	177-1	178-1	179-1	180-1	181-1	181-3	
	182-1	183-1	184	185-1	187-1	187-4	188-1	
	189-1	190-1	191-1	192-1	193-1	194-1	194-3	
	195-1	196-1						
	川原田							
	206-2	207-1	209-1	210-1	212-1	213-1	215-1	
	216-1	217-3	227-1	228-1	228-2	228-3	229-1	
	230-1	233-1	234-1					
	二反田							
	247-1	247-2	248-1	249-1	250-1	250-2	252-1	
	252-4	253-1	254-1	254-2	254-5	263-1	265-1	
	266-1	268-1	270-1					
	後谷							
	358	359	360-1	362-1	364			
	小丸							
	370	372	375	377	379-1	379-2	395-1	
	396	397	398	399	400			
	大丸							
	402	404-1	406-2	407-1	407-2	411-1	433-1	
	438							
	宮前							
	535-1	537	538-1	539-1	540-1	540-2	540-4	
	541	542	543-1	555	556-1	557	558-1	
	560-2	561-2	567	568-1	578-1	579-2	579-3	
	588	589	591	592	593	595-1	596	
	楠元							
	605-1	606	607	608	609	610-1	611-4	
	617	619-1	619-3	619-4	625	626	627	
628	629	630	631	632-1	632-2	633		
634	636	639	640					
永迫								
737-1	738	740	743-8	755	757	758-1		
758-2	759							

地区 区域番号	区 域							備考	
霧A-1 霧島川北	八窪 783-6								
	馬揃 854	863-1	863-2	863-3	864-2				
霧A-2 霧島大窪	向田 4-1 13-1 20-2 48-1 57-1 69	4-2 16-1 26-2 48-3 59-1 72-1	5-1 16-2 41-1 49-1 60 73-2	5-2 16-3 44-1 50-2 61-1	6-1 19-1 45 54-2 62	12-1 19-2 46-1 55-2 62-1	12-2 20-1 47 56-1 67	田 16.34 ha 畑 3.94 ha 樹園地 2.94 ha 農業施設 0.17 ha	
	相尾 502 528 552 563-17 563-76 563-89 563-110 563-120 563-133	506 529 557 563-59 563-79 563-95 563-112 563-122	510 530 563-7 563-61 563-81 563-100 563-113 563-124	512 532 563-9 563-65 563-83 563-102 563-115 563-125	521 539 563-11 563-67 563-84 563-103 563-116 563-127	525 540 563-12 563-68 563-85 563-105 563-117 563-129	526 549 563-14 563-71 563-88 563-108 563-119 563-131		
	宮下 572-1 647 659-1	572-2 647-1 660	573-3 648-1	634 648-2	635 650	636-2 651	640-1 658		
	小窪 718-1 719-4 755-2	718-2 719-5 755-3	718-3 719-6	718-4 719-10	718-5 719-11	718-6 719-12	719-3 719-13		
	倉迫 847-2								
	菅谷 851-2	852-1	852-2	852-8	853				
	鍋窪 867-1 867-14 874-2 874-16 874-25 899-6	867-2 867-15 874-3 874-17 874-26	867-5 867-16 874-5 874-18 874-28	867-6 867-19 874-9 874-20 899-1	867-10 867-20 874-11 874-21 899-2	867-11 867-21 874-12 874-22 899-3	867-12 867-22 874-15 874-23 899-5		
	川上 913-7 950-5	943-2 950-6	943-7 950-7	943-10 950-8	943-12 950-9	943-13	950-1		
	湯之迫 1019-1	1019-3	1020-2	1020-3	1020-11				
	小迫 1134	1135	1137-1	1138-1					
	芹迫 1388-1 1390-1	1389-1 1390-3	1389-2 1391-1	1389-6 1391-4	1389-8	1389-9	1389-10		
霧B-1 霧島永水	笹之段 3794-1	3801-1	3802-1	3803-1	3803-2	3805-1	3832-4		田 17.93 ha 畑 46.88 ha 樹園地 1.75 ha 農業施設 1.04 ha

地区 区域番号	区 域							備考
霧B-1 霧島永水	猶ヶ迫							
	4080-3	4081-1	4081-3	4085-1	4085-2	4085-4	4089-1	
	4089-2	4089-3	4120-1	4121-1	4122-1	4123-1	4124-3	
	4153-1	4154	4155	4163-1	4164-2	4165-1	4165-3	
	4165-10	4165-11	4165-12	4165-13	4166-1	4166-3	4168-2	
	4168-5	4168-6						
	堂ヶ迫							
	4179-1	4179-4	4179-5	4182-1	4183-1	4183-2	4184	
	4185-1	4186-3	4187-1	4187-3	4187-6	4187-7	4188-1	
	4188-3	4188-4	4189-1	4254-1	4255-1	4259	4261-1	
	4261-2	4262	4264-2	4265-2	4273-1	4273-2	4279-1	
	4279-2	4279-3	4279-4	4281-2	4282-1	4282-2	4283	
	4284-1	4284-2	4288-1	4291	4292	4293	4294	
	4298	4299	4310-1	4312-1	4314-1	4314-2	4314-6	
	4314-8	4314-10	4314-11	4320-1	4323-1	4324-1	4325-1	
	鳥越							
	4328-1	4328-2	4328-3	4330-1	4330-2	4331-1	4331-2	
	4331-3	4333-1	4333-2	4333-5	4334-1	4335	4336-1	
	4336-6	4337-1	4337-5	4342	4345-1	4345-2	4346-1	
	4346-2	4347-1	4347-5	4348-1	4350-1	4363-2	4363-3	
	4363-4	4363-5	4363-6	4371-1	4371-2	4371-3	4372-1	
	向井田							
	4383-2	4384-1	4384-2	4385-1	4385-2	4386-1	4386-2	
	4387-1	4389-1	4390-1	4390-2	4393-1	4393-2	4394-1	
	4398-1	4398-2	4414-1	4415-1	4415-2	4417-3	4419	
	4429-1	4429-2	4429-3	4429-4	4429-5	4430-1	4430-2	
	4430-3	4430-4	4438-1	4438-2	4438-3			
	宮迫							
	4466-13	4466-28	4475-1	4476-1	4476-2	4477-1	4483-1	
	4484-1	4485-1	4486-1	4487-1	4488-1	4489-1	4491-1	
	4492-1	4493-1	4496-1	4498-10	4499-1	4501-1	4502-1	
	4503-1	4504-1	4508	4509	4511	4512	4513	
	4514-1	4514-2	4514-3	4514-4	4514-5	4514-6	4514-7	
	4514-9	4514-10	4514-13	4514-15	4514-16	4514-18	4514-19	
	4514-20	4514-21	4514-23	4514-28	4514-29	4514-30	4514-31	
	4514-32	4514-35	4514-54	4514-55	4514-56	4514-57	4514-58	
	4522							
	松ヶ迫							
	4654-1	4655	4656-2	4657	4658-1	4658-2	4659-1	
	4659-2	4659-3	4659-4	4659-10	4660-1	4660-5	4660-6	
	4660-7	4660-8	4669-1	4669-2	4669-3	4669-5	4669-6	
	4669-7	4669-9	4670-1	4676-3	4676-5	4676-6	4676-8	
	4678-5	4678-6	4679-1	4679-2	4680-1	4681-1	4681-2	
	4681-3	4681-5	4681-6	4682-1	4682-2	4682-3	4683-1	
	4683-2	4684-1	4685-1	4685-2	4685-4	4685-6	4685-7	
	4685-8	4685-9	4686-1	4686-2	4687-1	4687-2	4688	
	4689-1	4690-5	4690-6	4690-7	4691-1	4691-2	4692-4	
	松ヶ原							
	4725-1	4725-2	4725-3	4727-1	4727-3	4735-1	4735-2	
	4735-4	4735-5	4735-6	4735-7	4735-11	4735-12	4735-13	
	4735-14	4735-15	4735-16	4735-17	4735-18	4735-24	4735-28	
	4735-31	4737-1	4738-1	4738-2	4738-3	4738-7	4738-8	
	4738-9	4738-10	4738-11	4738-12				
	中迫							
	4765-1	4766-1	4767-1	4768-1	4769-1	4770-1	4770-2	
	4770-3	4770-4	4770-5	4770-6	4770-7	4770-8	4770-9	
	4770-11	4770-12	4770-13	4770-14	4770-15	4771-1	4791-1	

地区 区域番号	区 域							備考
霧B-1 霧島永水	王子原 4856-1 4863-1 4905-1 4955 馬渡迫 5039-7 牧内迫 5132-1 5134-4 5212-1 5220-4 5222-2	4857-1 4864-1 4908-1 5039-8 5132-2 5134-5 5213-1 5220-5 5222-3	4857-2 4890-3 4914-1 5040-1 5132-3 5136-3 5215-1 5221-1 5222-4	4859-1 4891-2 4914-2 5040-4 5133-1 5210-1 5215-2 5221-2 5223-1	4859-2 4891-5 4920-2 5133-3 5210-3 5215-3 5221-3	4860-1 4892-1 4920-5 5133-4 5210-4 5220-1 5221-4	4861-1 4904-1 4931-1 5134-3 5211-1 5220-2 5222-1	
霧B-2 霧島永水	小瀬戸 2770-1 2770-11 2788-1 法ヶ崎 2790-1 2797-7 2797-16 2797-25 2797-37 2797-47 2797-64 2803-14 中原迫 2815-1 2817-1 2825-15 2825-37 中原 2833-1 2842-3 2844-7 2846-1 2846-13 2846-38 曲迫 2865-1 2914-2 2921-1 萩原 2999 竹下 3037 3044-1 3053 道ヶ迫 3074-1 3080-1 3087-1 年ノ神 3121-1 3121-8	2770-3 2782-1 2788-3 2790-2 2797-8 2797-17 2797-27 2797-38 2797-48 2797-103 2805 2815-2 2817-2 2825-16 2825-38 2833-2 2842-4 2844-8 2846-2 2846-14 2846-42 2865-2 2914-3 2921-2 3000-3 3039-1 3045 3067 3075 3081 3087-2 3121-2 3122-1	2770-4 2783-1 2788-4 2790-3 2797-9 2797-18 2797-30 2797-39 2797-49 2797-106 2808-3 2815-5 2821-6 2825-17 2829-17 2835-2 2842-5 2844-19 2846-3 2846-15 2848-1 2877-10 2916-1 2922-1 3040 3047 3068 3076 3082-1 3087-2 3121-3 3122-2	2770-5 2783-2 2789-1 2794-1 2797-10 2797-19 2797-31 2797-40 2797-50 2797-107 2815-8 2824-13 2825-18 2830-7 2835-3 2842-6 2845-1 2846-4 2846-16 2848-3 2879-1 2916-2 2922-2 3041 3048 3069 3077 3082-3 3087-2 3121-4 3123	2770-6 2784-2 2789-4 2794-2 2797-11 2797-20 2797-32 2797-41 2797-51 2797-122 2815-9 2825-1 2825-19 2830-11 2841 2842-11 2845-2 2846-10 2846-21 2848-7 2879-2 2917-2 3042 3049 3078-1 3083-1 3121-5 3124	2770-9 2784-3 2797-1 2797-13 2797-21 2797-35 2797-42 2797-51 2797-149 2816-2 2825-4 2825-20 2842 2844-1 2845-3 2846-11 2846-22 2849-1 2911-1 2918-2 3043-1 3051 3078-2 3083-2 3121-6 3125	2770-10 2784-4 2797-6 2797-15 2797-22 2797-36 2797-43 2797-55 2803-13 2816-3 2825-5 2825-32 2842-2 2844-6 2845-4 2846-12 2846-23 2858-1 2914-1 2920-1 3043-2 3052 3079-1 3084-1 3121-7 3126-1	田 15.72 ha 畑 35.37 ha 樹園地 21.71 ha 農業施設 2.60 ha

地区 区域番号	区 域							備考
霧B-2 霧島永水	年ノ神 3127-1 3139 3150-2	3129 3140-1 3153-1	3132-1 3142-1 3154-2	3133-1 3147 3155-1	3136-1 3148 3155-1	3137-1 3149 3150-1	3137-2 3150-1	
	溝田 3184 3190-1	3185 3190-2	3186-1 3190-3	3187-1 3202-1	3188 3204-1	3189-1	3189-2	
	芋ヶ迫 3229-1	3230	3232					
	溝田岡 3236-1	3236-2						
	林ヶ塚 3280-3 3285-1	3280-18 3286-15	3280-20	3282-1	3282-3	3282-10	3284-1	
	小手 3303-5	3303-7	3303-25	3303-42	3303-43	3311-1		
	真開 3517-6	3521-1						
	打添 3559-14	3559-15						
	トンダン 3586-1	3586-10	3588					
	知良志迫 3909-10	3909-11	3909-31					
	上外戸 3925-2 3928-3	3925-5 3928-6	3925-22 3929-2	3925-24 3929-4	3926-1 3930-7	3926-3 3933-1	3926-6 3933-5	
	廐原 3934-5	3934-8						
	鬼ヶ迫 3971-1 3971-27 3973-13	3971-3 3971-29 3973-15	3971-6 3973-2 3973-20	3971-7 3973-5 3974-1	3971-8 3973-9 3974-2	3971-25 3973-10 3974-3	3971-26 3973-11 3974-4	
	奈良ヶ迫 3978-8 3989-5	3978-14 3989-15	3984-1 3995-3	3984-2	3984-3	3984-4	3985-2	
	萩之段 3996-1 3999-3 4000-9 4007-4	3996-2 3999-8 4000-10 4007-5	3996-4 4000-2 4000-12 4007-7	3998-1 4000-3 4000-13	3998-6 4000-4 4007-1	3999-1 4000-5 4007-2	3999-2 4000-8 4007-3	
隼A-3 隼人町嘉例川	岩井戸 3608 3615-2	3610 3618	3611-1 3619	3613-1 3620	3613-2 3620-2	3614 3621	3615-1 3622-2	畑 2.14 ha 樹園地 0.72 ha
隼A-4 隼人町嘉例川	仮屋園 2090-1	2091-1						田 0.93 ha 畑 0.06 ha
	餅田 2099 2113-1	2101 2114	2109 2115-2	2110-1	2110-2	2111	2112	

地区 区域番号	区 域							備考
隼A-5 隼人町嘉例川	豆田 1927	1928-1	1929-1					田 0.31 ha
	有木迫 2023-1							
隼A-6 隼人町嘉例川	中村 1850-2	1851-1	1852-1	1852-2				田 3.30 ha
	豆田 1851-2	1890-1	1890-2	1891-1	1891-2	1894-1	1894-2	
	1894-3	1910-1	1910-2	1914-1	1917-1	1917-2	1917-3	
	1917-4	1920-1						
	北山 3853-1	3853-2	3853-3	3856-1	3856-2	3856-3		
隼A-7 隼人町嘉例川	大圃 2131	2132-1	2133	2135-1				田 0.99 ha
	堂地 2189	2190-1	2195-3					
	川原田 2202	2205	2206					
隼A-8 隼人町嘉例川	下田 2358-2	2363-1	2363-3	2364-1	2366-1			田 0.82 ha
	内ヶ迫 2372-1	2372-2						
隼A-10 隼人町嘉例川	中田 2613							田 1.06 ha
	上田 2639	2640	2641	2642	2643	2644	2645	
隼A-11 隼人町嘉例川	和田 2596	2597						田 1.15 ha
	上田 2658-1	2659-1	2661-1	2661-2	2662-1	2662-2	2662-3	
	2662-4	2663-1						
隼A-12 隼人町嘉例川	扇迫 1595-1							畑 6.11 ha 樹園地 0.71 ha
	津風呂 2495-14							
	請口 2516	2517-1	4479	4480	4481-1	4481-2	4481-3	
	4481-4	4482-1	4483	4485-1	4486-1	4487-1	4488-1	
	4489-1	4490	4492-1	4493	4494	4496	4497	
	4498-1	4500	4502-1	4503				
隼A-13 隼人町松永	西ノ原 4003-1	4003-2	4004	4008-2	4008-3	4008-4	4008-5	畑 4.06 ha 樹園地 3.46 ha
	4009							
隼人町嘉例川	新池 4065-1	4065-2	4067	4068-1	4069	4070	4071-1	
	4071-2	4072	4073	4074-2	4074-3			

地区 区域番号	区 域							備考	
隼A-13 隼人町嘉例川	東原 4179-2 4184	4179-3 4185	4180 4186	4181-1 4187	4181-2 4188	4182	4183		
隼A-14 隼人町嘉例川	山口 1091-2 1123-1 1124-3 1125-7 1129-5 二月田 1190-1 1191-4 1197-3 狐ヶ迫 4007	1091-5 1123-2 1124-4 1128-3 1130-2	1091-6 1123-3 1124-5 1128-4 1130-3	1105-3 1123-4 1125-1 1129-1 1131-1	1105-5 1123-5 1125-2 1129-2 1131-2	1105-6 1124-1 1125-3 1129-3	1105-7 1124-2 1125-5 1129-4 1191-3 1197-2	田 6.04 ha	
隼A-15 隼人町嘉例川	仁礼ヶ迫 4084-2	4088-2	4088-3	4089-1	4089-2	4090-1	4093	田 0.80 ha	
隼A-16 隼人町嘉例川	三月田 4115-1	4115-3	4116					田 0.21 ha	
隼A-17 隼人町嘉例川	宮田 284-2	285-1	285-2	285-3	285-4	286		田 1.76 ha 畑 0.19 ha	
	前田 345-1 361	346 372-1	347 372-3	352 374	354 375-1	355 375-2	357 376		
隼A-18 隼人町嘉例川	矢筈 22-2	22-3	22-4	22-6	22-7			田 0.57 ha	
隼A-19 隼人町嘉例川	佐山 103 111-2	104-1 111-3	104-2 111-4	104-4 111-6	104-5	105-2	106-1	田 0.77 ha	
隼A-20 隼人町西光寺	尾黒 2961-1 2963-2 2966-4 2980-2 北原 2995-1 3000-2 3005-3 東原 3036-1 3036-9 3045-3 3050-4 3060-5 3069-1 小白原 3075 3082-3 草葉 3147-1	2961-2 2963-3 2966-5 2980-3	2961-3 2963-4 2975-1 2980-15	2961-4 2963-5 2975-2	2961-5 2963-6 2975-3	2961-7 2966-1 2975-4	2963-1 2966-3 2980-1		畑 49.90 ha 樹園地 40.46 ha 農業施設 3.78 ha

地区 区域番号	区 域							備考
隼A-20 隼人町西光寺	東十三塚							
	3805	3806	3807	3809-1	3809-2	3810	3811-1	
	3811-2	3812	3813	3814	3817	3818	3819-1	
	3819-2	3822	3823	3824	3825-1	3825-2	3827	
	3829-1	3829-2						
隼人町嘉例川	長迫							
	564							
	下原							
	584	585-1	585-3	589-1	589-2	590-1	590-2	
	591-1	591-2	592-1	593-1	594-1	601-1	601-2	
	601-3	601-5	601-6	605-1	605-2	605-4		
	前迫							
	646-1	646-3	646-4	646-5	647-2	647-3	647-4	
	647-5	647-10	648-1	648-2	648-3	648-4	648-5	
	前原							
	651-2	651-3	651-4	651-6	651-7	651-8	651-9	
	655-1	655-3	655-4	655-6	655-8	655-9	655-15	
	655-18	660-1	660-2	660-3	660-4	660-5	660-6	
	660-27	660-28	665-1	665-2	665-3	665-4	665-5	
	665-6	670-1	670-3	670-4	670-5	670-6	670-7	
	670-8	670-9	670-12	670-13	675-1	675-2	675-3	
	675-4	675-5	675-8	675-9				
	塚崎							
	700-1	700-2	722-3					
	中道							
	802-1	802-2	802-3	802-4	802-7	802-13	806-1	
	806-2	806-3	806-4	806-5	812-1	812-3	812-4	
	812-5	812-6	832-1	832-3	832-4	832-8	836-1	
	836-2	836-3	836-4	836-5	836-6	836-8	836-9	
	836-13	836-14	842-1	842-2	842-4	842-5	842-6	
	842-9	846-1	846-5	850-1	850-7	850-8	850-18	
	850-19	850-20	850-21	852-1	852-3	852-4	852-6	
	852-7	852-8	852-9	854-1	854-2	854-3	854-4	
	854-11	854-12	854-13					
	平八重							
	911-3	913-1	913-2	913-4	913-5	913-6	914-1	
	表原							
	952-3	954-1	954-2	967-1	971-1	972-1	974-1	
	987							
	尾ノ迫							
	1406-4	1442-1	1444-4	1445-1	1447-1	1447-2	1448-1	
	1448-9	1449-1	1453-1	1454-3				
	東十三塚							
	955	956	957	958	959	960	961	
	962	963	964	978	979	980	981	
	982	983	984-1	984-2	985-1			
隼A-21 隼人町西光寺	尾黒							畑 12.97 ha 樹園地 0.32 ha
	2935-2	2936						
	東十三塚							
	3831	3832	3833	3834	3835	3836	3837	
	3840	3841	3842	3846	3847	3848	3849-1	
	3849-2	3853	3854	3855	3856	3857-1	3857-2	
	3859-1	3859-2	3860	3861	3862	3863	3864	
	3865-1	3865-2	3866-1	3866-2	3867	3868	3872-1	

地区 区域番号	区 域							備考	
隼A-21 隼人町西光寺	東十三塚 3872-2 3876 3887	3873-1 3878 3888	3873-2 3879 3889	3874-1 3883-1 3890	3874-2 3883-2 3891	3875-1 3885-1 3892-1	3875-2 3885-2 3892-2		
隼A-22 隼人町西光寺	東免 2460-7 2465-11	2460-8 2465-13	2460-10	2463-1	2463-9	2463-14	2465-10	畑 2.06 ha 樹園地 0.29 ha	
隼A-23 隼人町西光寺	免下 2484-1	2484-3	2487-1	2511-4	2512	2515-1	2516-1	畑 1.90 ha	
隼A-24 隼人町西光寺	十三塚 2132-1	2142-1						畑 13.80 ha 樹園地 9.98 ha	
	中尾 2143-1	2144-1	2150	2151-1	2152	2155-1	2158		
	2159	2160	2161-1	2161-2	2162-1	2162-2	2162-4		
	2164-2	2166-2	2167	2168-1	2169	2170	2172		
	2189	2191	2193-1	2194-1	2196-1	2218-1	2222-1		
	西免 2224	2226-1	2227-1	2227-2	2228-1	2260-1	2272-1		
	2273	2274	2275-1	2276-1	2276-3	2279	2281		
	2282	2282-1	2283-1	2284-1	2284-2				
	中免 2324-2	2324-3	2327-1	2327-4	2329	2331-2	2333		
	中原 2336-1	2336-3	2336-4	2336-5	2338	2340-1	2340-2		
	2340-3	2340-4	2342	2354-1	2355-1	2356-2	2357-1		
	2357-2	2358-1	2359	2360	2361	2362-1	2365		
	2373-1	2375	2381	2386-1	2386-2	2415-1	2416		
	2418	2420-1	2422-1						
	免下 2496-1	2496-2	2496-3	2498-1	2499-1	2500-1	2505-1		
	2506-1	2521-3	2521-4	2521-5					
隼A-25 隼人町西光寺	入道 2096-1							畑 24.21 ha 樹園地 10.03 ha 農業施設 0.28 ha	
	東十三塚 3659	3660	3662	3667-1	3667-2	3668-1	3668-2		
	3669	3671-1	3673-1	3674-1	3675-1	3676	3677-1		
	3677-2	3677-3	3680	3681-1	3681-2	3682	3685-1		
	3685-2	3686-1	3687-1	3689-1	3690-1	3690-2	3692		
	3694-1	3698-1	3698-2	3700-1	3701	3702	3703-1		
	3704	3705	3707-1	3708	3709-1	3709-2	3710-1		
	3710-2	3712-1	3713-1	3714	3715-1	3717-1	3717-2		
	3718-1	3718-2	3722	3724-1	3725	3726	3727		
	3728-1	3728-2	3729	3730	3734	3735	3736-1		
	3736-2	3739	3740	3741-1	3741-2	3742-1	3742-2		
	3744-1	3744-2	3744-3	3745-1	3745-2	3746	3747		
	3748-1	3748-2	3751-1	3752-1	3752-2	3753-1	3753-2		
	3756-1	3756-2	3756-3	3762-2	3764	3765	3766		
	3767	3768	3769	3770	3773-1	3773-2	3774		
	3775	3776-1	3776-2	3777	3778	3779	3782		
	3783	3784	3786	3788	3792-1	3792-2	3794		
	3795-1	3795-2	3795-3	3796	3797				
隼A-26 隼人町西光寺	東十三塚 3597	3598-1	3599	3601	3604-1	3604-2	3605		畑 5.40 ha 樹園地 8.87 ha
	3606	3608	3610	3611	3612	3613	3616		
	3617	3618	3619	3620	3626	3627	3628		

地区 区域番号	区 域							備考
隼A-26 隼人町西光寺	東十三塚 3631 3635 3636 3637 3638 3639-1 3639-2 3640 3641-1 3641-2 3642 3643-1 3644 3649-1 3649-2 3650 3651 3652 3653-1 3653-2 3655 3656							
隼A-27 隼人町内	中尾 1964-1 1964-2 1964-11 1964-12 1964-26 1964-27 1964-28 1964-29 1964-30 1964-31 1964-32 1964-33 1964-48 1964-49 1964-50 1964-51 1964-52 1964-53 1964-54 1964-85 1964-86 1964-87 1964-88 1964-89 1964-90 1964-91 1964-92 麻苧ヶ迫 1990-2 1992 1993 1994 1998 2001 2001-1 2002-1 2002-2 2003 2004-1 2005 2014-2 2016-2 2017-1 2019 2020-1 2021 2022 2025 2027 柁木原 2043-1 2050 2052 2053-1 2053-3 2055 2056-2 2064 2065 2066 2069-3 2071 2072-1 2072-2 2072-3 2074-1 2085-1 2085-2 2085-3 2085-4 2085-5 2085-6 2085-7 2085-8 中原 2261 2262-2 2263-1 2265-25 2265-26 2265-27 2265-28 下中原 2282 2283-1 2283-2 2283-3 2283-4 2283-5 2284 2290 2291 2292 2297-2							畑 12.18 ha 農業施設 3.68 ha
隼A-28 隼人町内	中島 2199-1 2199-2 2200-1 2201-1 2202 2203-1 2205 2206-2 前村中 2227 2228-5 中落上 2231-1 2231-4 2238-1 2238-2 2240-1 2241 2245 2246 2247 2248-1 2251-1 2252 2253 2254 2255 2256 2257 2258 2259 中原 2260 2261-3 2262-1 2263-2 2264 2265-1 2265-2 2265-3 2265-6 2265-9 2265-10 2265-11 2265-12 2265-13 2266 2267-1 2268-3 2268-5							畑 7.05 ha 樹園地 0.29 ha
隼A-30 隼人町小浜	立迫 3082 3083 3086 3087 3088 3089 3090 3091-1 3092-1 3094-1 3095-1 3096-1 3097-1 3098 3099 3100 3101 3102-1 3103-1 3104-1 3112 3115 3116 3117 二重畑 3393 3394 3395 3396-1 3397-1 3397-2 3398 3399 3400 3404 3406 3407 3408 3409 3415 3416 3428 3429 3430 3431 3432 3433 3434 3435 3436 3439 姥山 3443-1 3445-1 3446 3447 3464 3465 3467 3468 3478 3479-1 3480-1							田 0.22 ha 畑 2.39 ha 樹園地 3.05 ha
隼A-31 隼人町小浜	立迫 3068 3074 3076 3081-1 3081-2 3122 3123 3124 3125 3126 3127 3128 3129-1 3130							畑 5.26 ha 樹園地 5.60 ha 農業施設 0.92 ha

地区 区域番号	区 域							備考
隼A-31 隼人町小浜	立迫 3133-1	3134	3135-1	3137				
	長田 3143-1 3172-1	3145	3146	3147	3148-1	3148-2	3150-1	
	山添 3182-1 3242	3220	3223	3224-1	3231	3236	3238-1	
	番屋岡 3278 3310 3321-1	3279 3314-1 3322	3280 3314-2	3281 3315	3301-1 3318	3306-1 3319	3308 3320	
	一町畑 3323 3344 3352 3365 3378-1 3386	3324 3345 3353 3366-1 3378-2 3387	3326 3346 3354 3366-2 3380 3388	3327 3347 3355 3373 3381	3329 3348 3357 3375 3383	3337 3349 3359 3376 3384	3338 3351 3363 3377 3385	
隼A-32 隼人町松永	麻芋迫 5233-1 5251 5350-8 5350-21	5235-3 5350-1 5350-10 5350-22	5237 5350-2 5350-11 5354	5240 5350-4 5350-12 5355	5242-1 5350-5 5350-14	5242-2 5350-6 5350-15	5246 5350-7 5350-16	畑 10.16 ha 農業施設 0.10 ha
隼A-33 隼人町松永	麻芋迫 5342-1	5342-2	5344	5346	5347-1			畑 0.36 ha 農業施設 1.11 ha
隼A-34 隼人町松永	後原 5435-1 5447-2	5435-3 5447-4	5436 5448-1	5444-3 5448-2	5445 5452	5446 5455	5447-1 5462	畑 1.07 ha 農業施設 2.66 ha
隼A-35 隼人町松永	桂坂 5496 5498	5497-1 5501	5497-2 5506	5497-3 5507-1	5497-4 5507-2	5497-5 5507-4	5497-6 5508-1	農業施設 4.77 ha
隼B-1 隼人町朝日	迫田 27-2 44 51 59 66-1 77-2 83 88	28 45 52 60 68-1 78-1 84	32 46 53 61 69 79-1 84-1	34 47 54 62-1 70 80 85-1	36 48 56-1 63-1 73-1 81-1 85-2	37 49 58-1 64-1 76-1 81-2 86	42 50 58-2 65 77-1 82 87	樹園地 5.17 ha 農業施設 0.04 ha
	西山 89 97-2	90 97-3	93 111	95-1 115	96-1 116-1	96-3	97-1	
	鳥ヶ迫 117 123-1	118 125-1	119-1 128-1	120-1 128-2	121-1 129	121-2 131	122-1	
隼B-2 隼人町朝日	園田 367-2							田 1.71 ha 畑 0.19 ha 樹園地 7.59 ha

地区 区域番号	区域							備考
隼B-2 隼人町朝日	中迫 306-2							
	中迫 306-1							
	中迫 307-1							
	中迫 307-2							
	平段 162-1	162-2	162-4	163-1	165	166-1	167	
	180	181-1	182	183	190	192-1	194-1	
	194-2	195-1	198-1	199-1	200			
	中迫 253-1	257	258	259	260	261-1	262-1	
	263-1	265-1	265-2	266	268	297	298	
	299	300-1	300-2	301	302-1	302-2	302-3	
	303-1	304	305	309-1	309-2			
	園田 314-1	315	316-1	318-2	341-1	341-2	342-1	
	351-1	352-1	354-1	356	361	362-1	362-2	
	363	364-1	364-2	365-1	365-2	366	367-1	
	368-1	368-2	378-1	379	380	381	382	
	野神 383-1	384-1	384-2	385	387	388	389	
	392	393	394	396-1	396-2	397-1	397-2	
	398	399	400	401	402	403	404	
	405	406	407	408	410	412-1	413	
	415	416-1	417					
隼B-3 隼人町朝日	春崎 439-1	441	444-1	446-4	446-5	448	450	田 0.39 ha 樹園地 6.33 ha
	451-1	451-2	452	453	454	457	460	
	461	464-1	465	466	469	470	471	
	473	474	475	481	482-1	483-1	483-2	
	484-1	485	486-1	487-1	488	489	490	
	491	492-1	492-2	494-3	496-1	497-1	499-1	
	500-1	501-1						
	石原田 502	503-2	503-3	503-4	503-5	504-1	512	
	514	515-1	517-1	519	521	522-1	522-2	
	524-1	526	528	530-1	531-1	532	533-1	
	534-1	534-2	535	536-1	538	539-1	539-2	
	539-3	539-4	539-5	539-6	539-7	539-8	539-11	
	餅田 642-1	643	644	645	646	647	648	
	649-1	650-1	651-1	653-2				
	宮春 657	658	659	668	671	672	679-2	
	679-3							
隼B-4 隼人町小浜	本城 5100-1	5101	5102	5103	5104	5106		樹園地 1.38 ha
	南城 5110	5111-1	5111-2	5112	5113-1	5113-2	5114	
	5117	5120	5121	5122	5123	5124	5125	

地区 区域番号	区 域							備考
隼B-4 隼人町小浜	北城 5145	5147						
	新城 5220	5222-1	5223	5224				
隼B-5 隼人町小浜	鉢窪 5320	5322						樹園地 3.29 ha
	鳥帽子石 5337	5338-1	5338-2	5338-3	5339	5340	5341	
	5343	5346	5348	5351	5352-1	5352-2	5363-3	
	5363-4							
	野中 5480-2	5481-1	5481-2	5482	5483-2	5484-2	5484-4	
	5485-2	5486-1	5486-2	5488-2	5488-3	5489	5490	
	5491-1	5491-2	5492	5493	5494	5496	5497-1	
	5497-2	5498	5499-2	5499-3	5499-4	5499-5	5499-6	
	5500-2	5503-1	5503-2	5503-3	5503-4	5504-1		
	隼C-1 隼人町松永	脇ノ田 705-1	706-1	707-1	708-1	709-1	710-1	
712-1	712-2	713-1	714-1	715-1	715-2	716-1		
717-1	718-1	719-1	720-1	721-1	721-2	722-1		
京田 782	783	784	785-1	786-1	787	788		
789	790	791	792	793	794	795		
796	797	798	799-1	799-2	800	801		
802	803	804-1	804-2	805	806			
川原田 1071-1	1072	1073	1074	1075	1076	1077		
1078	1094	1095	1096	1097-1	1098	1099		
1102-1	1103-1	1104-1	1105-1	1106-1	1107-1	1108-1		
1109	1110-1	1111-1	1112-1	1113	1114	1128-1		
1132	1133-1							
道田 1691-1	1692-3	1693	1694-1	1695-1	1696-1	1696-2		
1696-3	1721-1	1722	1723	1724	1725-2	1726		
1728-1	1730-1	1731-1	1732-1	1733-1	1733-3	1734-1		
1734-2	1734-3	1735	1736	1737	1738-1	1739		
1740								
赤石川原 1761-1	1762-1	1763-1	1764	1765	1766-1	1766-2		
1767-1	1767-2	1787-1	1787-2	1788	1789	1790-1		
1791-1	1792-1	1792-2	1793-1	1794	1795-1	1795-2		
1795-3	1796	1797	1798	1799	1800	1801		
1802	1803	1804	1805	1806	1807-1			
堀ノ内 1906-1	1907	1908	1909	1910	1911-1	1912		
1913	1914	1915	1916	1917	1918	1919		
1920-1	1920-2	1921	1922	1923	1924	1925-1		
1926-1	1927	1928-1	1928-2	1929	1930	1931		
1932	1933	1934	1935	1936	1937	1938-1		
1938-2	1939	1940	1941	1942	1943-1	1944-1		
1944-2	1944-3	1945	1946-1	1946-2	1946-3	1947-1		
1947-2	1948	1949	1950	1951-1	1951-2	1952		
1953-1	1953-2	1954	1955-1	1955-2	1956-1	1956-2		
1957-1	1957-2	1958	1959	1960	1961	1962		
1963	1964	1965	1966	1967	1968	1969-1		
1969-2	1970	1971	1972	1973	1974	1975		

地区 区域番号	区 域							備考
隼C-1 隼人町松永	堀ノ内 1976 1983-1 1991 1997 2005 2012 2018 2025-3 古川 2196 2202 2212 2224 2234 塚作 2267 2272 2279-2 2284 2291-1 2298 2306 長ヶ田 2317-1 2319-4 2328-3 砂子田 2379	1978 1983-2 1992 1998 2006 2013 2019-1 2026-1 2197 2203-1 2216 2225 2237-1 2268 2273-1 2279-3 2285 2291-2 2299 2317-2 2319-5 2330-1 2380	1979 1984 1993 1999 2007 2014 2020-1 2028-1 2198-1 2203-2 2217 2226 2237-2 2269-1 2273-2 2280-1 2286 2293-1 2300 2317-3 2320-1 2330-2 2381	1980 1985 1994-1 2001 2008 2015 2021-1 2029-1 2198-2 2204-1 2218 2232-3 2237-3 2269-2 2273-3 2280-2 2289-1 2293-2 2301-1 2317-4 2324-1 2330-3 2382	1981 1986 1994-2 2002 2009 2016-1 2022-1 2199 2204-2 2219 2232-4 2238 2270-1 2277 2282-1 2289-2 2294-1 2302 2319-1 2325-1 2330-4 2383	1982-1 1989 1996-1 2003 2010 2016-2 2023 2200 2210 2221 2233-1 2270-2 2278 2282-2 2289-3 2294-2 2304 2319-2 2328-1 2386	1982-2 1990 1996-2 2004 2011 2017 2024 2201 2211 2222 2233-2 2271-1 2279-1 2283 2290 2297 2305 2319-3 2328-2 	
隼C-2 隼人町松永	牧ヶ宇都 2844-2 2846-1 2850-1 2854-2 2868-4 2869-5 2871-1 花山 2908-3 2926-3	2844-3 2847-1 2850-2 2854-3 2868-5 2870-1 2871-2	2845-1 2847-2 2850-3 2855-1 2868-6 2870-2 2872-1	2845-2 2847-3 2850-4 2867 2869-1 2870-3 2872-2	2845-4 2848-1 2852 2868-1 2869-2 2870-4 2873-1	2845-5 2848-2 2853 2868-2 2869-3 2870-5 2873-2	2845-6 2849-1 2854-1 2868-3 2869-4 2870-6 2877 2926-2	田 4.85 ha 農業施設 0.04 ha
隼C-3 隼人町東郷	荒瀬 1269 1277 1284 1289-2 1293-3 1301-1 1305-6 1306-5 1311-1 1314 1321-18 1321-29 隼人町西光寺 前田 51 61 75-1 81-3	1271 1278-1 1285 1290-1 1294 1301-2 1305-7 1307-1 1311-2 1315 1321-20 1321-32	1272 1279-1 1286 1290-2 1294-1 1302 1305-9 1307-2 1312-1 1316-1 1321-21 1321-33	1273 1280-1 1287-1 1291-1 1296-1 1304-1 1305-12 1307-3 1312-4 1316-2 1321-22 1321-34	1274 1280-3 1287-2 1292 1297-1 1305-1 1306-1 1308 1312-5 1317 1321-23 1321-62	1275 1281 1288 1293-1 1299 1305-2 1306-3 1310-1 1312-6 1318 1321-24 1323-1	1276 1282 1289-1 1293-2 1300 1305-4 1306-4 1310-2 1313 1320 1321-28 60 73 81-1 91-2	田 12.78 ha 畑 0.49 ha 農業施設 0.01 ha

地区 区域番号	区 域							備考
隼C-3 隼人町西光寺	前田 92-1 92-2 92-3 93-1 93-2 93-3 93-4 94-1 94-2 95 96 97 98 99 100 101 102 103 104 105 106-1 106-2 106-3 107 109 110 119-2 121-1 121-2 121-3 121-4 122 123 124 125 126-1 126-2 127 128 129 130 131 133 134 135 136-1 荒瀬 138-1 139 140-1 140-2 141 142-1 142-2 143-1 143-3 144-1 144-2 145 146-1 148-1 149 150 151 154 155 156-1 156-2 157 161 162 164-1 164-2 165-1 165-2 166 167-1 167-2 168 169 170 171 172 173 174 175 176-2 177-1 178-1 178-2 178-3 179-1 179-2 179-5 180-1 180-2 180-3 180-4 181-1 214-1 214-3							
隼C-4 隼人町見次 隼人町内	向龍波見 1577 1578 大津 290-1 290-3 下水流 505-2 岩下 506-1 506-3 506-4 507-1 508-1 520-1 522-1 523-1 524 525 526 527 528 531 532-1 533 534 535 536-1 池開 537 539-1 540 541 542 543 544 545 546 547-1 548 549 550 551 553 554 555 556-1 556-2 557 558-1 558-2 558-3 559-1 559-2 560 561-1 562-1 沢最口 583-2 583-3 584 中水流 585 586 587 588 589-1 589-2 590 591 592 593 594 595-1 595-2 596 597 598 599-1 600-1 601 602 603 604-1 古川口 615-1 616 617 618-1 621-1 622 623-1 623-2 624-1 624-2 625 626 627 628 629 630 631 632-1 632-2 633-2 634-1 635 下川原 725-1 726-1 727-1 727-2 中川原 730-1 731-1 732-1 733-1 734-1 735-1 738-1 738-2 741 743-1 744-1 746-1 747-1 748-1 749 750-1 751 752 753 755 756 758 759 760-1 762-1 本川原 794-1 794-2 795-1 796 797 799 800-1 800-2 801-1 801-2 802 803 804-1 804-2	田 16.17 ha 畑 0.19 ha 農業施設 0.11 ha						

地区 区域番号	区 域							備考
隼C-4 隼人町内	本川原 805 807 808 809 811 812 813 815 816 817 818 819 820 821 824 825 826 827-1 827-2 828 829 830 831 832-1 834-1 835-1 835-2 835-3 835-4 835-5 835-6 835-7 835-8 836-1 836-2 837 838 839 840 841-1 841-2 842 843 844 845 846 847 848-1 848-2 850 851 852 宝徳川原 853 854 856 857 858 859 860 861 862 863 865 866 867 868-1 868-2 868-3 869 870 871 873 874 875 隈元 923-1 925-1 928-1 929-1 930-1 944-3 945 946 948-1 951-1 952-1 953 954-1 954-2 955 956 957 958 959 960 961 962-1 963 964-1 965 966-1 落口 967-1 967-4 967-5 967-6 967-9 973-1 975							
隼C-5 隼人町内山田	角下 1832 1833 1834 1835-2 1836 1837-1 1837-2 1838-1 1839 1840 1844-1 1844-2 1844-3 1844-4 1844-5 1850-1 1850-2 1851 1852 1853-1 1853-2 1854-1 1854-2 八ヶノ坪 1858-1 1858-2 1858-3 1859 1860 1861 1863 1866 1867 1868-1 1868-2 1869 1870 1871-1 1872 1873 1874 1877 1878 1879 五ノ坪 1880-1 1880-2 1880-3 1880-4 1880-5 1881 1882-1 1882-2 1882-3 1883 1884 1885 1886 1887 1888 1900-1 1900-2 1900-3 1901-1 1901-2 弁天 1903-1 1904-1 1905 1906 1907 1908 1911 1912 1913 1915 1916-1 1917-1 1920 1921 1922 1924 1925 1926 1927 西菊田 1928 1929-1 1929-2 1930-1 1931-1 1931-2 1931-3 1932-1 1933-1 1933-2 1934-1 1935 1937 1939 1941-1 1941-2 1943 1944 1947 1948 1950 1951 1957 1958 東菊田 1959 1960 1961 1962 1965 1966 1968 1971 1974 1976 1977 1978 1981-1 1981-2 1984-1 1984-2 1985-1 1985-2 1985-3 1987 1989 1991 1994 1997 1998 2006-1 2006-2 2007 2008 2009 2011 2012-1 2012-2 2013 2014 2016	田 8.39 ha 畑 0.04 ha						
隼C-6 隼人町見次 隼人町内山田	柳田 1868-2 1884-1 羽作 1175-1	田 11.05 ha 畑 0.39 ha 農業施設 0.02 ha						

地区 区域番号	区域							備考
隼C-6 隼人町内山田	片平 1259-1							
	地藏 1300-1 1310-1 1320-1	1305-1 1310-2 1320-2	1305-5 1311 1324-1	1306-1 1313-1 1325-1	1307-1 1314-1 1329-1	1309-1 1315-1 1331-1	1309-2 1319-1 1332-3	
	樋ノ口 1336	1352-1						
	長田 1369-1	1391-1	1392-1	1394-1	1400-1	1400-3		
	井口田 1402-1							
	石原 1478	1480	1497	1498	1501			
	京田 1503 1515-1	1505-1 1516-1	1506	1511	1512-1	1513-1	1514-2	
	落見田 1666-2 1677 1684 1702 1716-1	1671 1679-1 1690-1 1705-1	1672 1679-2 1691-1 1706	1673 1680 1694-1 1710-1	1674 1681 1695-1 1711	1675 1682 1697 1712-1	1676 1683 1699-1 1713-1	
	宮内原 2500 2507 2515 2522 2534 2541 2548 2558 2563 2570 2577 2584 2591 2598 2605	2501 2508 2516 2523 2535-1 2542 2549 2559 2564 2571 2578 2585 2592 2599 2606	2502 2509 2517 2524 2536 2543 2550 2560 2565 2572 2579 2586 2593 2600 2607	2503 2510 2518 2527 2537 2544 2554 2561-1 2566 2573 2580 2587-1 2594-1 2601 2789-2	2504 2511 2519 2528-1 2538 2545 2555 2561-2 2567 2574 2581 2588 2595 2602 2789-4	2505 2513 2520 2528-2 2539 2546 2556 2562-1 2568 2575 2582 2589 2596 2603	2506 2514 2521 2530 2540 2547 2557 2562-3 2569 2576 2583 2590 2597 2604	
隼C-7 隼人町小田	柳ヶ丸 393-1	393-3	401-1					田 23.07 ha 畑 0.78 ha 農業施設 0.27 ha
	榎元 414	430-1						
	岩井堂 449-1	449-3	450-1	450-2	451-3	454-2	456-1	
	宮内原 3151 3171 3179 3186 3193 3203 3211 3222	3152 3172 3180 3187 3194 3204 3212 3223	3153 3173 3181 3188 3197 3205 3213 3224	3168 3174 3182 3189 3199 3206 3215 3225	3169-1 3175 3183 3190 3200 3208 3219 3226	3169-2 3176 3184 3191 3201 3209 3220 3227	3170 3177 3185 3192 3202 3210 3221 3229	

地区 区域番号	区 域							備考
隼C-7 隼人町小田	宫内原 3230	3231	3232	3233	3234	3235	3236-1	
	3236-2	3237	3238	3239	3240	3241-1	3241-2	
	3242	3243	3244	3246	3247	3248	3249	
	3250	3251	3252					
隼人町見次	永緑 1790-1	1801-2	1801-3					
	蛭田 1842-1 1846-3	1842-2	1842-3	1842-5	1844-1	1845-1	1846-1	
	芦原 1847-1	1861	1862-1					
隼人町内山田	内野原 1023-1							
	田方 1064-1	1065-1	1066-1	1067-1				
	蛭田 1104-1 1126	1108-2 1128	1116 1129-1	1117 1129-2	1118	1119	1120-1	
	宫内原 2310	2311	2312	2313	2319	2320	2322	
	2323	2324	2325	2326	2327	2328	2329	
	2330	2331	2332	2333	2334	2335	2336	
	2337	2338	2339	2340	2341	2342	2343	
	2344-1	2344-2	2345	2346	2347	2348	2350	
	2351	2352	2353	2354	2355	2356	2357	
	2358	2359	2360	2361	2362	2363	2364	
	2365	2366	2368	2370	2371	2372	2373	
	2374-1	2374-2	2375	2376-1	2376-2	2377	2378	
	2380	2381	2382	2383	2384	2385	2386	
	2387	2388	2389	2390	2391	2392	2393	
	2394	2395	2396	2397	2398	2399	2400	
	2401	2402	2403	2404-1	2404-2	2406	2407	
	2408	2409	2414	2416	2417	2418	2419	
	2420	2421	2422	2423	2424	2425	2426	
	2427	2428	2429	2430	2431	2432	2433	
	2434	2435-1	2435-2	2436	2437	2438	2439-1	
	2439-2	2440	2441	2442	2443	2444-1	2444-2	
2444-3	2446-1	2447	2448-1	2449-1	2450-1	2450-2		
2451-1	2453	2454	2455	2456	2457	2458		
2459	2460-1	2460-2	2461	2462	2464	2465-1		
2465-2	2465-3	2466	2467	2468	2469	2471		
2472	2475							
隼C-8 隼人町小田	埴分 3008-1	3012-1	3013-1	3014-1	3065-1	3070-6	田 12.03 ha 畑 0.07 ha 農業施設 0.01 ha	
	原ノ前 3080-1	3080-2	3080-3	3080-4	3080-5	3080-6		3080-7
	3080-9	3080-10	3080-11	3080-12	3080-13	3080-14		3080-15
	3080-16	3080-17	3080-19	3080-20	3080-23	3080-24		3080-25
	3080-26	3080-27	3080-28					
	横松 3100-1	3100-2	3100-3	3100-4	3100-5	3100-6		3100-7
	3100-8	3105-1	3105-2	3105-3	3105-4	3105-6		3105-7
	3105-8	3105-9	3105-10	3105-11	3105-14	3105-15		3105-16
	3105-17	3105-18	3105-19	3110-1	3110-2	3110-3		3110-4
	3110-5	3110-8	3110-9	3110-10	3110-11	3110-12		3119-1

地区 区域番号	区域							備考
隼C-8 隼人町小田	横松 3119-2 3122-2	3119-3 3123-1	3119-4 3123-2	3119-5 3123-3	3120-1	3120-2	3122-1	
隼人町内山田	後田 384-1 387-5 388-5 389-4 400-3 400-14	385-1 387-6 388-6 389-5 400-6 400-15	386-1 387-8 388-7 389-6 400-7 400-20	387-1 388-1 388-8 389-7 400-8 400-21	387-2 388-2 389-1 389-8 400-11 400-22	387-3 388-3 389-2 400-1 400-12 400-23	387-4 388-4 389-3 400-2 400-13 400-24	
	外堀 448-1	448-12						
	掛越 475-2 475-14 475-22 480-7 480-15	475-3 475-16 480-1 480-9 480-16	475-4 475-17 480-2 480-10	475-7 475-18 480-3 480-11	475-8 475-19 480-4 480-12	475-9 475-20 480-5 480-13	475-12 475-21 480-6 480-14	
隼C-9 隼人町野久美田	楠元 80-1							田 60.76 ha 畑 0.86 ha
	京田 91-1 93-6 94-6 97-6 98-3 99-1 100-5 101-5 102-2 103-4 105-6 106-1 108-6 109-3	91-2 93-7 94-7 97-7 98-4 99-2 100-6 101-6 102-3 103-6 105-7 106-2 108-7 109-4	91-3 94-1 97-1 97-8 98-5 99-3 100-7 101-7 102-4 105-1 105-8 106-3 108-8 109-5	93-1 94-2 97-2 97-9 98-6 99-4 100-8 101-8 102-5 105-2 105-9 108-1 108-9	93-2 94-3 97-3 97-10 98-7 99-5 101-2 101-9 103-1 105-3 105-10 108-2 108-10	93-3 94-4 97-4 98-1 98-8 99-6 101-3 101-10 103-2 105-4 105-11 108-3 109-1	93-5 94-5 97-5 98-2 98-9 100-4 101-4 102-1 103-3 105-5 105-12 108-5 109-2	
	森田 111-1 113-2 113-9 114-7 117-2 119-4 122-2 126-5 129-3	111-2 113-3 114-1 114-8 117-3 121-1 122-3 127-1 130-1	111-3 113-4 114-2 116-1 118-1 121-2 122-4 127-2	111-4 113-5 114-3 116-2 118-2 121-3 126-1 128-1	112-1 113-6 114-4 116-3 119-1 121-4 126-2 128-2	112-2 113-7 114-5 116-4 119-2 121-5 126-3 129-1	113-1 113-8 114-6 117-1 119-3 122-1 126-4 129-2	
	春花田 214-1 218-2 222-1 224-5 228-1 232-3 236-3 238-3	214-2 218-3 222-2 225-1 228-2 234-1 237-1	216-1 218-4 223-1 225-2 228-3 234-2 237-2	216-2 220-1 224-1 225-3 231-1 234-3 237-3	217-1 220-2 224-2 226-1 231-2 234-4 237-4	217-2 221-1 224-3 226-2 232-1 236-1 238-1	218-1 221-2 224-4 226-3 232-2 236-2 238-2	
	石元 287-1 305-1	288-1	295-1	298-1	301-1	303-1	304-4	

地区 区域番号	区 域							備考	
隼C-9 隼人町野久美田	二反田								
	428-2	428-3	428-4	429-1	429-2	429-3	429-4		
	429-5	429-6	429-7	429-8	429-9	429-10	429-11		
	429-12	434-1	434-2	434-3					
	永線								
	453-1	454-1							
	豆田								
	600-2	600-3	600-4	600-7	600-8	600-9	600-10		
	600-11	600-12	600-13	600-14	600-15	600-16	600-17		
	600-18	600-19	605-1	605-2	605-9	605-11	605-13		
	605-14	605-15	610-1	610-3	610-4	610-5	610-6		
	610-7	610-8	610-9	610-11	610-12				
	隼人町小田	地藏原							
		745	754	755	756				
		久木田							
773-2		773-3	773-4	778-1	780-1	781			
八反田									
786-1		786-2	786-3	786-4	786-5	786-6	787-1		
788-1		790-1	790-2	790-3	790-4	792-1	792-2		
794-1		795-1	798-1	798-2	798-3	802-1	802-2		
802-3		802-4	804-1	804-2	804-3	804-4	804-5		
804-6		805-1	805-2	805-3	805-4	805-5	806-1		
806-2		807-1	807-2	807-3	807-4	807-5	810-1		
810-2		810-3	811-1	811-2	813-1	813-2	813-3		
814-1		814-2	814-3	814-4	815-1	815-2	815-3		
815-4		815-5	815-6	817-1	817-2	817-3	817-4		
817-5		817-6							
松木園									
829-1	829-2	829-3	829-4	830-1	830-2	830-3			
830-4	839-1	839-2	839-3	839-4	839-5	839-6			
839-7	839-8	839-9	839-10	839-11	839-12	839-13			
839-14	839-15	841-1	841-2	841-3	841-4	841-5			
841-6	841-7	841-8	841-9	841-10	841-11	841-12			
841-13	842-1	842-2	842-3	843-1	843-2	843-3			
843-4	843-5	843-6	843-7	843-8	843-9	843-10			
843-11	843-12	843-13	843-14	843-15	843-16	843-17			
843-18	843-19	843-20	843-21	843-22	843-23	843-24			
843-25	843-26	843-27	843-28	843-29	843-35	844-1			
844-2	844-3	844-7	844-8	844-9	844-10	844-11			
844-12	844-13	844-15	844-16	844-17	844-18	844-19			
844-20	844-21	844-23	844-24	844-25	844-26				
造敷									
937-1	957-1	962-4	963-1						
上西郷									
972	973-3	974-1	976-1	981-2	984-1	985-1			
六反畑									
1037-1	1037-2	1037-3	1038-1	1038-2	1038-3	1040-1			
1040-2	1040-3	1040-4	1040-5	1041-1	1041-2	1041-3			
1041-4	1041-5	1043-1	1043-2	1043-3	1043-4	1045-1			
1045-2	1046-1	1046-2	1047-1	1047-2	1047-3	1050-1			
1050-2	1051-1	1051-2	1052-1	1052-2	1052-3	1053-1			
1053-2	1053-3	1054-1	1054-2	1054-3	1054-4	1055-1			
1055-2	1057-1	1057-2	1057-3	1058-1	1058-2	1058-3			
1058-4	1060-1	1060-2	1060-3	1064-1	1064-2	1064-3			
1077-1	1077-2	1077-3	1077-4	1077-5	1077-6	1078-1			
1079-1	1079-2	1079-3	1079-4	1079-5	1079-6	1081-1			
1081-2	1081-3	1083-1	1083-2	1083-3	1083-4	1083-5			

地区 区域番号	区域							備考
隼C-9 隼人町小田	六反畑							
	1084-1	1085-1	1085-2	1086-1	1086-2	1088-1	1088-2	
	1090-1	1090-2	1090-3	1091-1	1091-2	1091-3	1092-1	
	1092-2	1092-3	1092-4					
	平山田							
	1175-2	1175-3	1175-4	1175-6	1175-7	1175-8	1175-9	
	1177-1	1177-2	1177-3	1177-4	1178-1	1178-2	1178-3	
	1178-4	1178-5	1178-6	1178-7	1180-1	1180-2	1180-3	
	1180-4	1180-5	1180-6	1180-7	1180-8	1181-1	1181-2	
	1181-3	1181-4	1181-5	1181-6	1181-7	1181-8	1181-9	
	1182-1	1182-2	1182-3	1182-4	1182-5	1190-1	1190-2	
	1190-3	1190-4	1190-5	1190-6	1190-7	1191-1	1191-2	
	1191-3	1193-1	1193-2	1193-3	1193-4	1193-5	1193-6	
	1193-7	1193-8	1194-1	1194-2	1194-3	1197-1	1197-2	
	1197-3	1198-1	1198-2	1198-3	1198-4	1198-5	1198-6	
	1198-7	1198-8	1198-9	1198-10	1198-11	1198-12	1198-13	
	1199-1	1199-2	1199-3	1199-4	1199-5	1200-1	1200-2	
	1200-3	1200-4	1200-5	1200-6	1200-7	1200-8	1200-9	
	1201-1	1201-2	1201-3	1201-4	1201-5	1201-6	1201-7	
	1201-8							
	池ノ下							
	1230-1							
	土田							
	1309-1	1311-1	1314-1	1315-1	1316-1	1317	1318	
	1334-1	1335-1	1335-2	1335-3	1335-4	1335-5	1335-6	
	1335-7	1336-1	1336-2	1336-3	1337-1	1337-2	1337-3	
	1338-1	1338-2	1338-3					
	一町田							
	1379-1	1379-2	1379-3	1379-4	1379-5	1379-6	1381-1	
	1381-2	1381-3	1381-4	1382-1	1382-2	1382-3	1382-4	
	1382-5	1383-1	1383-2	1383-3	1384-1	1384-2	1384-3	
	1384-4	1385-1	1385-2	1385-3	1385-4	1385-5	1386-1	
	1386-2	1386-3	1386-4	1387-1	1387-2	1387-3	1388-1	
	1389-1	1390-1	1390-2	1390-3	1390-4	1390-5	1397-1	
	1397-2	1398-1	1398-2	1398-3	1399-1	1399-2	1405-1	
	1405-2	1406-1	1406-2	1406-3	1406-4	1406-5		
	塚田							
	1432-1	1432-2	1432-3	1432-4	1433-1	1433-2	1434-1	
	1434-2	1434-3	1434-4	1437-1	1437-2	1438-1	1438-2	
	高田町							
	1448-1	1450-1	1457-2	1458-1	1462-1			
	隼C-10 隼人町小田	高尾野						田 1.28 ha 畑 1.06 ha 樹園地 1.84 ha
	1538-1	1539	1540	1542-1	1542-2	1543	1544	
	1545	1546	1547	1548	1549-1	1550	1560-1	
	1560-2	1567-1						
	梅ヶ迫							
	1597-1	1598-4	1610-1	1611-1	1613	1614-1	1615-1	
1616-1								
峯田								
1638-1	1641-1	1642-1	1643-1	1646	1647	1648		
1649	1651	1652	1653	1653-1				
繁若田								
1714	1715	1716	1717	1719	1720	1721		
1724	1725							

地区 区域番号	区 域							備考
隼C-10 隼人町小田	新寺 1730-1 1754	1730-2	1731	1734	1735	1736	1737	
隼C-12 隼人町小浜	本小牧 3552-1	3554	3555-1					田 1.28 ha
	下藤田 3623-1 3633-1	3625-1 3634-1	3628 3635-1	3629	3630	3631-1	3632-1	
	鍋山 3637-1	3638-1	3678					
隼C-13 隼人町小浜	下山 3712-1	3713	3714					田 0.39 ha
	落水 3935-1	3938-1	3939-1	3940-1				
隼C-16 隼人町小浜	畠山 601-1							田 4.23 ha 畑 0.18 ha
	笹田 603-1 607-1 611-2 621 640-1 647	603-2 608-1 611-3 622 640-3	605-1 608-2 611-4 626-1 640-4	605-2 608-3 615-1 634-1 640-5	605-3 609-1 617-1 635-1 643	605-4 609-2 618 636 644	605-5 609-3 620 638-1 645	
	畑添 843-3 844-5 847-10	843-4 844-6 847-11	843-5 847-2 847-12	843-6 847-3 847-13	843-7 847-4	844-1 847-6	844-4 847-7	
	一町田 877-2 887-4	879-1 887-5	879-2 888-1	879-3 888-2	887-1	887-2	887-3	
	七麦 2316-1	2317-1	2318-1	2319-1	2319-2			
	堀之内 2346-1	2348	2370-1					
	沖ヶ迫 2537-1	2539	2541	2542	2543	2545		
隼C-17 隼人町小浜	岩井堂 374-1 425	375-1	376-1	377	421	423	424	田 5.97 ha
	山下 426 435 454	427 437-1 455	429 437-2	430 439	433 440	434-1 452-1	434-2 453	
	中牟田 456-1 485-2 492	471-1 485-3	472-1 485-4	473-1 485-5	475-1 486-1	476-1 486-2	485-1 486-3	
	川原田 505-2 506-5	505-3 510-1	505-4 510-2	505-5 510-3	506-2 511-1	506-3 511-2	506-4 513-1	

地区 区域番号	区 域							備考
隼C-17 隼人町小浜	川原田 513-2 517-1	513-3 517-2	513-4 518-1	513-5 518-2	515-1 518-3	515-2 518-4	515-3 529-1	
	畠山 543-1 551-1	544-1 553	544-2 557	545-1 580-1	545-2	545-3	550-1	
	仮屋 2593	2594-1	2595	2596-1	2596-2	2600-1	2602-3	
	下春田 4400-1 4433	4400-2	4404	4417-1	4423	4426	4432	
隼C-18 隼人町住吉	東川原 659-3 659-10 659-17 661-6 662-4	659-4 659-11 659-18 661-7 662-5	659-5 659-12 659-19 661-8 662-6	659-6 659-13 659-20 661-9 662-7	659-7 659-14 659-21 661-10 662-45	659-8 659-15 661-4 661-11	659-9 659-16 661-5 661-12	田 3.13 ha 農業施設 0.02 ha
隼C-19 隼人町住吉	東川原 659-23 660-10 660-17 661-19 661-26 662-12 662-19	660-4 660-11 660-18 661-20 661-27 662-13 662-20	660-5 660-12 660-19 661-21 661-28 662-14 662-21	660-6 660-13 661-15 661-22 661-29 662-15 662-23	660-7 660-14 661-16 661-23 662-9 662-16 662-24	660-8 660-15 661-17 661-24 662-10 662-17 662-25	660-9 660-16 661-18 661-25 662-11 662-18 662-26	田 5.96 ha
隼C-20 隼人町住吉	向川原 734-1 756-1 762-2 768-4 776-1 782 788-1	735-1 757 762-3 768-5 777-1 783 788-2	736-1 758 763-1 769-1 778-1 784-1 789	743-1 759-1 764-1 769-2 779-1 784-2 790-1	744-1 760-1 767-1 774-1 780 785 791-1	745-1 761 768-1 775-1 781-1 786	746-1 762-1 768-3 775-2 781-2 787	田 3.13 ha 農業施設 0.03 ha
隼C-21 隼人町住吉	向川原 713-1 713-8 713-16 713-23 714-2 714-9 714-16 714-23 715-2 715-11 717-4 717-12 718-5 718-14 718-23 719-3 720-1 726-1 732-1	713-2 713-10 713-17 713-24 714-3 714-10 714-17 714-24 715-3 715-12 717-5 717-13 718-6 718-16 718-24 719-4 722-1 727-1 733-1	713-3 713-11 713-18 713-25 714-4 714-11 714-18 714-25 715-4 716-1 717-6 717-14 718-7 718-17 718-25 719-5 722-2 727-2 749-1	713-4 713-12 713-19 713-26 714-5 714-12 714-19 714-26 715-5 716-6 717-7 717-16 718-10 718-19 718-26 719-6 723 728 750-1	713-5 713-13 713-20 713-27 714-6 714-13 714-20 714-27 715-6 717-1 717-8 718-1 718-11 718-20 718-28 719-9 724-1 729 750-2	713-6 713-14 713-21 713-28 714-7 714-14 714-21 714-28 715-7 717-2 717-9 718-2 718-12 718-21 719-1 719-11 724-2 730 751	713-7 713-15 713-22 714-1 714-8 714-15 714-22 715-1 715-9 717-3 717-10 718-4 718-13 718-22 719-2 719-12 725 731-1 752-1	田 9.38 ha 農業施設 0.06 ha
隼C-22 隼人町住吉	住吉崎 2006-1 2013 2020 2027	2007 2014 2021 2028	2008 2015 2022 2029	2009 2016 2023 2030	2010-1 2017 2024 2031-1	2011 2018 2025 2031-2	2012 2019 2026 2045-1	田 14.80 ha 畑 0.15 ha 農業施設 0.12 ha

地区 区域番号	区 域							備考	
隼C-22 隼人町住吉	住吉崎								
	2045-2	2046	2047	2048-1	2048-2	2049	2050		
	2051	2052	2053-1	2053-2	2054	2055-1	2056		
	2057	2058-1	2059	2060-1	2061-1	2062-1	2063-1		
	2063-2	2064-1	2065-1	2066-1	2066-2	2067-1	2068-1		
	千鳥瀬								
	2268-1	2269-1	2270-1	2271-1	2272-1	2273-1	2274-1		
	2275-1	2276-1	2277-1	2278-1	2279-1	2280-1	2280-2		
	2281-1	2282-1	2282-2	2282-3	2283-1	2283-2	2284-1		
	2285-1	2285-2	2286	2287	2288	2289	2290		
	2291	2292	2293	2294-1	2295-1	2295-2	2296		
	2297	2298	2299	2300-1	2301-1	2301-2	2302		
	2303	2304	2305	2306	2307-1	2307-2	2308-1		
	2308-2	2309-1	2309-2	2311	2312	2313	2314		
	2315	2316	2317	2318	2319	2320	2321		
	2322	2323	2324	2325	2326	2327	2328		
	2329	2330	2331	2332	2334	2335	2336		
	2337	2338	2339	2340					
	東ノ下								
	2470	2471	2472	2473	2474-1	2475	2476		
	2477	2478	2479-1	2479-6	2480	2481	2482		
	2483	2484	2485-1	2485-2	2486-1	2486-2	2487-1		
	2488-1	2489-1	2490-1	2491-1	2492-1				
	隼C-23 隼人町住吉	住吉崎							田 25.35 ha
		2076-1	2077-1	2078-1	2079-1	2080-1	2081-1	2090-1	
		鶴崎							
		2091-1	2091-2	2091-3	2092-1	2093-1	2094-1	2094-2	
		2095-1	2096-1	2097-1	2098-1	2098-5	2099-1	2100-1	
		2101-1	2101-2	2102-1	2102-2	2103	2104	2105	
		2106-1	2106-2	2106-3	2107	2108	2109	2110-1	
		2110-3	2110-4	2111	2112-1	2112-2	2112-3	2113	
		2114	2115	2116	2117	2118	2119	2120	
		2122	2123	2124	2125	2126	2127	2128	
2129		2130	2131	2132	2133	2134	2135-1		
2135-2		2136-1	2137	2138	2139	2140	2141		
2142		2143-1	2143-2	2144	2145	2146	2147-1		
2148-1		2148-2	2149	2150	2151-1	2151-2	2152-1		
2152-2		2153	2154	2155	2156-1	2156-2	2156-3		
2157		2158-1	2159	2160	2161	2162	2163		
2164		2165-1	2166	2167	2168	2169-1	2169-2		
2170		2171	2172-1	2172-2	2173-1	2173-2			
蛤田									
2174		2175-1	2175-2	2175-3	2176-1	2177	2178-1		
2178-2		2179	2180	2181	2182	2183	2184		
2185		2186	2187	2188	2189-1	2189-2	2190-1		
2190-2		2191-1	2192-1	2192-2	2193-1	2193-2	2194		
2195		2196	2197	2198	2199	2200-1	2201-1		
2201-2		2201-3	2201-4	2202	2203-1	2204	2205		
2206		2207	2208	2209	2210	2211	2212		
2213		2214	2215	2216-1	2216-4	2217	2218		
2219		2220	2221	2222-1	2222-2	2223	2224-1		
2224-2		2224-3	2225	2226	2227	2228	2229		
2230		2231-1	2232	2233-1	2233-2	2234	2235		
2236		2237	2238-1	2238-2	2240	2241-1	2241-2		
2242		2243	2244	2245	2246	2247	2248		
2249		2250	2251	2252					
千鳥瀬									
2253-1	2254-1	2255-1	2256-1	2257-1	2257-2	2258-1			
2259-1	2260-1	2260-3	2261-1	2262-1	2263-1	2264-1			
2265-1	2266-1	2267-1	2267-3						

地区 区域番号	区 域							備考
隼C-23 隼人町住吉	東ノ下 2493-1	2494-1	2496-1	2497-1	2497-2	2498-1	2499-1	
	沖浜田 2500	2501-1	2501-2	2502	2503	2504	2505	
	2506	2507	2508	2509	2510	2511	2512	
	2513-1	2513-2	2513-3					
隼C-25 隼人町真孝	鶴牟田 540-1	541-1	542-1	543-1	544-1	545-1	546-1	田 9.17 ha
	547-1	548-1	549-1	549-2	550-1	551-1		
	雁牟田 606-1	606-2	607-1	608	609	610	611	
	612	613	614	615	616	623-1	624	
	626	627	628	629-1	630	631	632	
	633	634-1	634-2	634-3	635	636	637-1	
	637-2	638-1	639	640	641-1	641-2	642-1	
	642-2	643-1	643-2	644	645	646	647	
	648	649-1	649-2	649-3	650-1	650-2	650-3	
	651	652-1	652-2	653	654	655	656-1	
	656-2	656-3	657-1	658	659	660-1	660-2	
	661	662	663-1	663-2	664	665-1	666	
	667-1	667-2	668	669-1	669-2	669-3	670	
	671-1	671-2	671-3	672-1	672-2	672-3	673-1	
	674	675-1	675-2	676	677	678	679	
	680	681	682-1	682-2	683	684-1	685	
	686-1	686-2	687-1	687-2	688-1	688-2	690-2	
	690-3	691	692	693	694-1	695	696	
	697-1	697-2	698	699	700	701		
隼C-26 隼人町住吉	向川原 713-109	713-112	713-114	713-117	713-123	713-126	713-128	田 54.41 ha
	713-131	713-137	713-140	713-141	713-143	713-144	713-147	
	713-158	713-159	713-161	713-164	713-167	713-168	713-171	
	713-172	713-175	713-178	713-180	713-185	713-188	713-191	
	713-192	713-195	713-196	713-199	713-202	713-203	713-209	
	713-210	713-211	713-214	713-217	713-223	713-224	713-225	
	713-227	713-231	713-232	713-235	713-236	713-242	713-243	
	713-244	713-248	713-256	713-261	713-262	713-263	713-264	
	713-265	713-266	713-267	713-268	713-269	713-295		
隼C-27 隼人町真孝	山王馬場 1960-1	1960-2	1960-4	1960-5	1960-6	1960-7	1960-8	田 5.52 ha
	1960-9	1960-10	1960-11	1960-12	1960-13	1960-21	1960-27	畑 0.06 ha
	松山 1980-1	1980-2	1980-3	1980-4	1980-7	1980-8	1980-9	
	1980-13	1980-14	1980-16	1980-17	1980-20	1980-21	1980-22	
	1980-25	1980-28	1980-29	1980-30	1980-31	1990-9	1990-10	
	1990-11	1990-12	1990-13	1990-15	1990-16	1990-17	1990-18	
	1990-19	1990-20	1990-21	2000-2	2000-4	2000-6	2000-7	
	2000-8							
	中島 2055-6	2055-7	2055-8	2055-9	2055-10	2055-14	2055-16	
	2055-17	2055-19	2055-20	2055-27	2070-3	2070-6	2070-8	
	2070-9	2070-10	2070-11	2070-12	2070-14	2070-15	2070-16	
	2070-17	2070-19	2070-20	2070-21	2070-27	2070-28	2070-29	
	浜田 2048-1	2048-3	2048-4	2048-5	2048-6	2048-7	2048-12	
	2048-14	2048-15	2048-16	2048-17	2048-18	2048-19	2048-20	
	2048-23	2048-24	2048-25	2048-27	2048-28	2048-29	2048-31	
	2048-33	2048-34	2048-35	2065-3	2065-4	2065-6	2065-7	
	2065-8	2065-9	2065-10	2065-11	2065-12	2065-14	2065-16	

地区 区域番号	区域							備考	
隼C-27 隼人町真孝	浜田 2065-18	2065-19	2065-20	2065-21	2065-22				
	浜田上 2166-1	2166-4	2166-5	2166-6	2166-7	2166-9	2166-10		
	2166-12	2166-13	2166-14	2166-15	2166-16	2166-17	2166-29		
	2166-31	2166-32	2166-33						
隼C-29 隼人町真孝	新前田 2759-1	2760-1	2761-1	2762-1	2765-1	2766-1	2769-1	田 25.22 ha 畑 0.03 ha	
	2770-1	2771-1	2774-1	2775-1	2776-1	2777-1	2778-1		
	2781	2782	2783	2784-1	2784-2	2785	2786		
	2787	2788	2789-1	2789-2	2790-1	2791	2792		
	2793	2794	2795	2796	2797	2798	2799		
	2800	2803	2804	2805	2808	2809	2812		
	2813	2814-1	2815	2816	2819	2820	2821-1		
	2822	2823	2824	2825	2826	2827	2828		
	2829	2830	2831	2832	2833	2834	2835		
	2836	2837	2838	2841	2842	2843	2846		
	2847	2850	2851	2852	2853	2854	2857		
	2858	2859	2860	2861	2862	2863	2864		
	2865	2866	2867	2868	2869	2870	2871		
	2872	2873	2874	2875	2876	2879	2880		
	2881	2882	2885	2888	2889-1	2889-2	2890		
	2891	2892	2896	2897	2898	2899	2900		
	2901	2902	2903	2904	2905-1	2905-2	2906		
	2907	2908	2909	2910	2911	2912	2913		
	2917	2918	2919	2920	2923	2926	2927		
	2928	2929-1	2929-2	2930	2933	2934	2935		
	2936	2937	2938	2939	2940	2941	2942		
	2943	2944	2954	2955	2956	2957	2958-1		
	2958-2	2962	2963	2964	2965	2966-1	2966-2		
	新中道 2998	2999	3001	3002	3018	3019	3020		
	3021	3024	3025	3026	3027	3028	3029		
	3032	3033	3035	3036	3037	3038	3039		
	3040	3041	3042	3043	3044	3045	3048		
	3049	3050	3051	3052	3053	3056	3057		
	3058	3059	3060	3061	3062	3063	3064		
	3065	3066	3067	3068	3069	3070	3073		
	3074	3075-1	3075-2	3076	3077	3078	3081		
	3082	3083-1	3083-2	3084	3085	3086	3087		
	3088	3089	3090	3091	3092	3093	3094		
	3095	3096	3099-1	3100-1	3101-1	3102-1	3103-1		
	3104-1	3104-2	3107-1	3108-1	3109-1	3109-2	3110-1		
	3111-1								
	新松山 3292-1	3293-1	3294-1	3295-1	3295-2	3295-3	3295-4		
	3296-1	3297-1	3302-1	3303-1	3304-1	3305-1	3306-1		
	3307-1	3308	3309	3310	3311	3312	3313		
	3314	3315	3316	3317-1	3318-1	3319	3320		
	3321	3322	3323	3328	3329	3330	3331		
	3332	3333	3334	3335	3336	3337	3338		
	3340	3341	3342	3354					
福A 福山町福山	船木 4-159	4-161	9-1						田 1.37 ha 畑 4.66 ha 樹園地 24.53 ha 採草地 38.53 ha 農業施設 0.01 ha
	大平 59-2	59-8	60	63					
	山下 111-1	112	113-1	113-2	114	115			

地区 区域番号	区 域							備考
福A 福山町福山	迫田 144	146	149	152	153	154	158	
	159-1	161-1						
	山ノ口 165-1	166						
	落平 186-1 195-3	186-2 196-2	189-3	189-4	194-1	195-1	195-2	
	田ノ平 219-3	222-1	222-3					
	荒平口 228 234-4	229	230	231	234-1	234-2	234-3	
	播木 247	249-1	249-2	250	251	252		
	出水 255-1	255-4	257-4	258-1	259-2			
	松木山 278-2	280	283	287-1	287-2	289		
	大田 291	299	301	306-1	306-2	306-3		
	堂ノ前 399-1 421	410-1	410-2	416	418	419	420	
	柳ノ元 426	427-1	428	443-1	451			
	松原坂 490-1 497-4 497-11	490-2 497-5 499-1	490-3 497-6 499-2	490-4 497-7 499-3	490-6 497-8 503-1	490-7 497-9 503-2	493-1 497-10	
	角谷 512	515	516	516-1	518	521	525-1	
	小城平 535							
	寺屋敷 606-1							
	桑水流 626-2 635-2 642 645-2 650-1 656-1	627 636 643-1 646 651 657-1	628 637 643-3 647-1 652 658	629 638-1 644-1 647-2 653	631 640 644-2 647-3 654-1	632 641-1 644-3 648-1 654-2	635-1 641-2 645-1 648-2 655-1	
	木場平 711 747	712-1 750	713-6	723-2	724-1	729	742-1	
	加治屋坂 869-1 882	871-4 885	874-1 888-1	876-1 890-1	878-2 890-3	880-1 898-3	881-1 898-4	

地区 区域番号	区 域							備考
福A 福山町福山	加治屋坂 901-2 914-2 924-2 924-23 929-1	903-1 915-1 924-16 924-24 931-2	905-1 915-3 924-17 924-25 931-3	905-2 917-1 924-18 924-28	905-4 917-3 924-19 924-29	906-2 917-4 924-20 927-1	914-1 921-1 924-21 928-1	
	宇都口 1018-1 1026-1 1042-1	1018-2 1027-1 1043-1	1019-1 1035-1 1046-1	1021-1 1035-2	1021-2 1038-1	1022-1 1039-1	1024 1039-2	
	天神平 1339 1368	1340 1369	1353 1371	1362 1375-2	1363 1380-5	1364-1 1382-2	1365 1382-3	
	中崎 1395	1404-1	1404-3	1408-2				
	黒木越 7338-1 7370-41	7338-4 7370-42	7338-5	7370-3	7370-21	7370-25	7370-34	
	楠平 7389-2	7389-3	7390-1	7390-2	7390-3			
	中磯 7449-2 7456-5	7454-1 7508-2	7454-3 7508-9	7455-2 7510-4	7455-4	7455-5	7455-9	
	大水溜 7552-2	7552-3	7552-4					
	田ノ平 219-1	219-2	219-4	222-2				
	山ノ口 163	168-2	169-1	169-2	169-3			
福B-1 福山町福地	杉谷 1-1 2-6	1-2 6-1	2-1 6-2	2-2 6-3	2-3 7-1	2-4	2-5	田 28.80 ha 畑 99.27 ha 採草地 7.81 ha 農業施設 5.99 ha
	猫宇治 22 30	23 31-1	24	25	26-1	28-1	29-1	
	上猫宇治 31-2 37-2	32 38-1	33-1 39	33-2	35	36	37-1	
	黒田渡 93-1 96 103	93-2 97-1 104-1	94-1 97-2 104-2	94-2 98	95-1 99	95-2 100	95-3 101	
	谷ノ口 125 152-2	126-1	126-2	127-1	131	132	133-1	
	豆漬 171 180-1	172 181	176-1 182-1	176-2 182-2	177	178-1	179	
	北三角段 198-1	199-1	200	201	203	204	205	

地区 区域番号	区 域						備考
福B-1 福山町福地	北三角段						
	206	207					
	西前段						
	222	223-1	223-2	223-3	225-1	225-2	226-1
	228-1	229	240-1				
	東前段						
	241-2	245	246	247-1	248-1	249-1	250
	252	253	257	258-1	259-1	259-2	260-1
	260-2	262-1	272				
	牛牧						
	275-1	278-1	279	284	285	286	288
	290	291	292	294	298	299	301-1
	313	314	315	316-1	317-1	317-2	317-3
	318-2	319-1	319-2	322-1	346-1	346-3	347-4
	南牛牧						
	351-1	351-3	353	354	355-1	355-2	356
	363-1	364	365	366	367	368-1	368-2
	369-1	369-2	370	371	372	373	375
	376	377	378				
	新道						
	397	398	399-1	399-2	400-1	400-2	402-1
	403-1	404	405	406	407	408	410
	411	412	415-2	428-1			
	西三角						
	435-2	438	441-1	445-1	445-4	445-6	447
	448-1	460-1	460-2	460-3	461-1	461-2	462-1
	牧神						
	580-1	583-1	583-2	583-3	585-1	585-2	585-3
	595	622-1	622-2	622-4	622-5	622-6	622-7
	622-8	622-9	622-10	622-13	622-16	622-41	
	下牧神						
	630-1	630-2	640	650-1	650-2	651	652
	653-1	654	655-1	655-2	656	657	658-1
658-2	658-3	658-4	659-1	659-2	659-3		
北吹段							
710-1	718-2	718-3	720-3	720-4	724-3	727	
728	732	736	737	740-1	742	755-1	
後新堀							
787-2	789	790-3	790-8	799-4			
南吹段							
857-1	880-3	880-5	895-1	895-2	895-3	895-7	
896-1	896-2	896-3	897-1	897-2	897-3	897-4	
897-5	897-6	898-1	898-2	898-3	898-4	898-5	
899-1	899-2	899-3					
合戦野							
911-2	913-1	914-1	922-2	928-1	932	934-1	
馬屋段							
943-1	943-5	982-1	994-1	995	997-1	1000-1	
1003	1004	1007	1008	1009	1010-1	1013-1	
1015-1	1015-2	1016-1	1018	1020			
榑木平							
1075	1076-1	1078	1079	1081-1	1082	1083	

地区 区域番号	区 域						備考
福B-1 福山町福地	榑木平 1084	1085	1088	1089	1092-1		
	下松窪 1092-3 1101	1093 1102	1095 1103-2	1096	1097	1100-1	1100-2
	中松窪 1094	1142-1	1142-2	1144-1	1147	1149	1150
	諏訪平 1155	1156	1157				
	新堀平 1200-3 1200-18	1200-4 1219-1	1200-6 1222-1	1200-8 1224-1	1200-9	1200-10	1200-11
	上松窪 1225-1 1244 1250-2	1236-1 1245-1 1250-5	1240 1246 1251	1241 1247 1252	1242-1 1248 1253	1242-2 1249 1254	1243 1250-1 1255
	桑ヶ谷 1310-1 1314-2	1312-1	1312-2	1313-1	1313-2	1313-3	1314-1
	四郎打殺 1344	1345	1347	1348	1349		
	下井手 1372-1	1375	1376	1377-1	1377-2		
	上井手 1397 1403-1	1398 1404	1399-1	1399-2	1401	1402	1402-2
	古中渡 1432-1	1435-1	1440-1	1445-1	1445-2	1446-1	1446-3
	中渡 1436-1 1454 1466-1	1448-1 1455-1	1449-1 1460	1449-2 1461-1	1450-1 1462-1	1452 1463	1453 1464
	穴掘ノ口 1472-1 1482	1472-2 1483	1475 1495	1477 1496	1478	1479	1481
	中渡平 1500-1 1512-1	1501-1	1502-1	1503	1508	1509	1510-3
	向中渡 1520-1 1526-2	1520-4 1528-1	1521-1 1528-2	1521-2 1529	1521-3	1525	1526-1
	橋ノ口 1546-1 1553	1546-2 1554	1547 1555	1548 1561-1	1549	1551	1552
	下橋ノ口 1561-2 1569	1562 1570	1563	1564	1566	1567-1	1568
	上橋ノ口 1579-1	1579-4	1580	1581-1	1581-2	1582	1583

地区 区域番号	区 域						備考
福B-1 福山町福地	上橋ノ口						
	1584	1585	1586				
	下杉渡						
	1600	1601	1602-1	1603-1	1604-1	1607	1609
	1610	1611	1612				
	杉渡						
	1613	1614	1615	1617	1621-1	1622	1623
	1634	1637-1	1638-1				
	新堀向						
	1649	1650	1651	1652	1654	1655-1	1656
	松山						
	1688-1	1689-4	1690-1	1691-2	1693-1		
	松山添						
	1702-1	1702-2	1703-3	1707-1			
	竹山ノ上						
	1724-1						
	防戸ノ上						
	1760-1	1760-2	1760-3	1760-4	1760-5	1760-6	1760-7
	1760-10	1760-11	1760-12	1760-13	1760-18	1760-19	1760-20
	松山ノ上						
	1805-1	1805-4	1805-7	1805-10	1805-11	1805-14	1805-16
	1805-17	1805-18	1805-19	1805-20	1805-21	1805-22	1805-23
	1805-24	1805-26	1805-27	1805-29	1805-30	1805-31	1805-33
	1805-34	1805-35	1805-38	1805-39	1805-40	1805-41	1805-42
	1805-43	1805-46	1805-48	1805-49	1805-50	1805-52	
	松山跡						
	1818-1	1819-1	1820-1	1821-1	1821-2	1822-1	1822-3
	1824-3						
北迫							
1851-3							
池ノ上							
1855-1	1868-1	1875-3	1875-6	1877-1	1877-2	1878-1	
1878-2	1881-1	1881-2	1882-1	1882-2	1883-1	1886-1	
1886-2							
上持手木							
1887-3	1887-4	1903-1	1903-12				
兎谷							
1904-1	1904-2	1905-1	1905-2	1906-2	1913-1	1913-2	
1913-3	1913-4	1913-5	1915-3	1915-4	1915-5	1915-6	
1917-1	1917-3						
中持手木							
1921-4	1923-1	1923-7	1924-1	1925-3	1929-1	1931-1	
1932-1	1941-1						
下持手木							
1944	1947-2	1948-2	1949-1	1952-1	1952-3	1955	
1956-1	1957	1961	1962-1	1962-2	1963	1964-1	
1973	1974-1	1974-2	1977	1978-2	1983	1986	
銭亀							
2160-1	2161-1	2162-1	2165-1	2174-1	2176-1	2177-1	
2180-2	2185-1	2185-4	2186-1	2189-1	2190-1	2193-4	

地区 区域番号	区 域							備考
福B-1 福山町福地	小陣 2205-1 2205-3 2205-7 2205-8 2205-9 2205-10 2205-13 2205-14 2205-25 2205-27 2208-5 2209-1 2209-2 2227-4 2227-7 2227-8 2228-3 2228-5 2228-8 2228-9 2230-7 2231-1 2231-2 2231-3 2231-4 2231-11 2231-12 2231-16 2231-17 2231-19 2231-20 2231-21 2231-22 2231-23 2232-10 2233-1 2234-6 一本松 2032-1 2035-1 2036-1 2037-1 2038-1 2039-1 2040 2041 2043 2061 2062 2063 2064 2065-1 上窪 2089-1 2089-3 2090-1 2092 2095 2096 2097-1 2097-2 2098 2099 2101-3 窪池下 2123-1 2125 2126 2127 2128-1 2129-1 2131 2132-1 2135-1 2136-1 2137-1 2138-1 2139 西ノ迫 2002-1 2002-3 2002-5 2002-8 2002-9 2006-1 2007-1 枝谷 2011-1 2012-1 上西迫 2023-1 2023-2 2024-1 2025-1 2026-1 2027-1 2027-2 2027-5 2027-6 2028-1 2028-2 2028-4 2029-1 2029-2 2029-5							
福B-2 福山町福山	本屋敷 7776-1 7777-2 7779-3 7783-1 7784 7785-1 7787-1 7788 7789 7790-1 7790-2 7791-1 山ノ口 7795-1 7796-1 7816-1 7816-2 7817 7818-2 7819-1 7827-1 7828-2 7831 7835-2 7836 7837 大塚谷 5509-5 5512-2 5512-3 5512-4 5512-7 5512-9 5512-10 5514-1 5522-1 5523-3 5523-5 5523-6 5524-1 5525-1 5534-1 弓場山 6373-1 6373-3 6374-2 6374-3 6374-5 6375-1 6376-1 6376-2 6376-3 6376-4 6376-6 6376-21 6377-1 6378-1 6378-2 6378-3 6382-1 6383-1 柚木平 6389-1 6389-2 6390-1 6390-2 6390-3 6391-1 6391-2 6393-1 6394-1 6395-1 6397-1 6397-5 6399-1 6402-1 6404-1 6407-1 6407-2 6408-1 6413-1 6419-1 6419-5 柚木 6437-1 6437-3 6437-4 6437-5 6437-10 6440-1 6440-2 6441-1 6442-1 6442-3 6442-4 6442-5 6442-6 6444-1 井手谷 6443-1 6448-3 6451-1 6451-2 6459-7 6473-2 6473-3 6473-4 6474-3 6477-1 6479 6484 6484-1 6486-1 6486-2 6486-3 6488-1 上別府 6489-1 6527-1 6528-1 6528-2 6529-1 6529-2 6530-1 6530-2 6531-1 6531-3 6531-6 6532-1 6532-2 6534-1	田 77.39 ha 畑 182.53 ha 採草地 0.40 ha 農業施設 17.64 ha						

地区 区域番号	区 域							備考
福B-2 福山町福山	上別府 6535-1 6542-2	6535-2	6536-1	6538-1	6538-2	6541-2	6541-3	
	竹下 6549-1 6562-1	6555 6569-1	6556	6557	6558-1	6559	6560	
	野田 6593-1 6604	6593-2 6606	6593-3	6594-1	6598	6601	6602	
	釜ヶ脇 6611 6620 6628	6612 6621-1 6629	6613 6624 6630-1	6614-1 6625 6630-2	6615 6626-1 6631-1	6616 6626-2 6632	6619-1 6627-1 6633	
	宝瀬段 6639-1	6639-3						
	城ヶ尾 6728-3							
	宝瀬谷 6989-1 6994-8 6999-3 7027-5	6994-1 6994-9 6999-4 7027-8	6994-2 6994-10 7003-1 7027-10	6994-3 6995-1 7027-1	6994-4 6995-2 7027-2	6994-6 6999-1 7027-3	6994-7 6999-2 7027-4	
	竹山段 7047-4							
	渡里 7583-1	7584-1						
	持手木 7617 7630	7618-1 7645-1	7625-1	7626-1	7627-2	7628	7629	
	前ノ段 7656-4 7662	7657 7663-1	7658 7664-1	7659 7679-2	7660-2	7661-1	7661-2	
	竝 7680-1 7690-1	7681-1 7691	7683-1 7696-1	7684 7698	7685-1	7688	7689	
	樋ノ下 7702 7720 7726-2	7704 7721 7727	7706 7722-1	7709-1 7723-1	7713 7724	7718-1 7725-1	7719-1 7726-1	
	田ノ平 7754	7754-1						
	国師 7761-1 7768-1	7761-3 7771-1	7762-1 7772-1	7762-3 7773-1	7765-1	7766-1	7767-1	
	本屋敷 7777-1 7793	7779-1	7779-2	7780-1	7781-1	7785-2	7791-2	
	山ノ口 7797 7820	7798-1 7826-1	7814-1	7815-1	7818-1	7818-3	7818-4	

地区 区域番号	区域							備考	
福B-2 福山町福山	川路								
	7838-1	7839-1	7840-1	7842-1	7845-1	7846-1	7847-1		
	7848-1	7849-1	7850-1	7851-1	7851-2	7853-1	7853-2		
	7853-3	7854-1	7855-1						
	中ノ段								
	7858-1	7859-1	7860-1	7862	7863	7864	7865-1		
	7866-1	7868-1	7868-2	7869-1	7870	7872-1	7873-1		
	7873-3	7873-4	7874	7884	7885-3	7886-1	7887-1		
	7890-1	7890-2	7893-1	7907-1	7908-1	7909-1	7909-2		
	7910-1	7920-1	7922-1	7923-1					
	諏訪段								
	7925-1	7927-1	7932-1	7932-2	7932-3	7933-1	7934-1		
	7935-2	7936-1	7937-2	7938	7940-1	7940-4	7941-1		
	7941-2	7941-3	7942-1	7944-1	7947-1	7947-3	7952-1		
	7952-2	7954-1	7955-1	7956-1	7957-2	7962-1			
	石飛								
	7970-1	7974	7975-1	7977-1	7978-1	7985-1	7985-2		
	7986-1	7986-2	7987-1	7987-2					
	牟田尻								
	7988	7990-1	8004-1	8004-2	8004-3	8005-2	8006-1		
	8006-2	8013-1	8013-2	8015-1	8015-2	8015-3	8015-5		
	8016-1	8016-2	8017-1	8017-2	8018	8033-1			
	瀬免								
	8041-1	8041-2	8042	8043-1	8045-1	8046-1	8049-1		
	8049-2	8049-3	8050-1	8050-2	8053-1	8057-1	8057-2		
	福山町福地	湯ノ谷							
		2249-2	2249-3	2251	2253-1	2253-2	2255	2256	
		上湯ノ谷							
		2271-1	2274	2275	2276	2277	2278-6	2278-7	
		2279	2281-1	2283-1	2284	2285	2286-1	2287-2	
		2288-2	2289-1						
		倉ヶ尾							
		2331-1	2331-2	2338-1					
		下鍋山谷							
		2344	2345	2346-1	2346-2	2352	2356	2358	
		井川下							
		2380-1							
		東村							
		2390-2							
		西村							
		2435-1	2435-2	2436	2438-1	2438-2	2441-1	2441-3	
		2441-4	2447-2	2447-4					
		防戸ノ口							
		2472	2473	2475	2476-1	2489-2			
		前段							
2494	2495	2496	2497	2498	2501-2	2501-3			
2502	2505	2506-1	2507-1	2508-1	2508-2	2510-1			
2514-1	2517-2	2518-2	2519-1						
中鍋山谷									
2525	2527-1	2527-2	2528	2531	2532	2537			
2538	2540	2542	2543	2546	2547	2549			

地区 区域番号	区 域							備考
福B-2 福山町福地	上鍋山谷							
	2550-1	2550-2	2552	2554	2557	2559	2560	
	2561	2562	2564	2566-1	2567	2571	2573-1	
	2574							
	防戸ノ下							
	2576	2577	2578	2579	2580	2583	2586	
	2587-1	2589	2590	2595-1	2598-1			
	灰塚							
	2600-4	2600-6	2600-7	2600-13	2600-14	2600-16	2600-17	
	2600-18	2600-23	2600-24	2600-26	2600-28	2600-29	2600-30	
	2600-31	2600-32	2600-33	2600-34	2600-40	2600-41	2600-42	
	2600-43	2600-44	2600-45	2600-46	2600-47	2600-48	2600-49	
	2600-53	2600-55	2600-56	2600-57	2600-58	2600-59	2600-60	
	2600-61	2600-62	2600-63					
	城ヶ尾							
	2630-1	2630-2	2630-3	2630-4	2630-5	2630-6	2630-7	
	2630-8	2630-9	2630-10	2630-11	2630-12	2630-13	2630-14	
	2630-15	2630-16	2630-20	2630-21				
	福山町福沢	水溜段						
		1-1	2	4-1	4-3	5	6	13-1
		14	15-1	16-1	17	18	19	20
		22-1	23	24	25	26-1	27	28-1
		29-1	30-1	31-1	31-2	32-1	33-1	34-1
		35-1	36-1	37	38-1	39-1	40-1	41-1
		41-2	42-1	44-4	45-1	55-3	56-2	57-1
		58	59-1					
		長割						
		61-1	61-2	62-1	64-1	68-1	70-2	72-1
		92-1	93-1	94	96-1	97	98-1	99-1
		101-1	101-2	102-1	103-1	104-1	105-1	106-1
		107-1	108-1	109-1	110-1	111-1	111-2	113-1
		115-3	120-2	122-1	123	127-2	129-1	129-2
		130	131-1	133-1	133-2	134-2	136-1	
		川路原段						
183-2		187-4	187-11	188-2	191-1	193	194-1	
金碓段								
261-4		261-5	262-2	262-3	262-4	269-2		
湯ノ谷								
262-5		277-1	279	280-1	285-1	288	290	
294-2		296-1	298-1	300	301	325-1	325-2	
328-10		332-2	332-4	338-1	341-2	341-3	342	
川路原								
371-1		371-3						
柁木段								
406-2		407-2	408-1	410-1	411-2	412-1	419-1	
420-2		421	422-1	438-1	438-2	439	440-1	
441-1		442-1	446-1	450-1	450-2	451-1	451-2	
464-1		473	474	481-2	482-1	483-1	484-1	
484-2		506	507	508	509	510-1	511-1	
三俣								
533		534	542	544				
上三郎山								
557-2	567-1	568-1	568-2	573-1	575-1	575-2		
576-1	577-1	577-2	595-1					

地区 区域番号	区 域							備考
福B-2 福山町福沢	下三郎山							
	590-1 598	591-1 599-1	593-1 599-2	594-1 617-1	596	597-1	597-3	
	大杉谷							
	657	658	659	660				
	八月開							
	709	710	714	715	716			
	八谷							
	720 731-2	721 731-3	722 732	723 733	728	729	731-1	
	最谷							
	830 837	831 838	832	833	834	835	836	
	東谷							
	859-1 879	859-2 880-1	859-3 880-2	860-1 881	860-2 882	861-1	878	
	上最谷							
	891-1 923	891-2 944-1	892	894-1	894-2	894-3	897-1	
	中谷							
	954 963-1	957-1 964	958-1 989-1	959-1	960	961-1	962-1	
	中鶴							
	993	1001	1003-1	1004	1005	1006		
	前谷							
	1013 1051	1014 1061	1015-1 1063	1041-1 1068-2	1045	1050-1	1050-2	
	鹿角							
	1070-1	1072-1	1072-3	1088-1	1088-2	1091		
	新原谷							
1158-1 1168-1	1158-2 1168-2	1160-1 1169-1	1160-2 1169-2	1160-3 1172	1166-1	1166-2		
四角目								
1204-1	1204-2	1204-3	1204-9	1205-1	1205-2			
田尻								
1244 1255	1245-1 1261	1246-3 1262-1	1251 1262-2	1254-1 1266	1254-2	1254-3		
山犬ヶ内								
1302-2	1303-1	1303-2	1304-1					
眞手ヶ山谷								
1400-2								
山犬ヶ迫								
1359-1	1359-2							
梅木迫								
1410	1411	1412-1	1413-1	1414	1416-1	1418-1		
池ノ迫								
1434-1	1476-2	1476-4	1476-7	1489-1				

地区 区域番号	区 域							備考
福B-2 福山町福沢	中尾立							
	1491-1	1491-2	1497	1498	1499	1500	1501	
	1502	1504	1505	1506-1	1506-2	1507	1508	
	1510	1512	1514	1515	1516	1517	1519	
	1520-2	1520-3						
	サリゴ谷							
	1533-1	1534-2						
	サリゴ							
	1589-1	1590-1						
	柿木迫							
	1592-1	1596	1597	1598-1	1599-1	1600-1	1601-1	
	1604-1	1605-1	1606-1	1608-1	1608-2	1610	1612-1	
	1613	1614-1	1615	1616-1	1617-1	1626-1	1626-2	
	1627	1634-1	1634-2	1634-3	1635-1	1636-1	1638	
	1639-1	1639-2	1639-3	1640	1641-1	1641-2	1642	
	1643	1651-1	1651-3	1653-1	1655-1	1656-1	1661	
	1662-1	1662-2	1662-3	1664	1665-1	1665-4	1666-1	
	1667-1	1668-1						
	鍋ヶ迫							
	1669-1	1670-1	1671-1	1671-2	1672-1	1673-1	1676	
	1696	1697	1698-1	1698-2	1708	1714	1727-1	
	1728-1	1738-1	1741-2	1742	1743	1744	1746	
	1748	1751	1753-1	1753-2	1754-1			
	新原段							
	1756-2	1759-1	1759-2	1760-2	1761-1	1762-1	1763-1	
	1764-1	1765-1	1765-2	1766-3	1768	1769-1	1770	
	1772-1	1773	1775	1776	1777	1778-1	1780-1	
	有村							
	1785-2	1786-1						
	姫松							
	1931-1	1931-2	1946-1	1948-4	1949-1	1949-2	1949-3	
	1949-4	1955	1956-1	1958-1				
	松崎							
	1970-2	1970-4	1972	1973-1	1977-1	1977-2	1978	
	1979-1	1979-2	1980-1	1980-2	1982-1	1982-4	1983	
	1986-1	2016-1	2016-2	2017-1	2017-6	2018-1		
	藤兵エ坂段							
	2020-3	2024-2	2025	2026	2027-1	2027-2	2028-1	
	2028-2	2029-1	2030-1	2031	2032-2	2032-3	2033-2	
	2033-3	2038-1	2058-1	2059-1	2060-2	2061-1	2063	
	2065-1	2068						
	砂取							
	2070	2072	2073-1	2073-2	2074-1	2075	2081-1	
	2084-1	2090-1	2093	2095-2				
	仁田内							
	2098-1	2099	2101-1	2102	2105-1	2107-1	2107-2	
	2109-2	2123	2125-2	2125-3	2129-1	2131-1	2134-2	
2135	2139-1	2140-1	2141-1					
島芋ヶ谷								
2174-1	2174-2	2174-3	2176-1					
クルス谷								
2177-1	2187-1	2187-2	2187-3	2187-4	2187-5	2189-1		

地区 区域番号	区 域							備考
福B-2 福山町福沢	ニガキ 2245-1	2245-2						
	釜ヶ脇 2250-1	2255-1	2269	2270	2271	2274	2278-1	
	2279-1	2280-1	2282-1	2283	2284-1	2285-1	2285-3	
	2288-1	2294-1	2300-2	2305-1	2306-1			
	平野谷 2317							
	渡り 2575-1	2576	2578	2579	2581			
	鍋山 2596	2600-1	2600-2	2601-1	2602	2604-1	2605	
	2607							
	城ヶ尾 2611	2612	2614	2615	2617	2618	2619	
	2620	2621	2622	2623	2624	2625	2626	
	2627-1	2627-2	2628	2629	2630	2631	2638	
	2643	2644	2656	2657	2659			
	上城ヶ尾 2661	2662	2663	2664	2665	2666	2667	
	2670	2671-1	2671-2	2672	2673	2674	2675-1	
	2697-4	2697-5						
	中段 2720-1	2720-2	2720-3	2720-4	2720-9	2720-11	2730-1	
	2731-1	2732	2734	2735-1	2736-2	2738-1	2749-1	
	2749-2	2751-1						
	山神段 2753-2	2787	2788	2789-1	2789-2	2792	2793	
	2794	2795-1	2795-2	2796	2797	2800-1	2800-3	
	2802-1	2802-2	2803-1	2807-1				
	阿多口 2859-5	2860-1	2861	2862-1	2863-1	2864-1	2865	
	2866	2867	2869-1	2870-1	2871	2872	2873	
	2874	2876	2877-1	2883-1	2884-1	2884-3	2885-1	
	灰塚 2888-1	2889-1	2889-2	2900-2	2901-1	2904-1	2905	
	2907-1	2908-1	2910	2914-1	2929-1			
	大尾 2939-1	2940-1	2955	2966-1	2984-2	2985-1	2995-1	
	2997-1	2998-2	3002-1					
	後迫 3036-1	3064	3066-1	3071-6	3073	3076	3080-1	
	3082	3085-1	3086-1	3088	3092-1	3093-1	3095-1	
	3096	3097-1	3103-1	3104-2	3105-1	3105-2	3107-1	
	3110-1	3111-2	3112					
	高尾 3114-1	3120-1	3163-2	3164-1	3164-2	3165-2	3166-1	
3166-2	3167	3169-1	3170-1					
池之谷 3170-2	3171-1	3171-2	3172	3173-1	3173-2	3173-3		
3173-4	3173-5	3207-1	3207-2	3208-1	3208-2	3208-4		
3209	3210	3211-1	3211-2	3212-1	3212-2	3212-4		

地区 区域番号	区 域							備考
福B-2 福山町福沢	龍ヶ平							
	3250-1	3251-1	3251-2	3252	3253-1	3253-2	3253-3	
	3254-1	3254-2	3255-1	3255-2	3278	3280-1	3283	
	龍ノ上							
	3336-2	3341-1	3342-1	3342-3				
	吉野							
	3360	3362-1	3362-2	3363-1	3363-2	3364	3365	
	3382	3383-1	3383-2	3384	3385	3386	3387	
	3431	3432	3433	3434	3435-1	3435-2	3435-3	
	3435-4	3436	3437	3438-1	3438-2	3439	3440	
	3470	3471						
	柁木山							
	3504-1	3533	3538-1	3540	3544-1			
	前段							
	3578	3580-1	3581-1	3593-1	3595-1	3596-1	3599-1	
	3602-1	3614-1	3620-1	3629				
	堀ノ段							
	3630-1	3633	3634	3635	3638-2			
	池ノ段							
	3664	3667-1	3668-1	3669	3670-1	3670-3	3670-4	
	3672-2	3677-1	3677-2	3679-1				
	池ノ上							
	3682-1	3687-1	3703	3704	3706-1	3708-1	3713	
	3715-1	3718-1						
	堀ノ頭							
	3731-1	3732-1	3734-1	3736-1	3737-1			
	錢瓶口							
	3757-1	3761-1	3762-1	3762-2	3763-5	3765-1	3767-4	
3767-10	3768-3	3769-2	3769-6	3770-2	3771-1	3778-1		
3780-1	3781-1	3782-1	3783-1	3784-1	3784-3	3785-1		
3786-1	3789-1	3789-2	3789-3	3790-1	3794-1	3794-2		
外戸口								
3795-1	3796-1	3798-1	3798-2	3804-3	3810-3	3820-1		
3822-1	3825-1	3828-1						
錢瓶								
3836-2	3850-1	3856-1	3856-2	3863-1	3875-1	3878-1		
3878-4	3886-9							
大川内段								
3901-1	3901-2	3903-1	3903-2	3904-2	3904-3			
国路谷								
3905-1	3905-2	3906-5	3906-6	3906-7	3906-9	3908-1		
3908-3								
大川内ノ上								
3910-2	3919	3920-1	3920-2	3921	3922-2	3922-3		
3922-4								
石ノ下								
3956-1	3958-1	3963-2	3969-1	3971-1				
石ノ前								
3973-1	3974-1	3975-1	3976-1	3980-1	3985-1	3991-1		
3992-1	3993-1	3995-1	3997-1	3999-1				

地区 区域番号	区 域							備考
福B-2 福山町福沢	堀添 4001-1 4012-3	4002-1 4018-1	4002-2 4019-1	4003-1 4019-3	4004-1	4007-1	4008-1	
	一本杉 4024-1	4026-1	4027-1	4030-1	4031-1	4032-1		
	堀之内 4046 4067-1	4049-2	4052-1	4060-6	4060-7	4063-2	4066-1	
	街道添 4095-1	4095-6	4096-1	4106-4				
	馬木屋段 4111-1 4128-1 4136-1	4115-1 4129-1 4137-1	4117-1 4130-1 4141-1	4118-1 4131-1	4120-6 4132-1	4121-1 4134-1	4124-1 4135-1	
	門道段 4144-1 4171	4145-1	4160	4161	4162	4163-1	4170	
	中数段 4251	4260	4262-1	4264-1	4264-2	4272-3		
	馬木屋岡 4273-1 4284-1 4298-1	4275-1 4285-1	4275-2 4286-1	4277-1 4287-1	4280-1 4288-1	4282-1 4291-1	4283-1 4293-3	
	国師畑 4390-2 4390-14	4390-3 4390-15	4390-7 4390-17	4390-8 4390-18	4390-9 4390-19	4390-10 4390-21	4390-13 4414-1	
	砂走頭 4438 4448 4485-2	4440 4449 4489	4441-1 4450-3	4442-1 4460-2	4445 4470-1	4446 4475-1	4447 4485-1	
	七桁谷 4596-1	4597						
福C-1 福山町福山	竹渡 4815-1 4822 4831	4816-1 4823 4833-1	4817-1 4824-1 4834	4820-1 4824-2 4848	4820-2 4826 4848-1	4821-1 4827-1 4852-22	4821-2 4830	田 80.46 ha 畑 199.97 ha 採草地 0.03 ha 農業施設 10.67 ha
	花建原 4906-1							
福山町福沢	新堀 4911-4	4911-5	4911-16					
	花建原 4934	4935-1	4935-2	4935-3				
福山町佳例川	不明 625-3							
	天ヶ谷 1-1 26-5 33-1 40	3 27-2 34-1 41-1	6 27-3 35-1	7-1 28 37-1	12-1 31-1 38	26-2 31-2 39-1	26-3 32 39-2	

地区 区域番号	区 域							備考
福C-1 福山町佳例川	野谷							
	43-4	43-5	46	46-4	46-5	46-6	48-1	
	49-1	49-2	49-4	53	74	75	76	
	77	78-1	81-1	82	85-1	86-3	87-2	
	88	89	90					
	柴建							
	91-1	91-2	93	94	122-1	127-2	128-1	
	129	130	131-1	132	132-1	133-1	133-2	
	134-1	135						
	犬野迫							
	162-2	162-4						
	岩穴							
	182	183	183-1	184	189-2	191	192	
	193	195	204-9	205-7	205-8	211-1	211-2	
	211-3	213-1						
	割子田							
	215-1	258-2	266-2					
	板椎山							
	318							
	御建場							
	363-2	364-1	364-4	364-7	371-7	371-16	376-2	
	376-3	377-2	378-1	381	382-1	383-1	387-2	
	388-1	391-1	392	393-1	393-2	393-3	394-1	
	395-1	397-1	400-1	402-1	402-2	403		
	花建原							
	424-2	425-1	425-2	425-3	427-1	427-2	427-3	
	429-1	430-1	430-2	431-1	431-2	432	433	
	434	442-1	443	445	446	447	448	
	449-1	450-2	451-1	453-1	453-2	454-1	454-2	
	457-1	457-2	464-1	465-1	466	467	468	
	469-1	471-2	472-1	473-1	474-1	475-3	481-3	
	484-1	487-1	487-2	489-9	490-1	491-1	492-1	
	493-1	494	495	497-1	498-1	498-2	499-1	
	499-2	500	504	507-1				
	大人足形							
	512-1	517-4	522-4	527-1	528	544-1	545-1	
	545-2							
	釣掛							
	558-1	558-2	562-2	562-3	562-4			
	男鹿山							
	597-1	598-1	602	603-2	604	605	606	
	607	609-1	610-4	611-2	616-1	617-2	618-1	
	619-1	620-1	621-5	622-1	622-2	623-1	624-1	
	624-2							
	小川内前							
	625-2	625-4	625-7	625-15	625-17	629-1	629-2	
	631-1	631-6	631-7	631-12	631-13	631-14	631-29	
631-43	633-1	633-2	633-10	637-1	638	664-1		
666-1	667-1	668-1	670-1	671-1				
小田前								
630	708-1	730-1	730-2	731-1	733	734-5		
735-2	735-3	736-1	738-1	739	740-1	742-1		
742-3	742-4	743	744-1	744-2	745-1			

地区 区域番号	区 域							備考
福C-1 福山町佳例川	東平							
	746-2	747-1	748-2	750-1	753-1	755-1	769	
	770	770-1	770-2	771	772-1	773-1	774-1	
	779							
	武脇							
	804	804-1	810-1	813-1	814-1	815-1	822-1	
	825-1	827-1	831-1	834-1	841	842	843-1	
	前田							
	844-2	845-1	846-1	847-1	849-1	850	851	
	852-1	852-2	853	854	855-1	855-2	856	
	857	858	859-1	859-2	860-1	860-2	861	
	864	865	866	867-1	867-2	899-1		
	瀬戸口							
	894-1	895	896-1	896-2	897-1	897-2	897-3	
	899-2	900	901-1	904	905	907-1	907-3	
	908	909	910-1	910-2	911-1	911-3	912-1	
	912-2	915	916	918	920	921	941	
	942	944	945-1	945-2	946	949	950	
	951-1	952	953-1	953-3				
	新鍋							
	956-1	961-1	963-2	963-3	964-3	967-1	968	
	969-1	970-1	972	973	977-1	980-1	984	
	985-1	988	989-1	990-2	991	994-1	1002-1	
	小田							
	1030-1	1033-1	1033-2	1034	1039	1041-1	1041-2	
	1043-2	1045-1	1045-2	1046	1047-1	1048	1049	
	1050	1050-1	1052	1054-1	1054-2	1054-3	1054-4	
	1055-2	1055-3	1055-4	1056	1057	1058-1	1058-2	
	1059-1	1059-2	1062-2	1063-1	1067	1068-1	1069-1	
	1070-1	1071	1072-1	1074-2	1074-4	1078-1	1078-3	
	1079-1	1079-2	1081-1	1083-1	1085	1086	1087	
	1088	1089-1	1089-3	1093-1	1093-3	1096-1	1097-1	
	1099-1	1101	1102-1	1104	1106			
	小川内							
	1115-1	1116-2	1117-1	1120-1	1120-2	1120-3	1123-1	
	1127-1	1127-2	1128-1	1128-2	1130	1131	1132-1	
	1133-1	1139-1	1139-2	1139-3	1140-1	1140-2	1140-3	
	1140-4	1140-5	1145	1148-1	1148-2	1149-1	1149-2	
	1159-1	1162-1	1163					
	古園							
	1166-1	1166-2	1168	1169	1171	1172	1173	
	1175-1	1176	1180	1181	1182	1183	1184	
	1185	1186	1187-1	1187-2	1188	1189-1	1189-2	
	1190	1191	1192	1193	1194	1195-1	1195-2	
	1196	1197	1198	1199	1200	1201	1202	
	1203	1210-1	1210-2	1211	1212-1	1213		
	樋之口							
	1218-2	1219	1220	1222	1223-1	1223-2	1226	
	1227-1	1227-2	1227-3	1228	1231-2	1231-3	1233-2	
	1233-3	1233-4	1234	1236	1237	1238-1	1238-2	
	1240	1241	1242	1243-1	1245	1246	1247-2	
	1248-1	1248-2	1250-1	1250-2	1253	1254	1255-1	
	大井手							
	1256	1257	1259-1	1259-2	1260	1261	1262	
	1263-1	1263-2	1266	1270-3	1270-4	1273-1	1273-4	

地区 区域番号	区 域							備考
福C-1 福山町佳例川	中尾段							
	1283-1	1283-2	1284-1	1285-1	1285-4	1291	1292	
	1293-1							
	稗迫							
	1298-1	1302-1	1302-2	1304-1	1306-1	1306-2	1306-3	
	1307-1	1309-1	1310-1	1311-1	1311-3	1312-1	1313-2	
	1321-1	1322	1323-1	1323-2				
	星塚							
	1330-1	1334-1	1335-1	1337-1	1338-1	1338-3	1339-1	
	1339-5	1339-6	1339-7	1339-10	1339-14	1345-1	1345-5	
	1345-8	1347-1	1351-2	1355-2	1355-3	1355-5	1356-2	
	1356-4	1356-8						
	黒巢							
	1358-3	1359-2	1359-7	1364-2	1364-4	1364-5	1366-2	
	1368-3	1380-5	1381-1	1383-1	1384-1	1386-1	1386-2	
	宮ノ迫							
	1403-3	1403-4	1404-1	1405-1	1406-1	1406-2	1406-3	
	1407-3	1407-4	1408-1	1409-1	1409-2	1409-4	1409-6	
	1421-2	1423-1	1425-1	1427-1	1427-2	1428-1	1430-1	
	1434-1							
	仮屋迫							
	1435-1	1436-1	1438-1	1443-1	1443-2	1444-2	1446-1	
	1447-1	1450-1	1451-1	1452-1	1453	1454-2	1456-1	
	1459-1	1459-2	1460-1	1460-2	1461-1	1461-2	1462-2	
	1462-3	1462-4	1462-5					
	尾迫							
	1467-1	1478-1	1479-3	1481-1	1482-1	1482-2	1487-1	
	1490-1							
	野付							
	1493-1	1493-3	1498-1					
	牛田							
	1519-1	1519-2	1520-1	1520-2	1521	1523	1524	
	1525	1527-1	1538-1	1547-1	1549-1	1550		
渡り								
1552	1553	1554-1	1555-1	1558	1569	1574		
1575	1576	1577	1578-2					
坂ノ上								
1588-1	1591-1	1591-2	1592	1592-1	1594-3	1595-2		
1595-3	1596	1604-1	1605-6	1613-1				
池田前								
1615	1622-1	1627-2	1628-2	1628-3	1628-4	1630-1		
1630-2	1633	1635-1	1636-1	1638-1	1638-2	1638-3		
1639	1641-1	1641-5	1642-1	1642-2	1642-3	1642-4		
1642-5	1643-1	1643-2	1643-3	1644-1	1646-1	1647-2		
1648	1649-3	1650-2						
羽山迫								
1651-4	1652-1	1653	1655-1	1656-1	1657-5	1658-1		
1659-1	1672-1	1673-1	1677-2					
池田								
1681-1	1682	1683	1684	1685	1687-1	1688-1		
1689-1	1690-1	1691-1	1703-2	1704-1				

地区 区域番号	区 域							備考
福C-1 福山町佳例川	池ノ後							
	1758-1	1759	1762-1	1762-2	1762-3	1762-6	1763	
	1764-1	1764-2	1768	1769-1	1770-1	1770-2	1770-3	
	1771-1	1772-1	1773-4	1773-5	1773-6	1774-1	1779-1	
	1780-2							
	八窪							
	1782	1783	1787-1	1788-2	1788-3	1790-1	1791-1	
	1791-2	1791-3	1791-5	1791-6	1792-1	1792-2	1792-4	
	1793-1	1796-1	1798	1799-1	1800	1801	1802-2	
	1805-1	1806-1	1806-2	1808-1	1809-1	1810	1811	
	1812-1	1812-2	1813-1	1815-1				
	東部							
	1818-1	1819-2	1819-9	1821-2	1824-4	1824-9	1837-1	
	1839-1	1839-3	1840-1	1840-4	1841-1	1842-1	1847-1	
	1847-4							
	川窪							
	1849-1	1850-1	1851-1	1853-1	1854	1855	1856	
	1856-1	1859	1864-1	1865-1				
	轟木							
	1880-1	1882	1886	1887-1	1892-1	1893	1894-1	
	1895	1896-1	1897	1899-1	1899-2	1900-1	1900-2	
	1922	1924	1925	1926-1	1926-2	1927	1928	
	1929-1	1929-2	1930	1931-1	1932-1	1932-2	1937-1	
	1938-1	1938-2	1938-3					
	柿木田							
	1950	1955-2	1956	1957-1	1957-2	1958	1959-1	
	1959-2	1960-1	1960-2	1961	1962	1963	1964-1	
	1965-1	1973-1	1973-2	1973-3	1974-1	1984	1985-1	
	1985-2	1990-1	1990-2	1991	1992	1993-1	1993-2	
	1994	2009-1						
	榎田							
	2009-2	2011	2012	2012-1	2015	2018	2020	
	2021	2022-1	2022-2	2022-3	2029-1	2030-3	2041-1	
	2041-2	2042-1	2042-4	2084-1				
	仮屋							
	2065-2	2065-3	2066-1	2066-2	2067-1	2067-2	2068-1	
	2068-2	2069-1	2071-1	2071-2	2072	2074-1	2075	
	2076	2081	2082	2083-1	2083-2	2090-2	2090-3	
	2091							
	桜ヶ宇都							
	2099-1	2101	2102-1	2103-1	2104	2106	2107-1	
	2107-2	2108	2134-1					
	宮田							
	2136-1	2139	2140	2141-1	2142-1	2144-1	2145-2	
	2146-1	2147	2148-1	2152-1	2153	2155-1	2155-3	
	2156	2158-1	2159	2161-1	2161-2	2162-1	2163	
	2165-1	2166	2167	2169	2171-1			
梶原								
2174-1	2175-1	2176-1	2178-1	2179-1	2185	2186-1		
2187-1	2189-1	2191-4	2199-1	2199-6	2206-4			
山下ノ上								
2207-1	2208-1	2209-1	2210-1	2211-1	2211-2	2211-4		
2212-1	2213-1	2214-2	2218-1	2219-1	2219-5	2220-1		
2220-2	2221-1	2221-2	2221-3	2221-4	2222-1	2222-2		
2222-3	2222-4	2223-1	2223-2	2224-3	2225-1	2225-2		

地区 区域番号	区 域							備考
福C-1 福山町佳例川	山下ノ上 2225-6							
	牧野前 2226-1 2256-1	2227-1	2228-1	2228-2	2228-3	2229-1	2229-3	
	橋場段 2259-1 2267 2287-2	2260-1 2269-1 2288-1	2260-2 2283-2 2289-1	2261-1 2284-1	2262-1 2285-1	2262-2 2285-2	2262-3 2286-1	
	狐塚 2290-1 2298-1 2305-2 2311-2	2291-1 2298-3 2307-1 2312-1	2292-1 2298-5 2307-2 2312-2	2293-1 2299-1 2308-1	2294-3 2300-1 2308-3	2294-5 2300-3 2308-4	2294-6 2302-3 2311-1	
	向原 2314-1 2318-2 2323-1 2328-3	2314-3 2318-3 2324-1 2328-7	2315-1 2318-4 2324-2 2328-8	2316-1 2318-6 2325-4	2317-1 2319-1 2325-7	2317-2 2319-2 2328-1	2318-1 2320-1 2328-2	
	境山 2329-1 2336-4 2343-1 2350	2330-1 2339-1 2345-1	2331-1 2340-1 2346	2332 2340-2 2347	2333 2340-3 2348-1	2334-1 2341 2348-3	2334-2 2342-1 2349-1	
	立元ノ下 2395-1	2397	2398-1					
	立元 2407-2	2430-1	2430-2	2431-1				
	境ノ尾 2467-4	2469-3						
	黒岩 2515-1 2516-8	2515-2	2515-3	2516-1	2516-5	2516-6	2516-7	
	牧野後 2520-1 2521-7 2525-3 2534-7	2520-2 2522-1 2529-3 2534-8	2520-4 2522-2 2532 2537-1	2520-5 2523-1 2533-1 2537-2	2520-6 2523-2 2534-3	2521-1 2524-1 2534-4	2521-6 2525-1 2534-5	
	牧野 2540-1	2541-1	2544-1	2561-1	2561-3	2562-1		
	萩塚 2563-1 2568-1 2573-1 2578-1 2583 2587-4 2588-6 2593-2 2601-1 2607-1	2564-1 2569-1 2573-2 2579-1 2584 2587-7 2588-8 2594-1 2602-1 2607-2	2564-2 2569-2 2574-1 2579-2 2585 2587-9 2588-9 2595-1 2603-1 2608-1	2565-1 2570-1 2574-2 2579-3 2586-1 2588-1 2588-15 2596-1 2604-1	2566-1 2571 2574-3 2579-4 2587-1 2588-2 2591-1 2597-1 2605-4	2566-2 2572-1 2576-1 2580-1 2587-2 2588-4 2592 2599-1 2605-5	2567-1 2572-2 2577-1 2581-1 2587-3 2588-5 2593-1 2600-1 2606-2	
	山神段 2610-1	2610-2	2611-1	2611-3	2611-4	2612-8		

地区 区域番号	区 域							備考
福C-1 福山町佳例川	大王ノ上							
	2641-2	2641-12	2641-14	2641-17	2641-21	2641-22	2647-1	
	2648-1	2648-2	2651-1	2651-2	2651-3	2651-4	2651-5	
	2651-6	2651-7	2651-8	2651-9	2652-1	2652-2	2652-3	
	2653-1	2653-2	2653-3	2653-4	2653-5	2653-6	2654-1	
	2655-1	2655-2	2655-9	2655-13	2655-14	2659-1	2659-2	
	2659-3	2659-5	2660-1					
	大王ノ前							
	2665-3	2668-1	2670-1	2671-1	2673-1	2673-2	2674-1	
	2675-1	2677-1	2677-2	2678-1	2680-1	2680-2	2680-3	
	2681	2682-1	2688-1	2688-2	2688-3	2689-6	2690	
	2691	2692	2693-1	2694-1	2695	2697-1	2702-1	
	2705	2706-3	2707-1	2711-1	2711-2	2712-1	2712-2	
	2712-3	2712-4	2712-6	2712-7	2713-1	2713-2	2713-3	
	2713-4	2717-1						
	市ノ瀬							
	2720-2	2720-6	2721-4	2744-1	2745-1	2745-2	2745-3	
	2746-1	2746-2	2746-3	2749-1	2749-2	2749-3	2751-1	
	2751-2	2751-3	2751-4	2765-2				
	石坂							
	2823-4	2823-6	2823-14	2825-1	2825-2	2825-3	2825-4	
	2825-5	2825-6	2825-14	2825-15	2826-1	2827-1	2827-2	
	2827-8	2840-1	2841-1					
	中段							
	2843-2	2845-4	2864-1	2864-2	2865-1	2871-2		
	銭瓶							
	2908-4							
	市ノ瀬下							
	2929-1	2933-1	2949-1	2949-2	2950	2952	2953	
	2954-4							
	北田							
	2963-1	2965	2967-1	2969	2970	2971-2	2983-1	
	2984	2986-1	2993-1	2993-2	2995-1	2996-1	2996-2	
	3000-3	3003-1	3005-1	3005-3	3005-4	3006-1	3006-2	
	3007-1	3007-2	3007-3	3008-1	3008-2			
	一本松							
	3028-2	3028-4	3036-2	3038-2	3039-1	3040	3041-1	
	3041-2	3042-1	3043-1	3043-2	3044-1	3045-1	3047-2	
	3048-1	3048-3	3057-1					
	川路山							
	3061-1	3061-2	3062-1	3062-3	3062-8	3068-1	3072-1	
	3072-2							
	堂田原							
	3089-1							
	栴山							
	3098-6	3099-1	3102-1	3104-1	3105-1	3106-1	3108-1	
	3109	3110-1	3110-2	3111-3	3112-1	3112-3	3114-1	
3115								
芹牟田								
3118-1	3119-3	3120-1	3121-1	3123-1	3124-1	3124-2		
3125-1	3129-1	3129-4	3129-5	3129-6	3131-1	3131-2		
3132-1	3132-2	3135	3136	3137	3143-1	3143-2		
3145	3147	3148-1						

地区 区域番号	区 域							備考
福C-1 福山町佳例川	堂前田 3159-1 3160 3162 3164-1 3165-1 3166-1 3167-1 3167-4 3171 3173-1 3175-1 3177-1 3178-1 3179-1 3180 3181 3183-1 3184-1 3185-1 3190-1 3190-2 3190-3 3190-4 3190-5 3190-7 3190-8 3190-11 3190-12 3190-21 3190-22 3190-38 3190-40 3190-47 3190-49 赤松段 3197-1 3204-3 3204-4 3204-9 3204-12 3204-13 3204-14 3204-15 3204-16 3204-42 3207-3 3209-2 栗脇 3214-1 3214-2 3214-3 3215-1 3215-2 3219-1 3220-2 3228-3 3229-1 3229-2 3230-1 3230-2 3230-3 3230-4 3230-5 3230-8 3232 3233-1 3233-2 3234 3235-1 3236-5 3237-1 3237-2 3237-4 3237-7 3237-8 3239-1 3239-4 3239-5 3240-1 3245-2 3245-3 3246-1 3246-2 3246-5 3246-6 3246-7 3246-9 3247-2 3254-1 辰伴 3301-1 3303 3303-1							
福C-2 福山町佳例川	長谷 3363-1 3363-3 3381-1 3381-3 3381-4 3382-1 3382-4 イラノ谷 3383-2 3385-1 3385-2 3385-3 3385-4 3386-1 3386-2 3386-4 3390-1 3390-2 3390-3 3391-1 3391-2 3394 松ヶ野 3435 3436 3438-4 野谷頭 3498-1 野谷下 3504-1 3504-2 3515-1 3515-2 3516-3 3522-1 3523-1 3527-1 3527-2 3527-3 3529-1 3529-2 境松 3563-2 3563-3 3563-4 十文字迫 3578-3 3585-1 3586-1 3587-1 3587-2 3588-1 3588-2 3589-2 3590 3593-1 3601-1 久保野 3606-3 3617 3618-1 3619-1 3620 3622 3624-1 3625-1 3626-1 3627 3628 3629 3630 3631-1 3634 3635 3636 3637 下久保野 3639 3640 3641-1 3642 3643 3644 3644-1 3646-1 3647 3648-1 3649-1 3649-4 3652-1 3653 3654 3655 3656-1 3656-2 3658 3663-1 3663-2 3663-3 3663-4 3664 3665-2 3666-1 3667 瓶松 3668 3670 3671 3672 3673 3674-1 3674-2 3675 3676 3685-1 3685-2 和田前 3799-7 3800-1 3803-1 3803-3 3805 3806-1 3806-2 3807-1 3807-3 3816-3 3818-1 3819-1 3820-1 3820-2	田 42.74 ha 畑 21.40 ha 農業施設 0.81 ha						

地区 区域番号	区 域							備考
福C-2 福山町佳例川	和田							
	3823-1	3823-3	3824-1	3826-1	3827-2	3845-1	3846	
	3852-1	3852-2	3853	3856-1	3858	3859-1	3860-1	
	3860-2	3861-1	3861-2					
	比前田							
	3864-1	3864-2	3864-3	3865-1	3865-2	3866-1	3866-2	
	3869-1	3869-2	3870-1	3874-1	3874-2	3878-1	3878-2	
	3881-1	3881-2						
	小坂元							
	3942	3947	3949-1	3962-1	3963-2	3968	3969	
	3971	4202-3	4202-4	4203-1	4203-2	4204-1	4204-2	
	4205-1	4205-2	4206-1	4206-2				
	大屋敷							
	3979-1	3980	3982	4003-1	4008			
	込之段							
	4064-1							
	込山							
	4073-17	4073-18	4073-37	4075-1	4075-2	4078-1	4078-4	
	4079-1	4081-1	4081-3	4084-1				
	井手山							
	4086-1	4087	4088-1	4092-7	4095-3	4095-4	4096	
	4097-1	4098-1	4102-1	4103	4104-1	4105-1	4105-3	
	4107-5	4108-1						
	広谷							
	4115-33	4119-1	4121-1	4124-1	4125	4126	4127	
	4128	4129-2						
	寺屋敷							
	4142-1	4143-1	4144-1	4145	4146-1	4150-3	4151-1	
	4153-1	4167	4168-2	4169-1	4170-1	4173-1	4174-1	
	4177	4179-1	4181-1	4183-2	4184-1	4185-4	4186-1	
	上村							
	4189-1	4190	4207-1	4207-3	4208-1	4208-2	4209-1	
	4214	4220-1	4226-1					
宮ノ谷								
4227-1	4228-1	4228-5	4229	4230	4231	4232-1		
4236-1	4237	4237-1	4238-1	4238-2	4239	4240		
4241	4242	4243	4244-1					
イラケ谷								
4264-1	4265-1	4266-1	4268-1	4272-5	4272-11	4273-1		
4273-2	4273-3	4273-6	4274	4277-1	4277-3	4279-1		
4279-2	4279-3	4279-4	4279-8	4279-9				
高松ケ尾								
4281-1	4285-1	4287	4318-1	4319-1	4321	4322		
4323-1								
池段								
4342-1	4344-2	4345	4345-1	4346-1	4346-2	4346-3		
4347-1	4347-2	4347-4	4347-5	4347-7	4348-1	4348-3		
中羽山								
4385-4								
小豆ケ野								
4403	4404-1	4404-2	4405	4414-1	4419-1	4420-1		

地区 区域番号	区 域							備考
福C-2 福山町佳例川	小豆ヶ野 4421-18							
	新村 4428-1 4428-2							
	馬渡 4485 4486-1 4504 4505 4507 4517-1 4517-2 4518 4522 4523 4528 4530 4531 4532 4533-1 4533-2							
	吉原 4539-1 4539-2 4539-3 4539-4							
	精山 4584-1 4585 4586-1 4591 4592 4593-1 4594 4598 4599-1 4607 4608-1 4609-3 4610-1							
	前原 4614-3 4615 4619-1 4620 4621 4623 4625 4628 4629 4630-1 4631 4632 4633-1 4633-3 4634-1 4635-1 4637-1 4637-2 4638-1 4638-2 4639 4640 4641 4645-3 4645-4 4646-1 4646-2 4647-1 4647-3 4649-5 4650-4 4652-14 4652-20							
	供養元 4655 4656-1 4656-3 4658-3 4660							
	前ノ谷 4679-1 4679-2 4680-1							
	中水流 4791-1 4792 4793-6 4804-1 4808-1 4809 4810 4811 4812-1 4812-2 4813 4818 4827 4828 4829 4830 4832 4834 4835 4836-1 4836-2 4837-1 4837-2 4837-3 4838 4839 4840 4842							
	岩戸 4865 4865-1 4866-1 4866-2 4867-1 4867-2 4868-1 4869 4880-1 4880-2 4880-3 4883 4884 4885-1 4886 4888-1 4889 4890-1 4890-2 4891 4892 4893 4894-1 4895-1 4897-1 4898-1 4899-1							
	武津具田 4905-1 4905-4 4913-1 4913-2 4914 4914-1 4915-1 4915-2 4917-1 4917-2 4917-3 4918-1 4925 4928-1 4929-2							
	堂田 4938-1 4939 4940-1 4941-1 4942-1 4945-1 4946-1 4946-2							
	四角目 4958 4959 4960-1 4960-2 4961 4963							

(2)用途区分

下表の「地区・区域番号」に係る農用地区域内の農業上の用途は、「用途区分」欄に掲げるとおりとする。

地区 区域番号	用途区分	備考
国A-1 国分広瀬	農地：下記農業用施設用地として区分した区域以外の区域 (田22.77ha：畑0.17ha) 農業用施設用地：0.17ha 山之口下 1663-5 1663-6 1663-10 1663-11	23.11ha
国A-2 国分広瀬	農地：下記農業用施設用地として区分した区域以外の区域 (田60.16ha：畑0.98ha) 農業用施設用地：0.44ha 会所ノ下 1604 1605-10 山之口下 1653-9 小波止 2128-16	61.58ha
国A-3 国分上小川 国分福島 国分広瀬 国分湊 国分上井 国分下井	農地：下記農業用施設用地として区分した区域以外の区域 (田186.61ha：畑14.47ha) 農業用施設用地：1.47ha 中洲 409-1 横枕 22-7 山下 134-1 塩入 268 269 275-1 275-2 大迫 380-1 十二割 593-3 594-3 595-1 643 国丸 686-1 湊口 977-4 耳土 162-1 四反田 244-1 溝添 534-1 八坂 208-5 出水田 383 384-1	202.55ha

地区 区域番号	用途 区分	備考
国A-4 国分上小川	農地：下記農業用施設用地として区分した区域以外の区域 (田8.63ha：畑2.35ha) 農業用施設用地：0.03ha 西豎馬場 1150-2	11.02ha
国A-5 国分松木	農地：下記農業用施設用地として区分した区域以外の区域 (田39.31ha：畑0.46ha) 農業用施設用地：0.07ha 役田 1191	39.84ha
国A-6 国分野口 国分府中	農地：下記農業用施設用地として区分した区域以外の区域 (田15.12ha：畑0.60ha) 農業用施設用地：0.57ha 東川原 1444-1 1447-5 東皆渕 881 883 気色ノ前 991-2 992 993-1 安蛇水流 1159-1	16.29ha
国A-7 国分府中	農地：下記農業用施設用地として区分した区域以外の区域 (田8.01ha：畑1.50ha) 農業用施設用地：0.12ha 丸池 1228-2 1228-3 中須 1323	9.64ha
国A-9 国分新町	農地：下記農業用施設用地として区分した区域以外の区域 (田13.60ha：畑0.04ha) 農業用施設用地：0.16ha 奈良田 1728 1730-1 1768	13.80ha
国A-11 国分重久	農地：下記農業用施設用地として区分した区域以外の区域 (田46.90ha：畑0.47ha) 農業用施設用地：0.15ha 世田 1906	47.52ha
国A-13 国分敷根	農地：下記農業用施設用地として区分した区域以外の区域 (田15.12ha：畑0.41ha) 農業用施設用地：0.09ha 島田 210	15.61ha
国B-1 国分重久	農地：下記農業用施設用地として区分した区域以外の区域 (畑85.69ha：樹園地12.60ha) 農業用施設用地：4.73ha 不明 5616-1 5620-1 5665-2 山田平 5569-2 札久保 5674-1 5724-1 5766-1 5767	103.02ha

地区 区域番号	用途区分							備考
	内野々 5783-2							
	大久保 5866-1 5959-7	5902-2 5960	5903-1	5918-1	5938-2	5939	5940-1	
	有馬原 5997-6	5997-7						
	古外戸口 6029-3 6060-2 6110-4	6029-13 6060-3 6110-7	6029-14	6029-17	6029-18	6039-2 6110-1	6060-1 6110-3	
国B-2 国分重久	農地：下記農業用施設用地として区分した区域以外の区域 (畑62.60ha：樹園地0.92ha) 農業用施設用地：7.97ha 小原 2496-1 田中原 2596-1 星熊 2685-2 2685-3 2686-1 2686-2 2686-3 越口迫 2693-9 2693-46 七開 2698-9 2698-15 2698-19 2699-1 2701-2 2701-4 2701-5 2702-4 桃ヶ迫 2715-1 2715-23 2715-25 2715-76 2715-79 2729-33 牧神 2760-4 2763-15 2763-16							71.49ha
国B-3 国分郡田	農地：下記農業用施設用地として区分した区域以外の区域 (田0.53ha：畑26.15ha：樹園地52.29ha) 農業用施設用地：6.29ha 外戸前 2735 2735-6 中原 2760-3 八枚原 2836-1 甚ヶ原 3646-10 下木原 3658-1 3658-2 3659-1 3660 3661-1 3661-2 3666-1 3667-1 3668 3669-1 3671-1 上平野 3698-64 3717-3 上一手矢 3755-2							85.26ha

地区 区域番号	用途区分	備考
	中平野 3833 3848 下外戸 3998-1 3998-2	
国B-4 国分川原	農地：下記農業用施設用地として区分した区域以外の区域 (畑14.21ha：樹園地5.36ha) 農業用施設用地：0.19ha 星合原 4398	19.77ha
国B-5 国分川内	農地：下記農業用施設用地として区分した区域以外の区域 (田13.65ha：畑0.14ha) 農業用施設用地：0.48ha 真谷 4226 4228 栗平 4284-14 4284-15 4284-41 4284-42	14.27ha
国B-6 国分川原	農地：下記農業用施設用地として区分した区域以外の区域 (田21.28ha：畑0.52ha) 農業用施設用地：0.00ha 宮ノ前 2097-1	21.80ha
国C-1 国分上之段	農地：下記農業用施設用地として区分した区域以外の区域 (畑26.40ha) 農業用施設用地：3.82ha 東原 635-1 西原 698-1 699-1 700-1 700-2 701 703-1 704-1 704-2 中原 842-1 842-16 水ヶ迫 924-1 941 943 944 949-1 952 953 954 胡摩迫 1252-4 1280-3 1281 藤ヶ尾 1335-1 1336 1337-1 1338-1	30.21ha
国C-2 国分上之段	農地：下記農業用施設用地として区分した区域以外の区域 (田33.15ha：畑0.27ha) 農業用施設用地：0.58ha 宮ノ前 53 桑ヶ丸 182-2 朴木 231-2 232-1	34.00ha
国C-3	農地：下記農業用施設用地として区分した区域以外の区域 (田3.26ha：畑11.86ha) 農業用施設用地：1.26ha	16.38ha

地区 区域番号	用途区分	備考
国分上之段 国C-4 国分川内 国分下井	札ヶ迫 2008-1 2009-1 2010-1 2011-1 農地：下記農業用施設用地として区分した区域以外の区域 (田7.62ha：畑35.28ha) 農業用施設用地：0.97ha 子落面 2435-1 大迫 2502-4 渡瀬原 2535 2563 野平迫 4379-1 4381-1 4383 4385-1 4385-3	43.88ha
溝A-7 溝辺町竹子	農地：下記農業用施設用地として区分した区域以外の区域 (畑6.22ha：樹園地4.22ha) 農業用施設用地：0.37ha 岡 1728-2 竹子原 4017-1 4017-2 4023-2	10.81ha
溝A-8 溝辺町竹子	農地：下記農業用施設用地として区分した区域以外の区域 (畑40.93ha：樹園地16.04ha) 農業用施設用地：1.32ha 竹子原 4048 4120 4139 4140 4207 4251-1 4384	58.29ha
溝A-9 溝辺町竹子	農地：下記農業用施設用地として区分した区域以外の区域 (畑10.97ha：樹園地10.78ha) 農業用施設用地：0.24ha 久保田迫 2402-8 竹子原 4471	21.99ha
溝A-10 溝辺町竹子	農地：下記農業用施設用地として区分した区域以外の区域 (畑18.68ha：樹園地5.38ha) 農業用施設用地：0.79ha 祝儀園 294-2	24.84ha
溝A-11 溝辺町竹子	農地：下記農業用施設用地として区分した区域以外の区域 (田12.83ha：畑0.43ha) 農業用施設用地：0.19ha 野添 903-1 山下 3075	13.44ha
溝A-13 溝辺町竹子	農業用施設用地：0.59ha 小田 3240-1	0.59ha
溝A-14	農地：下記農業用施設用地として区分した区域以外の区域 (畑1.67ha：樹園地0.30ha) 農業用施設用地：0.51ha	2.47ha

地区 区域番号	用途区分	備考
溝辺町三縄 溝A-16	笹畑 711-1 712-1 713 農地：下記農業用施設用地として区分した区域以外の区域 (田0.13ha：畑13.56ha)	14.77ha
溝辺町三縄 溝A-24	農業用施設用地：1.08ha 前迫 377-7 向井田 438-29 438-33 438-35 438-36 438-42	38.21ha
溝辺町三縄 溝辺町麓	農地：下記農業用施設用地として区分した区域以外の区域 (畑24.06ha：樹園地12.52ha) 農業用施設用地：1.62ha 三縄原 1711 1795 1806 1807-1 1807-2 木佐貫原 5616 5641	17.85ha
溝辺町三縄 溝A-25	農地：下記農業用施設用地として区分した区域以外の区域 (畑10.33ha：樹園地7.27ha) 農業用施設用地：0.25ha 三縄原 1824-2 木佐貫原 1886 1887	29.79ha
溝辺町有川 溝A-35	農地：下記農業用施設用地として区分した区域以外の区域 (畑18.42ha：樹園地11.11ha) 農業用施設用地：0.25ha 有川原 3484	13.14ha
溝辺町有川 溝A-36	農地：下記農業用施設用地として区分した区域以外の区域 (畑7.74ha：樹園地4.91ha) 農業用施設用地：0.50ha 有川原 3221-1 3231-2	36.80ha
溝辺町有川 溝A-37	農地：下記農業用施設用地として区分した区域以外の区域 (畑28.63ha：樹園地5.77ha) 農業用施設用地：2.39ha 有川原 3266-3 3304-3 3308-1 3342-3 3354-1 3354-2 3354-3 3354-4 3355 3356 3357-1 3358-1 3358-2 3359-1 3360-2	19.35ha
溝辺町麓 溝B-2	農地：下記農業用施設用地として区分した区域以外の区域 (田0.23ha：畑6.32ha：樹園地12.33ha) 農業用施設用地：0.47ha 前原 2705 北麓原 5703 5772	14.51ha
溝辺町麓 溝B-3	農地：下記農業用施設用地として区分した区域以外の区域 (畑1.79ha：樹園地12.44ha) 農業用施設用地：0.28ha 不明 1423-1	

地区 区域番号	用途 区分	備考
溝B-4 溝辺町麓	麓原 1446-2 1447-2 1448-2 農地：下記農業用施設用地として区分した区域以外の区域 (畑6.07ha：樹園地14.69ha) 農業用施設用地：1.59ha 北麓原 5805-1 5807 5842 5856 5892 5894-1 5894-2 5895 5896 5899 5915 5925	22.35ha
溝B-6 溝辺町麓	農地：下記農業用施設用地として区分した区域以外の区域 (田17.63ha) 農業用施設用地：0.02ha 草水原 3513-5	17.65ha
溝B-7 溝辺町麓	農地：下記農業用施設用地として区分した区域以外の区域 (畑4.06ha：樹園地0.62ha) 農業用施設用地：0.28ha 水尻原 5416 5417-1	4.96ha
溝B-8 溝辺町有川 溝辺町麓	農地：下記農業用施設用地として区分した区域以外の区域 (田0.16ha：畑41.77ha：樹園地7.79ha) 農業用施設用地：2.69ha 水尻原 3657 水尻原 5106-1 5107-1 5109-1 5124 5185 5194 5226 5288 5304-1 5305-1 5307 5308 5315	52.41ha
溝B-14 溝辺町麓	農地：下記農業用施設用地として区分した区域以外の区域 (畑4.31ha：樹園地4.34ha) 農業用施設用地：1.02ha 南十三塚 5978	9.66ha
溝B-15 溝辺町麓 溝辺町崎森	農地：下記農業用施設用地として区分した区域以外の区域 (畑45.41ha：樹園地49.61ha) 農業用施設用地：1.18ha 南十三塚 6022 南十三塚 3271-1 3271-2 3277-1	96.20ha
溝B-17 溝辺町崎森	農地：下記農業用施設用地として区分した区域以外の区域 (畑11.18ha：樹園地9.04ha) 農業用施設用地：1.06ha 大迫 1857-1 南十三塚 1891-30 1891-31 1891-48 3404	21.28ha
溝B-20 溝辺町崎森	農地：下記農業用施設用地として区分した区域以外の区域 (畑7.30ha：樹園地1.39ha) 農業用施設用地：0.42ha 濱島 1061-1	9.11ha
横A	農地：下記農業用施設用地として区分した区域以外の区域 (田178.25ha：畑84.88ha：樹園地18.68ha)	290.08ha

地区 区域番号	用 途 区 分							備考
横川町上ノ	農業用施設用地：8.27ha 迫田 2902-1 2907-1 飛ヶ原 2931-1 2939-1 2944 2950-3 2953-3 2953-7 2953-8 小園原 2987-1 2989 役所上 3026 阿弥陀原 4264-2 4264-3 4265 茶円山 4315-1 4318-1 4319-2 堂ノ迫 4434-3 4435-1 江ヶ崎 4659-3 4665-1 4665-2 4665-3 4665-4 4666-1 4666-3 4673 4674 4675 4679-21 4679-22 4679-53 4679-101 4679-107 段 4717-2 横伏敷木 5004-3 5005-2 5011-1 栢段 5057-1 中間原 5111-15 5113 5115 5116-1 5125 大道迫 5138-12 5138-13 5138-32 5141-1 5142-1 西迫 5493-1 平原 5887-1 豆附 5978-1 田渡 5982-11 5982-13 5982-16 5982-21 5982-22 5982-63 5982-71 6004-1 6005-1 6006 6007 大住原 6126-1 6134-22 寺屋敷 6175-1 山口田 6445-1							
横B	農地：下記農業用施設用地として区分した区域以外の区域 (田67.62ha：畑14.80ha：樹園地2.83ha)							85.73ha

地区 区域番号	用途 区分	備考
横川町中ノ	農業用施設用地：0.48ha 永緑 1543-1 崩平 3954-1 3955-1 3955-5 八幡良 5427-1	
横C 横川町下ノ	農地：下記農業用施設用地として区分した区域以外の区域 (田45.70ha：畑18.42ha) 農業用施設用地：1.99ha 馬場ヶ原 1155 1162-1 1162-2 中ノ迫 2022-16 2035-1 2035-2 2038 2040-1 柿穴 2264-1 ウソン川内 2987-1	66.11ha
牧A-1 牧園町万膳	農地：下記農業用施設用地として区分した区域以外の区域 (田56.75ha：畑8.08ha：樹園地31.62ha) 農業用施設用地：1.77ha 山渡瀬 16 18-1 新改 816-1 坂ノ下 1524-36 1524-75 1524-124 1524-135 1525-10 1525-11 1525-12 1525-13 水上 2101-1 先梶ノ場 2209-9	98.22ha
牧A-2 牧園町万膳	農地：下記農業用施設用地として区分した区域以外の区域 (田6.40ha：畑11.23ha：樹園地24.57ha) 農業用施設用地：0.43ha 伊勢塚 1547-59 道ヶ迫 2264 2266 2273-12	42.64ha
牧A-3 牧園町三体堂	農地：下記農業用施設用地及び採草放牧地として区分した区域以外の区域 (田39.39ha：畑16.98ha：樹園地77.55ha) 農業用施設用地：1.45ha 川原崎 250-2 湯原頭 1429-24 1435-1 湯ノ原 1439-6	158.89ha

地区 区域番号	用途区分	備考
牧園町高千穂 牧園町高千穂	宮田 1769-1 神田 1904-1 1908-2 1915-6 1915-7 柳ヶ平 3246-3 3246-4 採草放牧地：23.52ha 柳ヶ平 3246-1 3246-6	
牧A-4 牧園町宿窪田 牧園町三体堂	農地：下記農業用施設用地として区分した区域以外の区域 (田58.29ha：畑9.57ha：樹園地20.88ha) 農業用施設用地：0.05ha 芦谷原 113-1 宇都口 357-2	88.80ha
牧A-5 牧園町万膳 牧園町万膳	農地：下記農業用施設用地及び採草放牧地として区分した区域以外の区域 (畑23.17ha：樹園地0.69ha) 農業用施設用地：6.34ha 丸尾 1459-15 高塚 1475-10 1475-13 椎奈志 1477-30 1477-31 1477-49 観音街道 1497-3 採草放牧地：64.14ha 中福良 787-5 銀湯 1468-3 1468-11 1468-15 高塚 1474-4 1474-8 1474-11 中之段 1476-6 1476-7 1476-13 1476-14 1476-16 椎奈志 1477-2 1477-6 1477-9 1477-10 1477-12 1477-14 1477-20 1477-30の一部 1477-44	94.34ha
牧B-1 牧園町上中津川	農地：下記農業用施設用地として区分した区域以外の区域 (田24.86ha：畑6.28ha：樹園地4.89ha) 農業用施設用地：0.10ha 萬徳 4-1	36.13ha
牧B-2 牧園町下中津川	農地：下記農業用施設用地として区分した区域以外の区域 (田32.05ha：畑50.77ha：樹園地36.57ha) 農業用施設用地：1.58ha 西ノ原 2379-2 2385-3	120.97ha

地区 区域番号	用途 区分	備考
	地頭原 2682-4 櫻迫 2865-1 2889-8 船窪 2908-1 2917-1 2919-1 2924-2 2924-9 2925	
牧B-3 牧園町持松	農地：下記農業用施設用地として区分した区域以外の区域 (田15.09ha：畑20.98ha：樹園地4.29ha) 農業用施設用地：5.19ha 聖原 1190-5 1192-1 1194-1 1195-1 聖原頭 1196-1 狩松迫 1265-1 向中春 2135-3 市後柄 2148-3 2150-1 2150-2 2150-3 2154 2156 2157 2158-1 2158-2 2159 2160-1	45.56ha
牧B-4 牧園町持松	農地：下記農業用施設用地として区分した区域以外の区域 (田20.10ha：畑0.23ha) 農業用施設用地：0.34ha 小原山 169-1 佛前 547-2 眞方 618-5	20.68ha
霧A-1 霧島田口	農地：下記農業用施設用地として区分した区域以外の区域 (田144.75ha：畑24.71ha：樹園地0.12ha) 農業用施設用地：1.78ha 前田 475-1 古川 1237-1 東入野 1568-15 下市後柄 1631-2 猿打 1680-4 榎田 2066 中原 2846-1 2846-2 2846-3	171.36ha

地区 区域番号	用途区分	備考
霧島川北	迫田 63-1 63-2 前田 193-1	
霧A-2 霧島大窪	農地：下記農業用施設用地として区分した区域以外の区域 (田16.34ha：畑3.94ha：樹園地2.94ha) 農業用施設用地：0.17ha 小窪 719-10 芹迫 1389-6	23.40ha
霧B-1 霧島永水	農地：下記農業用施設用地として区分した区域以外の区域 (田17.93ha：畑46.88ha：樹園地1.75ha) 農業用施設用地：1.04ha 猶ヶ迫 4123-1 4124-3 堂ヶ迫 4320-1 鳥越 4333-5 松ヶ迫 4678-5 4690-7	67.60ha
霧B-2 霧島永水	農地：下記農業用施設用地として区分した区域以外の区域 (田15.72ha：畑35.37ha：樹園地21.71ha) 農業用施設用地：2.60ha 中原 2844-19 2846-2 曲迫 2877-10 2879-1 2879-2 奈良ヶ迫 3989-5 萩之段 3999-2	75.41ha
隼A-20 隼人町西光寺 隼人町嘉例川	農地：下記農業用施設用地として区分した区域以外の区域 (畑49.90ha：樹園地40.46ha) 農業用施設用地：3.78ha 尾黒 2966-5 北原 3000-2 東原 3040-3 3040-5 3040-6 前迫 647-5 647-10 前原 655-9 655-15 655-18 660-2 660-27 660-28 670-12 670-13 675-1 中道 836-13 836-14 850-8 850-18 850-19 850-20 850-21	94.14ha

地区 区域番号	用 途 区 分	備考
	平八重 913-1 913-2 913-4 913-6 表原 987	
隼A-25 隼人町西光寺	農地：下記農業用施設用地として区分した区域以外の区域 (畑24.21ha：樹園地10.03ha) 農業用施設用地：0.28ha 東十三塚 3667-2	34.52ha
隼A-27 隼人町内	農地：下記農業用施設用地として区分した区域以外の区域 (畑12.18ha) 農業用施設用地：3.68ha 中尾 1964-31 1964-50 麻苧ヶ迫 1990-2 1992 1993 1994 1998 2002-2 2014-2 2016-2 2017-1 2019 2020-1 2021 2022 2025 2027 柵木原 2053-3 中原 2265-25 2265-26 下中原 2290 2291 2292 2297-2	15.86ha
隼A-31 隼人町小浜	農地：下記農業用施設用地として区分した区域以外の区域 (畑5.26ha：樹園地5.60ha) 農業用施設用地：0.92ha 立迫 3076 山添 3220	11.77ha
隼A-32 隼人町松永	農地：下記農業用施設用地として区分した区域以外の区域 (畑10.16ha) 農業用施設用地：0.10ha 麻苧迫 5242-2	10.26ha
隼A-33 隼人町松永	農地：下記農業用施設用地として区分した区域以外の区域 (畑0.36ha) 農業用施設用地：1.11ha 麻苧迫 5342-1 5342-2 5344 5346	1.47ha
隼A-34 隼人町松永	農地：下記農業用施設用地として区分した区域以外の区域 (畑1.07ha) 農業用施設用地：2.66ha 後原 5435-1 5445 5446 5447-4 5452 5455 5462	3.73ha
隼A-35 隼人町松永	農業用施設用地：4.77ha 桂坂 5496 5497-1 5497-2 5497-3 5497-4 5497-5 5497-6 5498 5501 5506 5507-1 5507-2 5507-4 5508-1	4.77ha

地区 区域番号	用途 区分	備考
隼B-1 隼人町朝日	農地：下記農業用施設用地として区分した区域以外の区域 (樹園地5.17ha) 農業用施設用地：0.04ha 西山 97-3	5.21ha
隼C-1 隼人町松永	農地：下記農業用施設用地として区分した区域以外の区域 (田44.88ha：畑0.36ha) 農業用施設用地：0.04ha 古川 2198-2 2201	45.28ha
隼C-2 隼人町松永	農地：下記農業用施設用地として区分した区域以外の区域 (田4.85ha) 農業用施設用地：0.04ha 花山 2926-2	4.89ha
隼C-3 隼人町西光寺	農地：下記農業用施設用地として区分した区域以外の区域 (田12.78ha：畑0.49ha) 農業用施設用地：0.01ha 荒瀬 165-2 167-2	13.28ha
隼C-4 隼人町内	農地：下記農業用施設用地として区分した区域以外の区域 (田16.17ha：畑0.19ha) 農業用施設用地：0.11ha 中水流 588 中川原 730-1	16.47ha
隼C-6 隼人町内山田	農地：下記農業用施設用地として区分した区域以外の区域 (田11.05ha：畑0.39ha) 農業用施設用地：0.02ha 宮内原 2577	11.46ha
隼C-7 隼人町内山田	農地：下記農業用施設用地として区分した区域以外の区域 (田23.07ha：畑0.78ha) 農業用施設用地：0.27ha 宮内原 2430 2475	24.12ha
隼C-8 隼人町内山田	農地：下記農業用施設用地として区分した区域以外の区域 (田12.03ha：畑0.07ha) 農業用施設用地：0.01ha 掛越 480-9	12.12ha
隼C-18 隼人町住吉	農地：下記農業用施設用地として区分した区域以外の区域 (田3.13ha) 農業用施設用地：0.02ha 東川原 662-45	3.15ha
隼C-20 隼人町住吉	農地：下記農業用施設用地として区分した区域以外の区域 (田3.13ha) 農業用施設用地：0.03ha 向川原 734-1 735-1	3.16ha

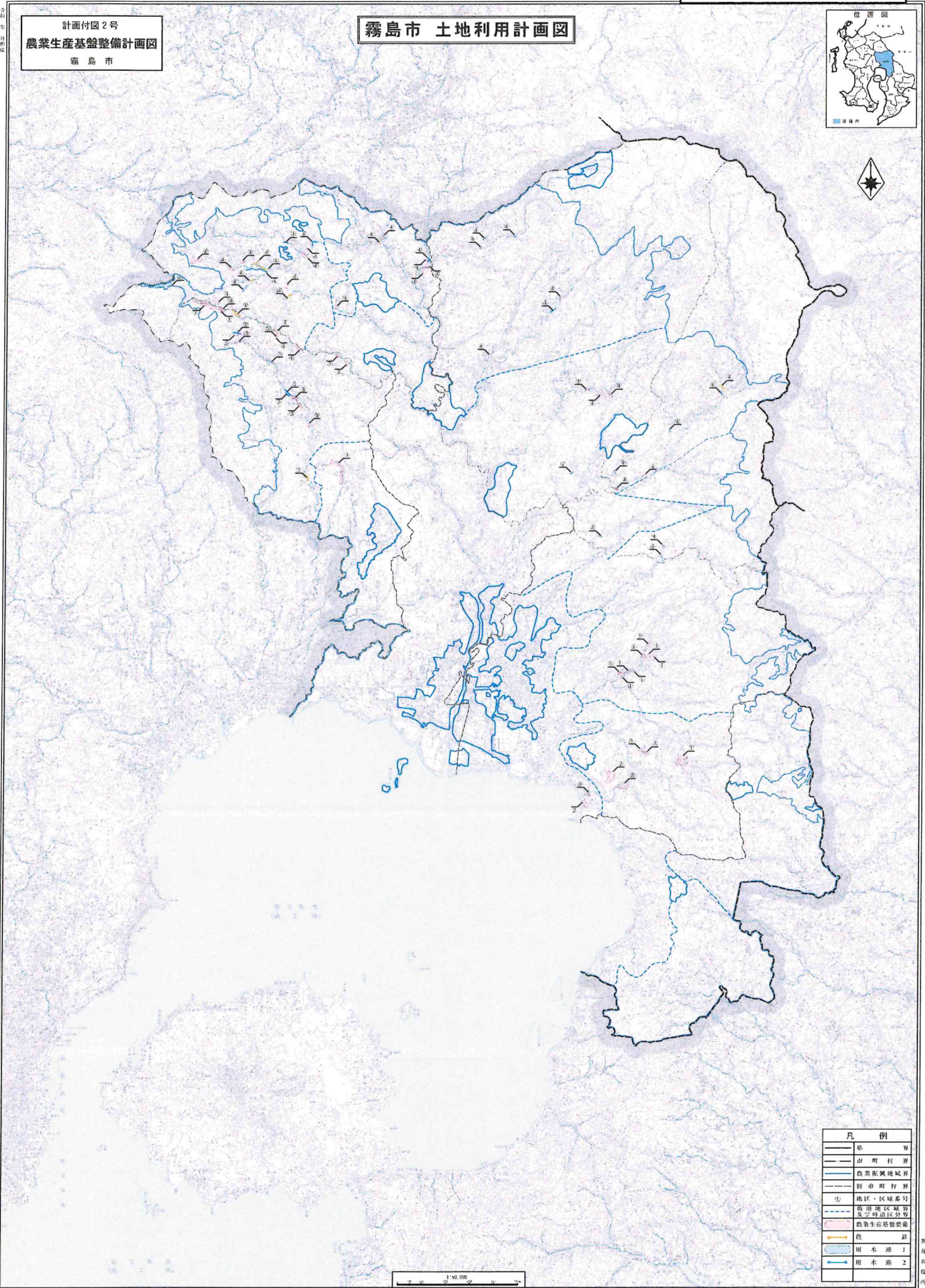
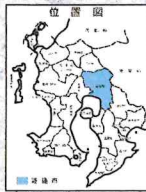
地区 区域番号	用途区分	備考
隼C-21 隼人町住吉	農地：下記農業用施設用地として区分した区域以外の区域 (田9.38ha) 農業用施設用地：0.06ha 向川原 713-15 718-12 718-13	9.44ha
隼C-22 隼人町住吉	農地：下記農業用施設用地として区分した区域以外の区域 (田14.80ha：畑0.15ha) 農業用施設用地：0.12ha 千鳥瀬 2331	15.07ha
福A 福山町福山 福山町福山	農地：下記農業用施設用地及び採草放牧地として区分した区域以外の区域 (田1.37ha：畑4.66ha：樹園地24.53ha) 農業用施設用地：0.01ha 加治屋坂 871-4 採草放牧地：38.53ha 黒木越 7338-1 7338-4 7338-5 7370-3 7370-21 7370-25 7370-34 7370-41 7370-42 大水溜 7552-2 7552-3 7552-4	69.09ha
福B-1 福山町福地 福山町福地	農地：下記農業用施設用地及び採草放牧地として区分した区域以外の区域 (田28.80ha：畑99.27ha) 農業用施設用地：5.99ha 東前段 241-2 南吹段 895-3 897-4 馬屋段 943-5 新堀平 1200-18 1219-1 1222-1 下持手木 1947-2 1948-2 銭亀 2185-1 2185-4 2186-1 2189-1 2190-1 小陣 2205-25 2230-7 2231-11 2231-12 採草放牧地：7.81ha 西前段 222 新道 408 牧神 622-1 622-2 622-4 622-5 622-41 小陣 2227-4 2227-7 2227-8 2231-1 2231-2 2231-3 2231-4 2231-16 2231-17 2231-19 2231-20 2231-21 2231-22	141.86ha

地区 区域番号	用 途 区 分	備考
福B-2	農地：下記農業用施設用地及び採草放牧地として区分した区域以外の区域 (田77.39ha：畑182.53ha)	277.97ha
福山町福山	農業用施設用地：17.64ha 前ノ段 7679-2	
福山町福沢	柵木段 421 438-2 439 440-1 441-1 481-2	
	中尾立 1510 1512	
	柿木迫 1634-3 1639-1 1639-2 1639-3 1641-2 1661 1662-1	
	新原段 1759-1 1760-2 1761-1	
	藤兵エ坂段 2059-1	
	仁田内 2101-1 2123 2125-2 2125-3	
	灰塚 2889-1 2889-2	
	後迫 3064 3103-1 3104-2 3105-1 3105-2 3107-1 3111-2	
	銭瓶口 3790-1	
	外戸口 3810-3 3820-1 3822-1	
	銭瓶 3856-1 3856-2 3863-1 3875-1 3878-1 3878-4 3886-9	
	国路谷 3905-1 3905-2	
	大川内ノ上 3910-2 3922-2 3922-3 3922-4	
	石ノ下 3958-1 3969-1 3971-1	
	石ノ前 3975-1 3997-1	
	馬木屋段 4115-1 4129-1	
福山町福沢	採草放牧地：0.40ha 石ノ前 3973-1 3974-1	
福C-1	農地：下記農業用施設用地及び採草放牧地として区分した区域以外の区域 (田80.46ha：畑199.97ha)	
福山町福沢	農業用施設用地：10.67ha 花建原 4935-1 4935-2 4935-3	


地区 区域番号	用途区分							備考
福山町佳例川	天ヶ谷 1-1	6	7-1	38				
	野谷 82							
	男鹿山 602 623-1	603-2 624-1	604 624-2	605	606	621-5	622-2	
	瀬戸口 952							
	中尾段 1291	1292						
	稗迫 1306-1 1312-1	1306-2 1313-2	1306-3	1307-1	1310-1	1311-1	1311-3	
	東部 1821-2							
	川窪 1849-1	1850-1	1851-1					
	立元 2431-1							
	牧野後 2520-6	2534-7	2534-8					
	萩塚 2605-5							
	山神段 2611-3							
	大王ノ上 2647-1							
	椀山 3098-6							
	栗脇 3245-2	3245-3	3246-1	3246-2	3246-5	3246-6		
	採草放牧地 : 0.03ha							
福山町佳例川	新鍋 970-1							
福C-2	農地 : 下記農業施設用地として区分した区域以外の区域 (田42.74ha : 畑21.40ha)							64.95ha
福山町佳例川	農業用施設用地 : 0.81ha							
福山町佳例川	十文字迫 3590							
福山町佳例川	和田 3827-2							
福山町佳例川	前原 4628							
福山町佳例川	武津具田 4914-1							

計画付図2号
農業生産基盤整備計画図
霧島市

霧島市 土地利用計画図

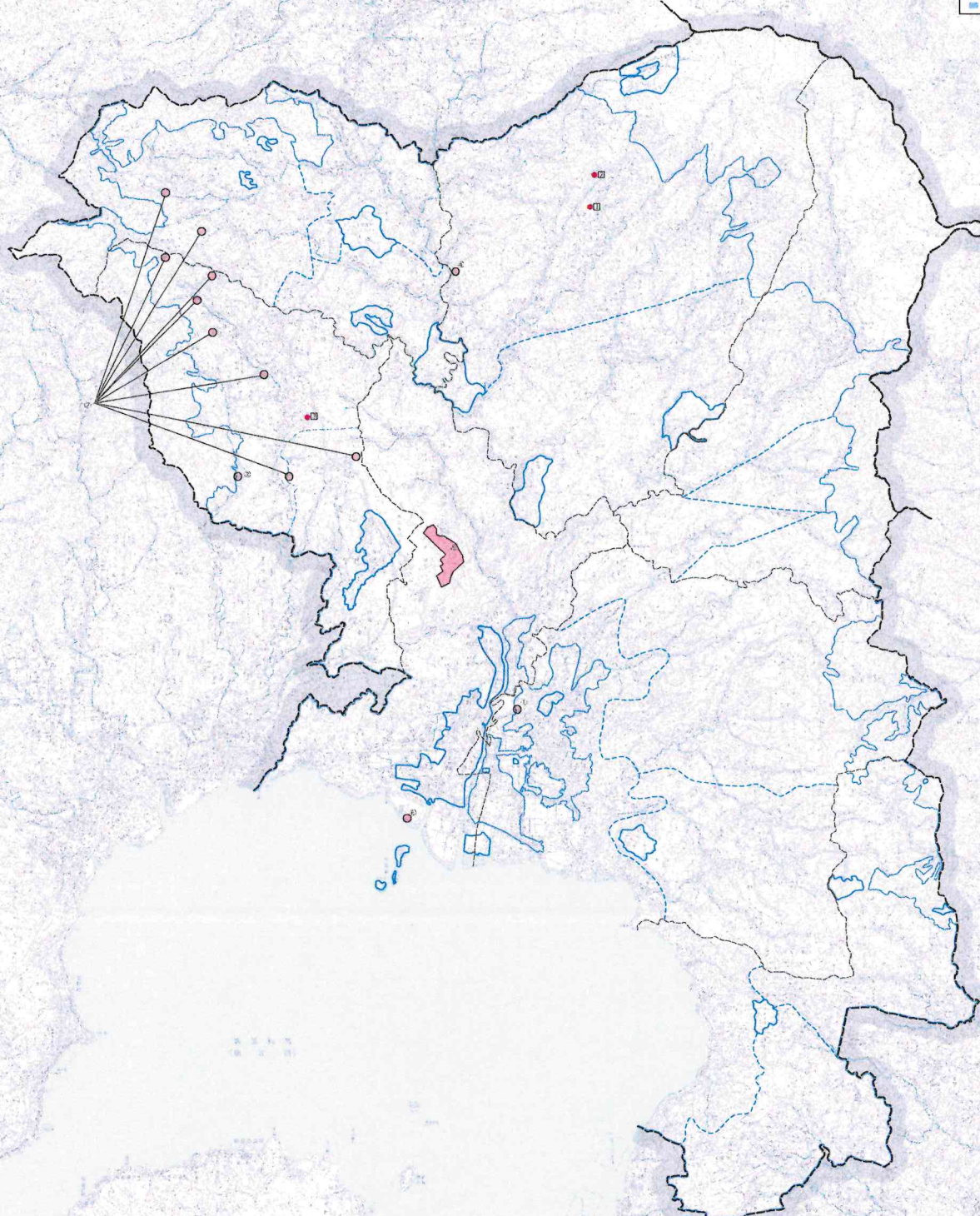


凡 例	
	市界
	市町界
	農業振興地域界
	市町界
①	地区・区域番号
	農業振興地域等 区画調整区分界
	農業生産基盤整備 重点地区
	農
	用水路1
	用水路2



霧島市 土地利用計画図

計画付図3号
農用地等保全整備計画図
農業近代化施設整備計画図
霧島市



凡 例	
——	県界
——	市界
——	町界
——	村界
——	農用地等保全整備計画図
——	農業近代化施設整備計画図
○	農用地等保全整備計画図
●	農業近代化施設整備計画図

