

町の区域の設定及びこれに伴う字の区域の変更について

土地区画整理法（昭和29年法律第119号）第3条第4項の規定による土地区画整理事業（麓第一地区）の施行に伴い、別紙のとおり町の区域を新たに設定し、及びこれに伴う字の区域の変更をしたいので、地方自治法（昭和22年法律第67号）第260条第1項の規定により、議会の議決を求める。

令和2年2月14日提出
霧島市長 中 重 真 一

（提案理由）

土地区画整理事業（麓第一地区）の施行に伴い、霧島市大字溝辺町麓地区の一部地域の字界に不整形が生じたので、これを整理するため、町の区域の設定及びこれに伴う字の区域の変更をしようとするものである。

変更調書

変更後	左に包括される区域		
町名	大字名	字名	地番
溝辺町 麓一丁目	溝辺町麓	麓原	1389の2の一部、1389の7の一部、1394の4、1394の9から1394の12まで、1395の1、1395の3から1395の5まで、1396の1、1396の3、1397の1、1397の3から1397の11まで、1398の1から1398の3まで、1400の10、1401の1から1401の8までの各一部、1403の1から1403の12まで、1404の1から1404の11まで、1405の1から1405の8まで、1406の1から1406の9まで、1407の1から1407の13まで、1408の1から1408の17まで、1409の1、1409の4から1409の7まで、1512、1521
		水ヶ迫	1616の3、1616の22から1616の25まで、1616の27から1616の30まで、1616の40、1634の1、1635、1636の1から1636の3まで、1636の8から1636の10まで、1636の13から1636の16まで、1638の3から1638の5まで、1640、1642の2、1642の3、1642の7
		上原	1662の一部、1662の5の一部、1693の4の一部、1696の1、1696の2の一部、1696の11の一部、1696の13の一部、1696の15から1696の17の各一部、1697の1から1697の3まで、1697の4の一部
		猶ヶ迫	1734の1、1734の2、1736の15の一部、1736の16の一部、1736の35、1736の36、1736の42の一部
上記の区域に隣接介在する道路である市有地の全部			

変更後	左 に 包 括 さ れ る 区 域		
町 名	大字名	字名	地 番
溝辺町 麓二丁目	溝辺町麓	原 口	1240 の 3 の一部、1241 の 1、1241 の 3 の一部、1241 の 4 の一部、1242 の 1 の一部、1242 の 3 から 1242 の 8 の各一部
		原 村	1278 の 36、1312 の 1、1312 の 2、1312 の 5、1313 の 1、1313 の 2、1313 の 4 から 1313 の 7 まで、1314 の 8、1314 の 9、1314 の 11、1314 の 14、1314 の 20
		七 次	1319 の 3、1319 の 4、1319 の 11、1319 の 12、1320
		麓 原	1363 の 25、1371 の 1、1371 の 3、1371 の 4、1373 の 1、1373 の 5、1387 の 2、1387 の 4、1388 の 1、1388 の 2、1389 の 1、1389 の 2 の一部、1389 の 3、1389 の 6、1389 の 7 の一部、1389 の 8、1401 の 1 から 1401 の 8 の各一部、1402 の 1、1402 の 2、1519 の 3、1520 の 3、1523 の 4
		上 原	1662 の一部、1662 の 1、1662 の 2、1662 の 5 の一部、1680、1681 の 1、1681 の 6 から 1681 の 9 まで、1682 の 1 から 1682 の 4 まで、1683 の 1、1683 の 3 から 1683 の 6 まで、1684 の 1 から 1684 の 4 まで、1685 の 1、1685 の 3 から 1685 の 10 まで、1686 の 1 の一部、1686 の 4 の一部、1687 の一部、1688 の一部、1689、1691 の 1、1691 の 2、1691 の 4 から 1691 の 6 まで、1691 の 7 の一部、1691 の 8 の一部、1693 の 1 から 1693 の 3 まで、1693 の 4 の一部、1693 の 5 から 1693 の 8 まで、1695、1696 の 2 の一部、1696 の 9、1696 の 10、1696 の 11 の一部、1696 の 12、1696 の 13 の一部、1696 の 14、1696 の 15 から 1696 の 17 の各一部、1696 の 18、1698 の 1 の一部、1698 の 2 の一部、1700 の 1 の一部、1701 の 2 の一部
上記の区域に隣接介在する道路、水路である市有地の全部			

変 更 後	左 に 包 括 さ れ る 区 域		
町 名	大字名	字名	地 番
溝辺町 麓三丁目	溝辺町麓	原 口	1238 の 5 の一部、1238 の 6 の一部、1239 の 1、1239 の 4、1240 の 1 の一部、1240 の 3 の一部
		上 原	1686 の 1 の一部、1686 の 4 の一部、1686 の 5、1687 の一部、1688 の一部、1691 の 7 の一部、1691 の 8 の一部、1693 の 4 の一部、1697 の 4 の一部、1698 の 1 の一部、1698 の 2 の一部、1699、1700 の 1 の一部、1700 の 2、1701 の 1、1701 の 2 の一部、1702 の 1、1702 の 3、1702 の 4
		猶 ヶ 迫	1704 の 3、1705 の 1、1705 の 6、1705 の 8、1705 の 10、1705 の 11、1706 の 1 から 1706 の 13 まで、1707 の 1、1712 の 8 の一部、1717 の 8、1729 の 1 から 1729 の 8 まで、1730、1732 の 1 から 1732 の 5 まで、1733 の 1 から 1733 の 4 まで、1735 の 1、1735 の 3、1736 の 1、1736 の 15 の一部、1736 の 16 の一部、1736 の 29、1736 の 37 から 1736 の 41 まで、1736 の 42 の一部、1736 の 43
上記の区域に隣接介在する道路である市有地の全部			

変 更 後	左 に 包 括 さ れ る 区 域		
町 名	大字名	字名	地 番
溝辺町 麓四丁目	溝辺町麓	論 地	969 の 15、971 の 11 の一部、971 の 28 の一部、971 の 36 の一部、971 の 41 の一部
		中 丸	972 の 1 から 972 の 10 まで、973 の 1 の一部、973 の 3、973 の 4、975 の 1、975 の 4 から 975 の 6 まで、976 の 1、976 の 2、978 の 1 の一部、978 の 6 の一部、1026 の 5 の一部
		原 口	1185 の 1、1185 の 2 の一部、1185 の 3 の一部、1186 の 1、1186 の 2 の一部、1188 の 2 の一部、1188 の 3、1188 の 4 の一部、1188 の 5 の一部、1188 の 6、1197 の 2 の一部、1198 の 2 の一部、1204 の一部、1205、1205 の 1、1206、1207 の 1、1207 の 3、1207 の 4、1208 の 1、1208 の 3、1209 の 1 から 1209 の 4 まで、1210 の 1、1210 の 2、1211 から 1213 まで、1214 の 1、1215、1215 の 1、1216 の 1 の一部、1216 の 2 の一部、1217、1218、1220 の 1、1220 の 3、1220 の 4、1221 の 1、1221 の 3、1222 の 1、1222 の 3、1223 の 1、1223 の 3 から 1223 の 5 まで、1224 の 1、1224 の 3 から 1224 の 5 まで、1225、1225 の 1、1225 の 2、1227、1228 の 1 の一部、1233 の一部、1234 の 1 から 1234 の 4 の各一部、1235 の 1 から 1235 の 5 まで、1236 の 1、1236 の 3 から 1236 の 8 まで、1237 の 4 の一部、1238 の 1、1238 の 3 の一部、1238 の 5 から 1238 の 7 までの各一部、1240 の 1 の一部、1240 の 3 の一部、1241 の 3 の一部、1241 の 4 の一部、1242 の 1 の一部、1242 の 3 から 1242 の 8 の各一部、1243 の 1 から 1243 の 8 まで、1244 の 4、1249 の 1、1249 の 3 から 1249 の 12 まで、1250 の 1 から 1250 の 3 まで、1251 の 1、1251 の 2、1251 の 4 から 1251 の 6 まで、1252 の 1 の一部、1252 の 3 から 1252 の 12 まで、1253 の 1、1253 の 3、1254

変 更 後	左 に 包 括 さ れ る 区 域		
町 名	大字名	字名	地 番
溝辺町 麓四丁目	溝辺町麓	原 村	1267 の 3、1269 の 2、1270 の 2、1271、1278 の 3、1278 の 11、1278 の 12、1278 の 18 から 1278 の 20 まで、1278 の 22、1278 の 34
		猶 ヶ 迫	1712 の 8 の一部
	上記の区域に隣接介在する道路、水路である市有地の全部		

変 更 後	左 に 包 括 さ れ る 区 域		
町 名	大字名	字名	地 番
溝辺町 麓五丁目	溝辺町麓	中 丸	1026 の 5 の一部、1030 の 1 から 1030 の 4 ま で、1031 の 1、1031 の 2、1031 の 5 から 1031 の 10
		論 迫	1034
		原 口	1172 の 1、1172 の 3、1176、1177 の 1 から 1177 の 4 まで、1178、1178 の 1 から 1178 の 4 まで、1179 の 1 から 1179 の 3 まで、1180 の 1 から 1180 の 4 まで、1181 の 1、1181 の 2、 1182 の 1、1183 の 1 から 1183 の 4 まで、 1184、1185 の 2 の一部、1185 の 3 の一部、 1186 の 2 の一部、1186 の 3 から 1186 の 5 ま で、1187、1188 の 1、1188 の 2 の一部、1188 の 4 の一部、1188 の 5 の一部、1189 の 1、 1189 の 2、1190 の 1 から 1190 の 4 まで、1191 から 1193 まで、1194 の 1、1195、1196、1197 の 1、1197 の 2 の一部、1198 の 1、1198 の 2 の一部、1198 の 3、1200 の 1 から 1200 の 3 ま で、1201 の 1、1201 の 2、1202、1203 の 1 か ら 1203 の 4 まで、1204 の一部、1216 の 1 の一 部、1216 の 2 の一部、1216 の 4、1228 の 1 の 一部、1228 の 2、1228 の 3、1229 の 1 から 1229 の 4 まで、1230 の 1 から 1230 の 5 まで、 1231 の 1 から 1231 の 5 まで、1232 の 1、1233 の一部、1234 の 1 から 1234 の 4 の各一部、 1237 の 4 の一部、1238 の 3 の一部、1238 の 7 の一部、1252 の 1 の一部
上記の区域に隣接介在する道路である市有地の全部			

変 更 後	左 に 包 括 さ れ る 区 域		
町 名	大字名	字名	地 番
溝辺町 麓六丁目	溝辺町麓	南 迫	508 の 2、509 の 2、513 の 1 から 513 の 5 ま で、514、516、518 の 6
		論 地	942 の 1、942 の 3、942 の 4、943 の 1、944 の 1、944 の 2、944 の 5、945、946、947 の 1 から 947 の 4 まで、947 の 6 から 947 の 16 まで、948 の 1 から 948 の 3 まで、949 の 3、 949 の 5、949 の 6、951 の 2 から 951 の 4 ま で、952 の 1 から 952 の 3 まで、953、956 の 1 から 956 の 3 まで、957、969 の 16、971 の 4 から 971 の 6 まで、971 の 10、971 の 11 の一 部、971 の 19、971 の 25、971 の 28 の一部、 971 の 30、971 の 35、971 の 36 の一部、971 の 41 の一部、971 の 42 から 971 の 44 まで
		中 丸	973 の 1 の一部、973 の 2、978 の 1 の一部、 978 の 2 から 978 の 4 まで、978 の 6 の一部、 978 の 7、979 の 1 から 979 の 3 まで、980 の 1、980 の 2、981 の 1 から 981 の 3 まで、982 の 2 から 982 の 6 まで、984 の 2、985 の 2、 986 の 2、987 の 2、987 の 3
上記の区域に隣接介在する道路、水路である市有地の全部			

上記地番は、令和元年 11 月 15 日現在の登記簿による。

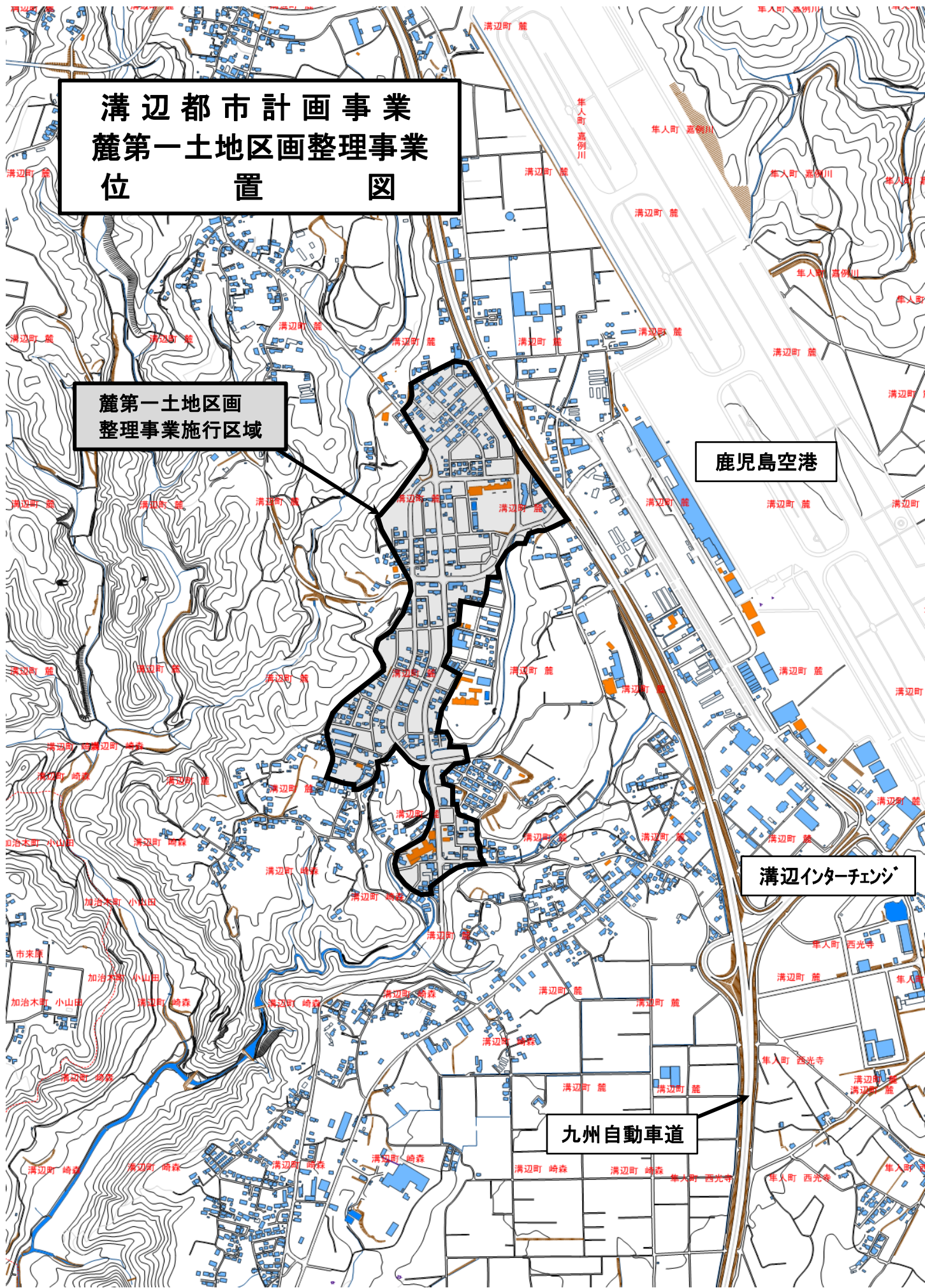
溝辺都市計画事業 麓第一土地区画整理事業 位置図

麓第一土地区画
整理事業施行区域

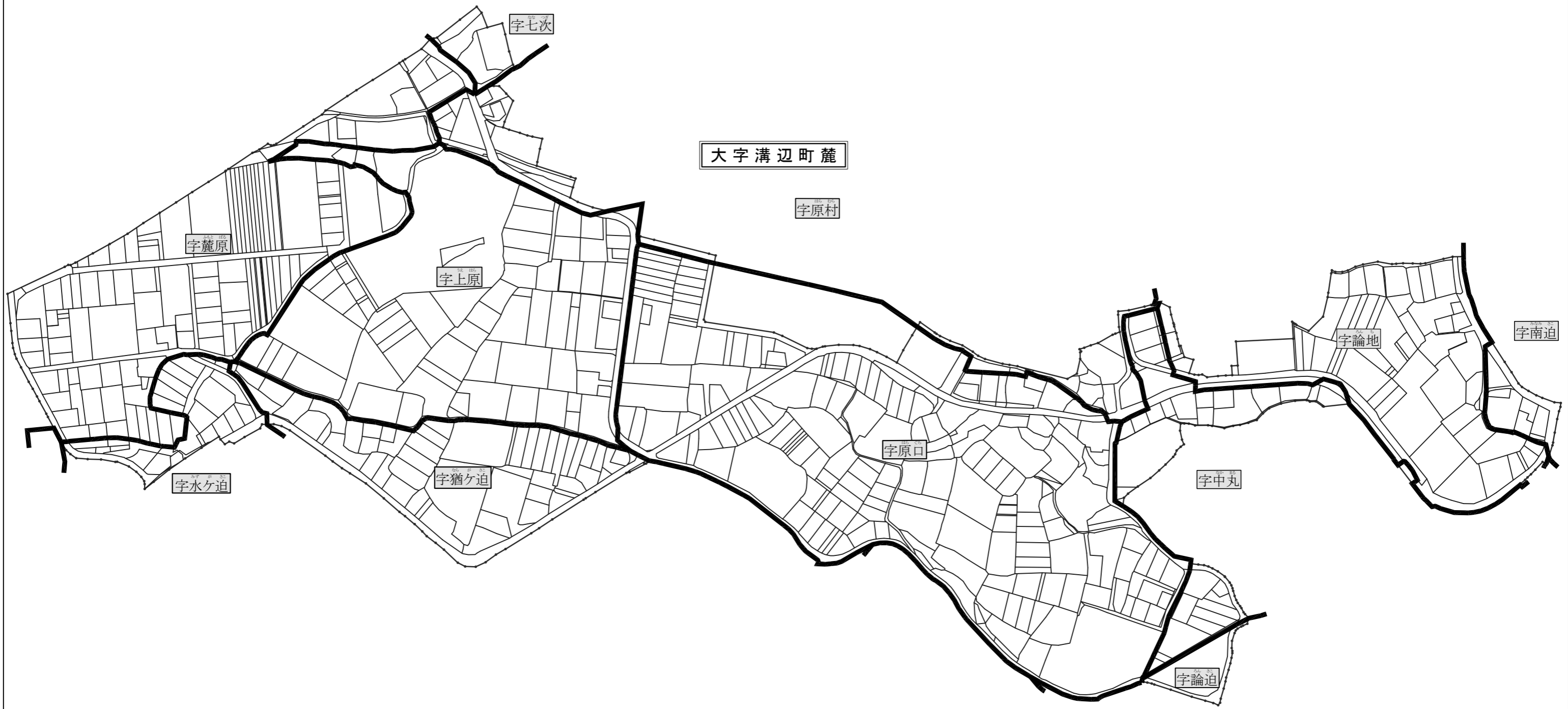
鹿児島空港

溝辺インターチェンジ

九州自動車道



溝辺都市計画事業 麓第一土地区画整理事業
 町の区域の設定及びこれに伴う字の区域の変更図(従前) 縮尺 1:4,000



大字溝辺町麓

字原村

字麓原

字上原

字論地

字南迫

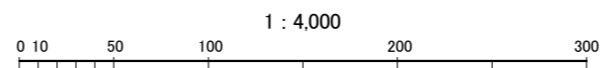
字原口

字中丸

字水ヶ迫

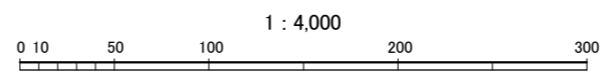
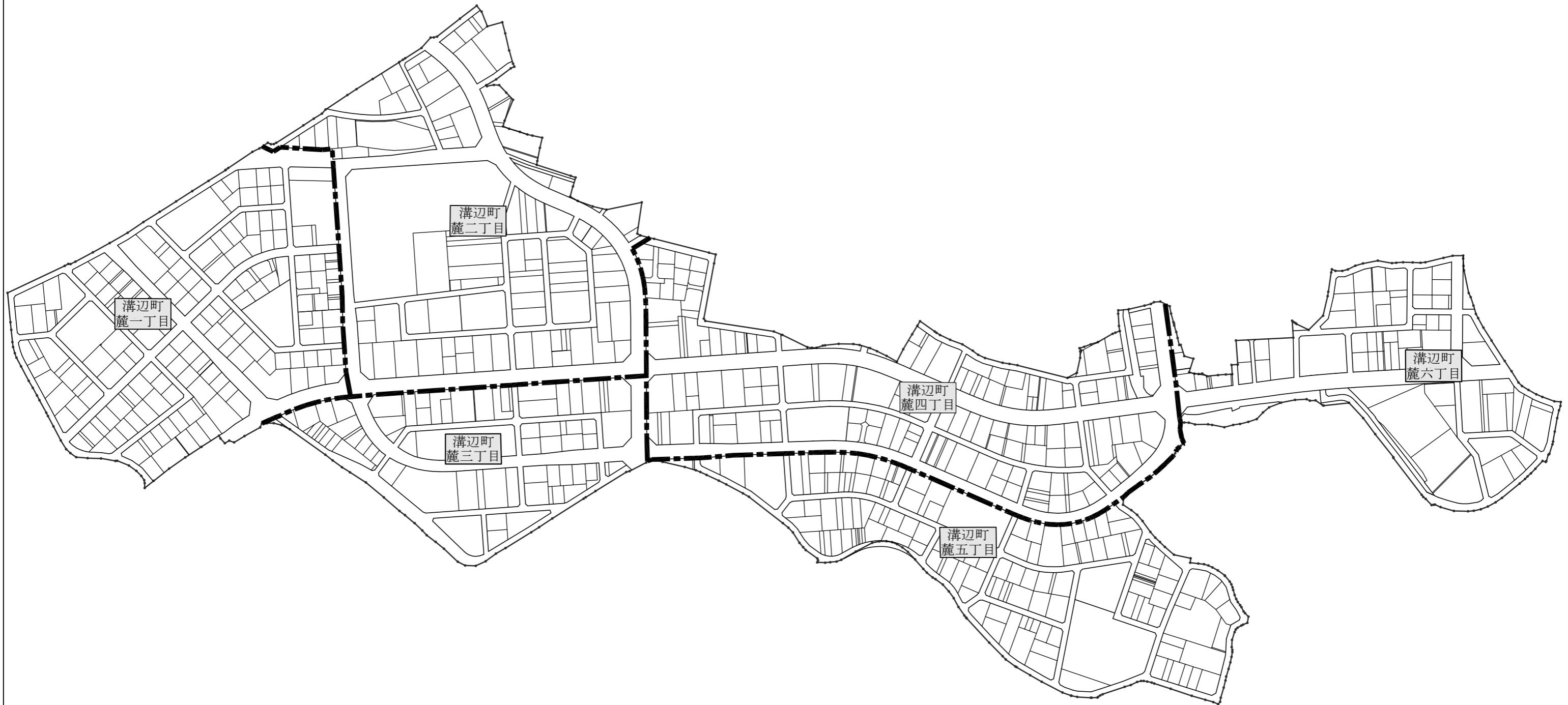
字猶ヶ迫

字論迫



凡	例
	施行地区区域界
	字界

溝辺都市計画事業 麓第一土地区画整理事業
町の区域の設定及びこれに伴う字の区域の変更図(換地後) 縮尺 1:4,000



凡	例
	施行地区区域界
	新町界

溝辺都市計画事業 麓第一土地区画整理事業
 町の区域の設定及びこれに伴う字の区域の変更図 溝辺町麓一丁目



ふもと ぼる
字麓原

うえ はら
字上原

溝辺町
麓一丁目

みず が さこ
字水ヶ迫

なら が さこ
字猶ヶ迫

凡	例
—○—	施行地区区域界
—	字界
- - -	新町界

溝辺都市計画事業 麓第一土地区画整理事業
町の区域の設定及びこれに伴う字の区域の変更図 溝辺町麓二丁目

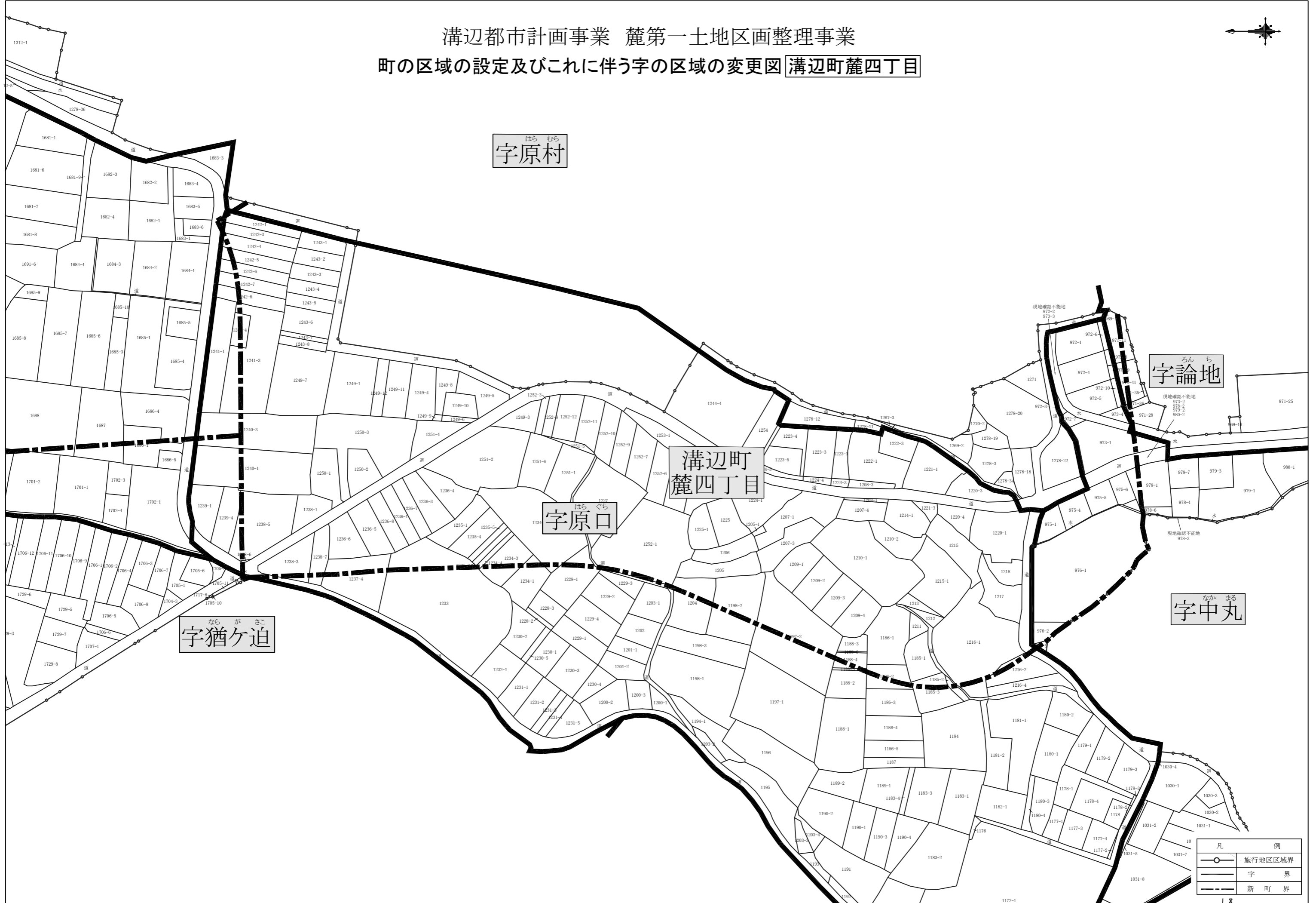


溝辺都市計画事業 麓第一土地区画整理事業
 町の区域の設定及びこれに伴う字の区域の変更図 溝辺町麓三丁目



凡	例
	施行地区区域界
	字界
	新町界

溝辺都市計画事業 麓第一土地区画整理事業
 町の区域の設定及びこれに伴う字の区域の変更図 溝辺町麓四丁目



ほらむら
字原村

溝辺町
麓四丁目

ほらぐち
字原口

ろんち
字論地

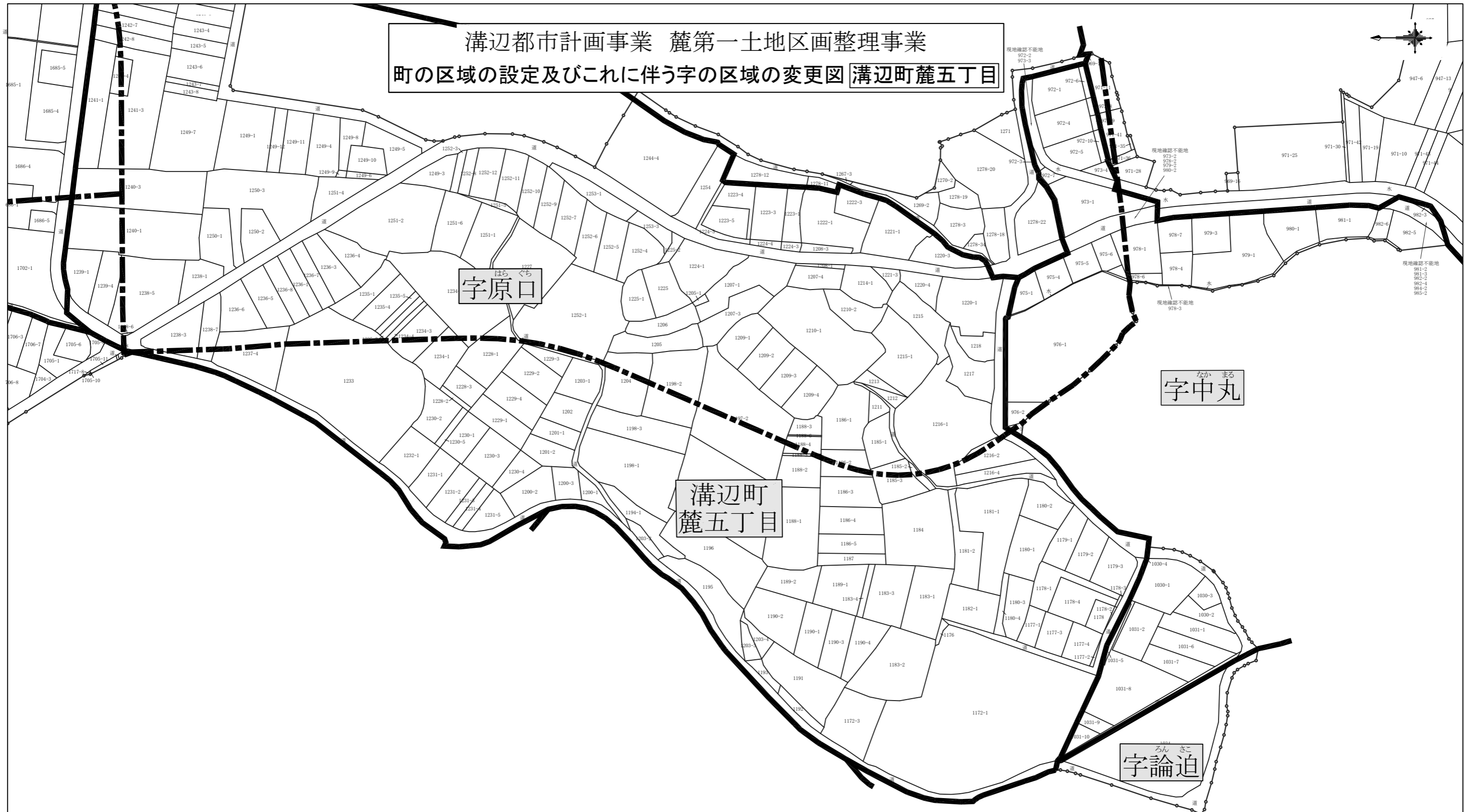
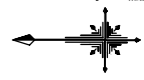
なかまる
字中丸

ならがさこ
字猶ヶ迫

凡 例	
	施行地区区域界
	字界
	新町界

溝辺都市計画事業 麓第一土地区画整理事業

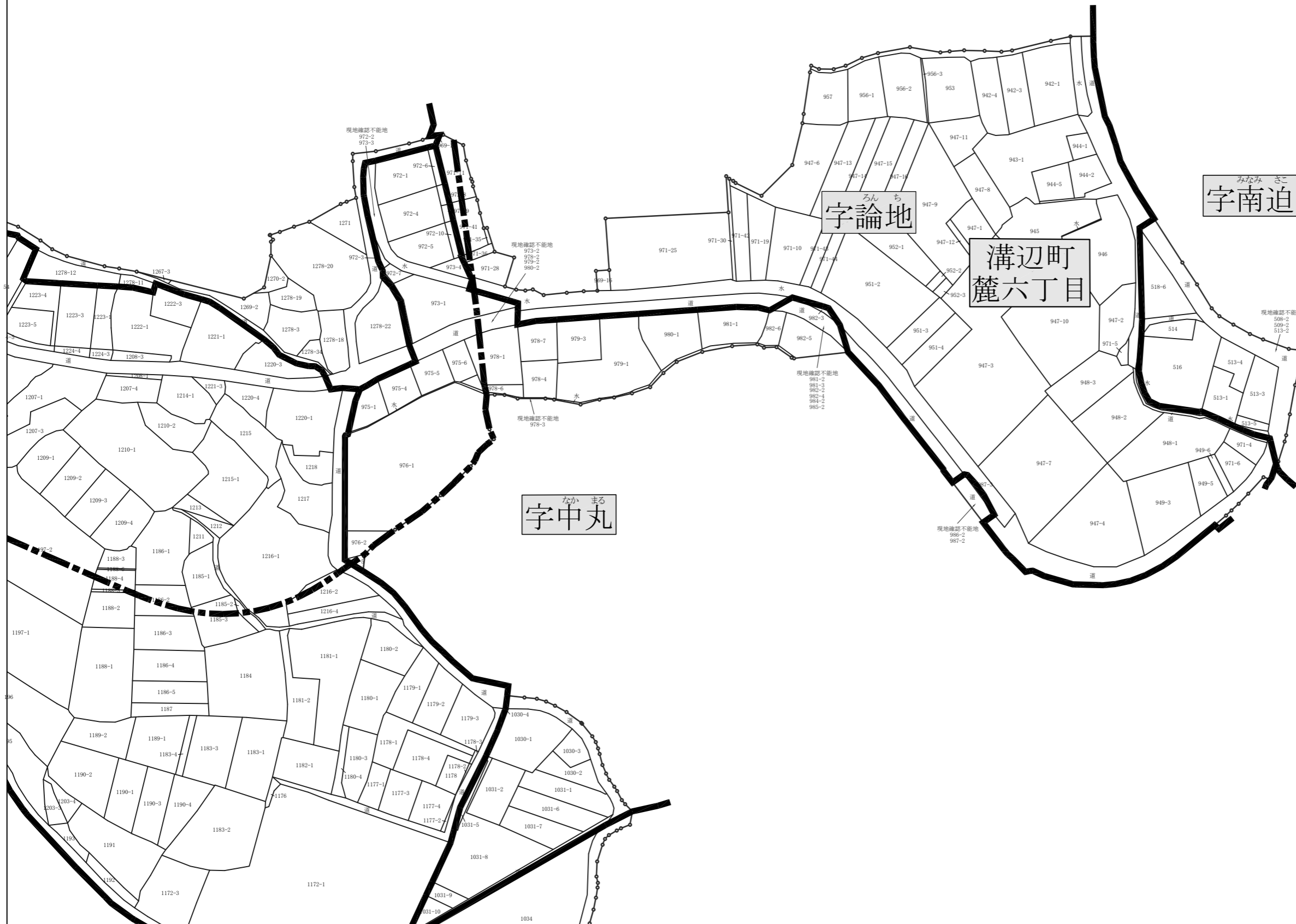
町の区域の設定及びこれに伴う字の区域の変更図 溝辺町麓五丁目



凡 例	
	施行地区区域界
	字 界
	新 町 界

溝辺都市計画事業 麓第一土地区画整理事業

町の区域の設定及びこれに伴う字の区域の変更図 溝辺町麓六丁目



凡	例
	施行地区区域界
	字 界
	新 町 界