

字の区域の変更について

土地改良法（昭和24年法律第195号）による土地改良事業（経営体育成基盤整備事業 第一国分東地区）の施行に伴い、別紙のとおり字の区域を変更したいので、地方自治法（昭和22年法律第67号）第260条第1項の規定により、議会の議決を求める。

令和5年11月28日提出
霧島市長 中 重 真 一

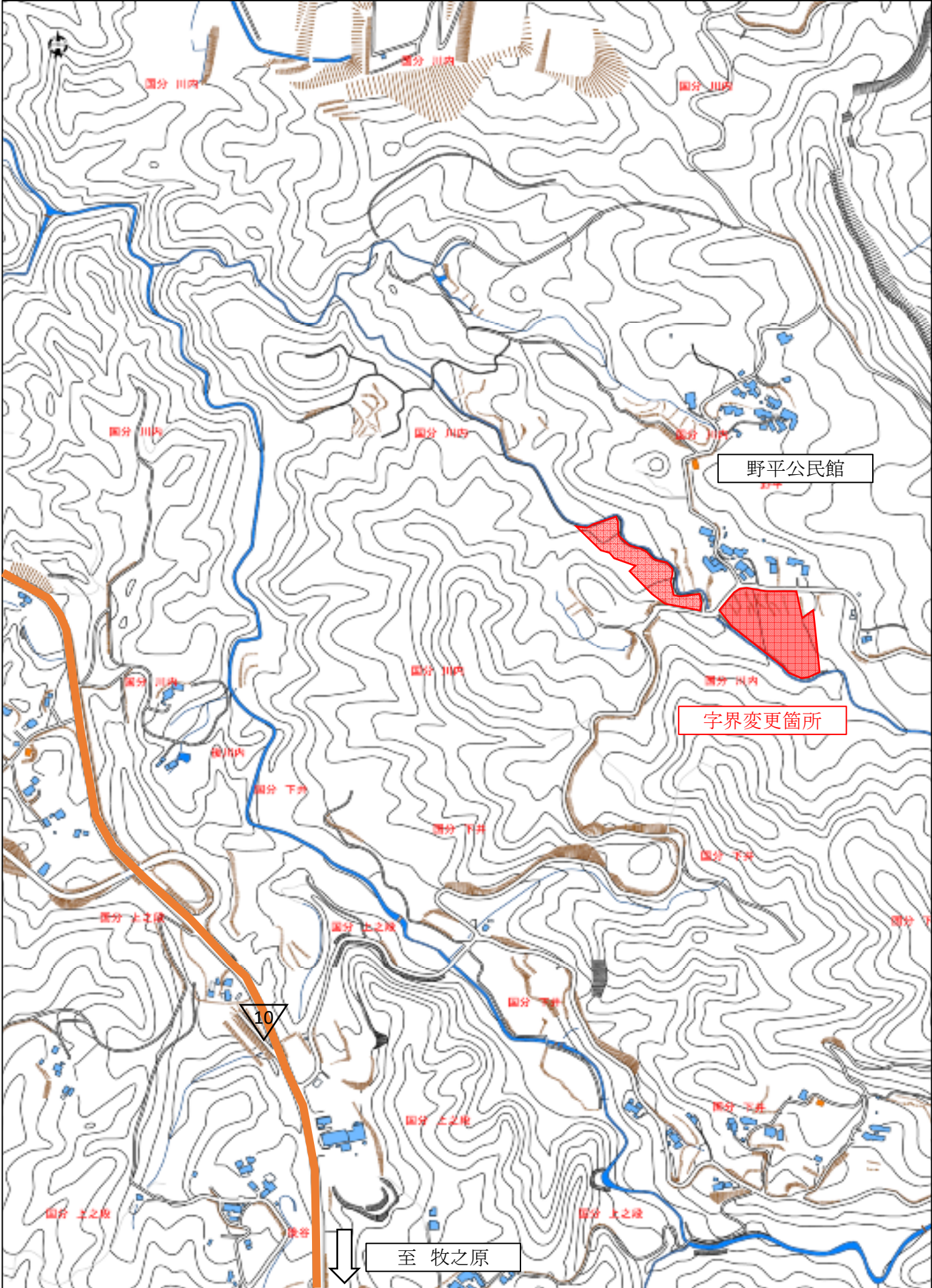
（提案理由）

土地改良事業（経営体育成基盤整備事業（中山間地域型）第一国分東地区 野平換地区）の施行に伴い、字界の不整形が生じたので、これを整理するため、字の区域の変更をしようとするものである。

(経営体育成基盤整備事業 (中山間地域型) 第一国分東地区 野平換地区)


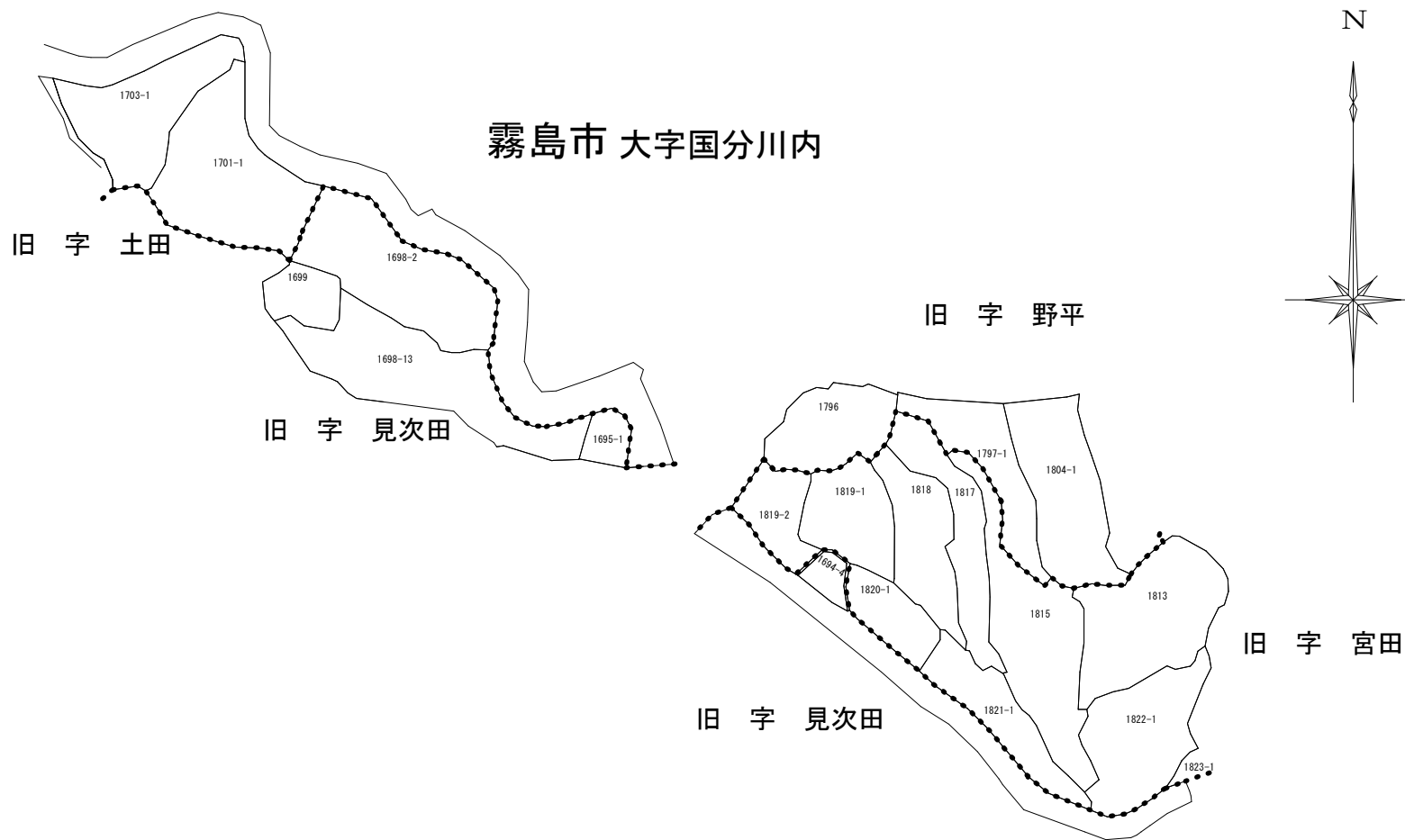
変更後		左に包括される区域		
大字名	字 名	大字名	字 名	地 番
国分 川内	見次田	国分 川内	土田	1701の1、1703の1
				上記の区域に隣接する水路である市有地の全部及び字見次田1698の2、1698の13、1695の1に隣接する水路である市有地の全部
	野平		宮田	1813、1815、1817、1818、1819の1、 1819の2、1820の1、1821の1、1822の1
			見次田	1694の4
				上記の区域に隣接する水路である市有地の全部及び字宮田1819の2、1820の1、1821の1、1822の1に隣接する水路である市有地の全部

位置図



経営体育成基盤整備事業(中山間地域型) 第一国分東地区 野平換地区

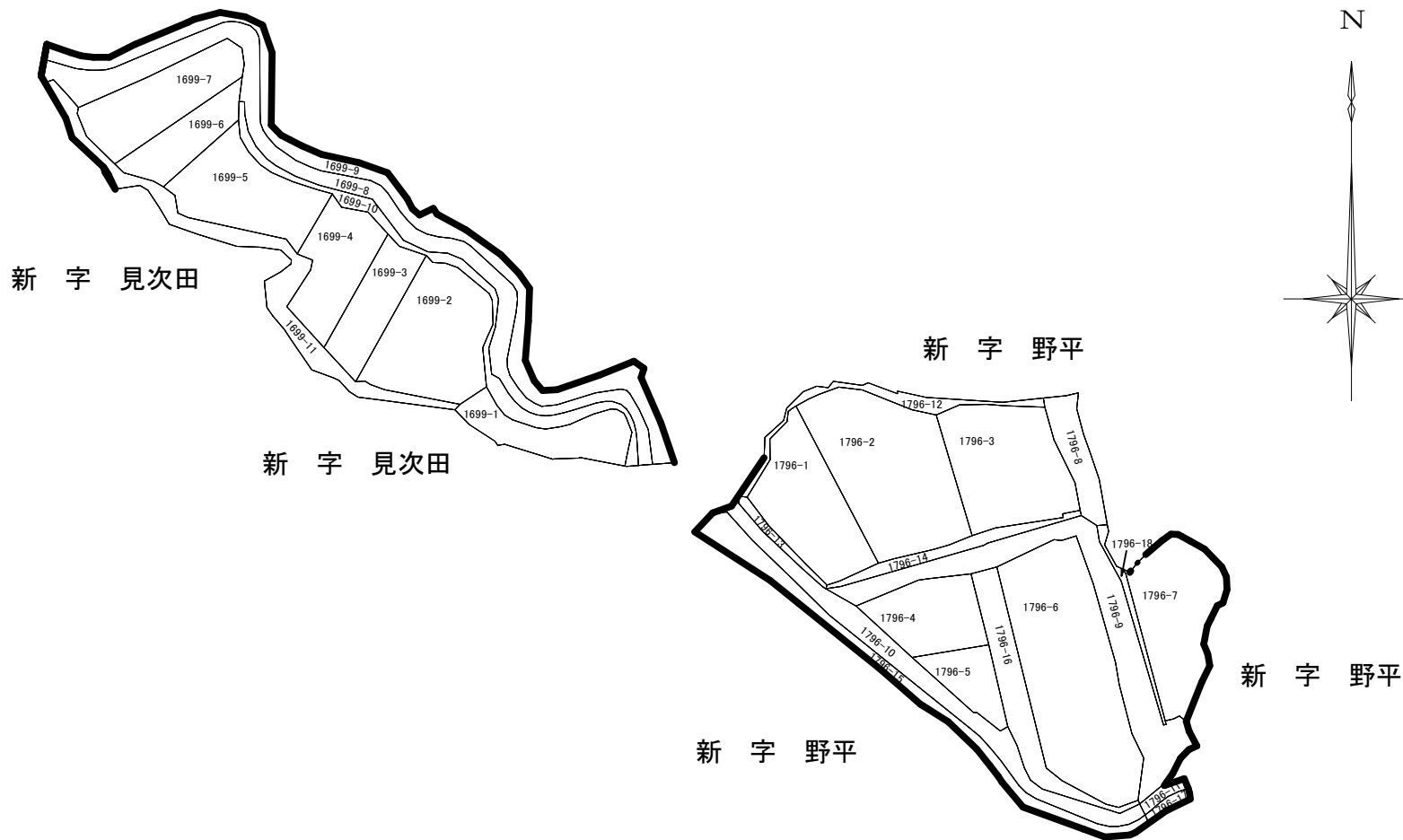
字区域変更図 S=1:1000



凡例	
名称	記号
旧字界	-----
旧字名	字 野平, 宮田, 土田, 見次田

経営体育成基盤整備事業(中山間地域型) 第一国分東地区 野平換地区

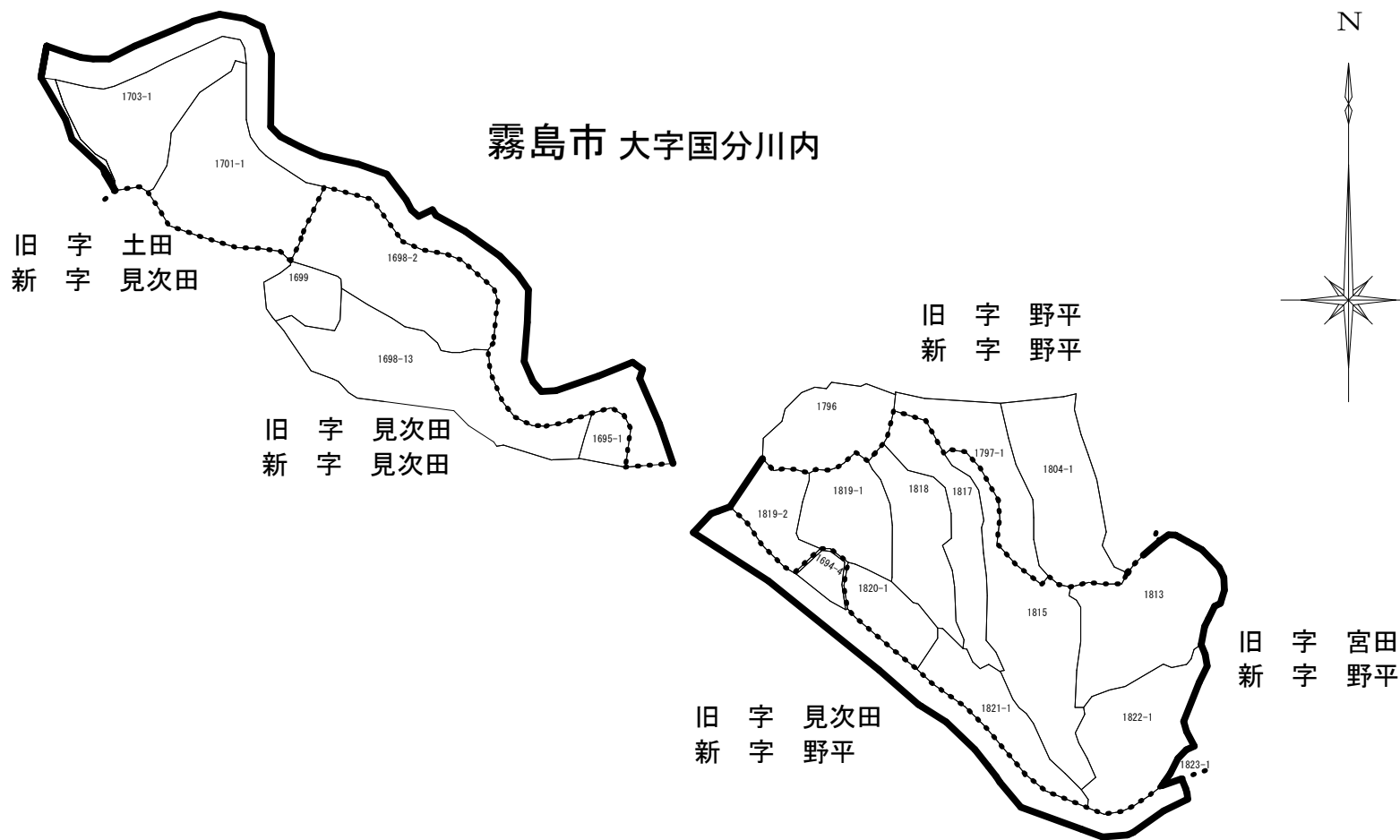
字区域変更図 S=1:1000



凡例	
名称	記号
新字界	———
新字名	字 野平, 見次田

経営体育成基盤整備事業(中山間地域型) 第一国分東地区 野平換地区

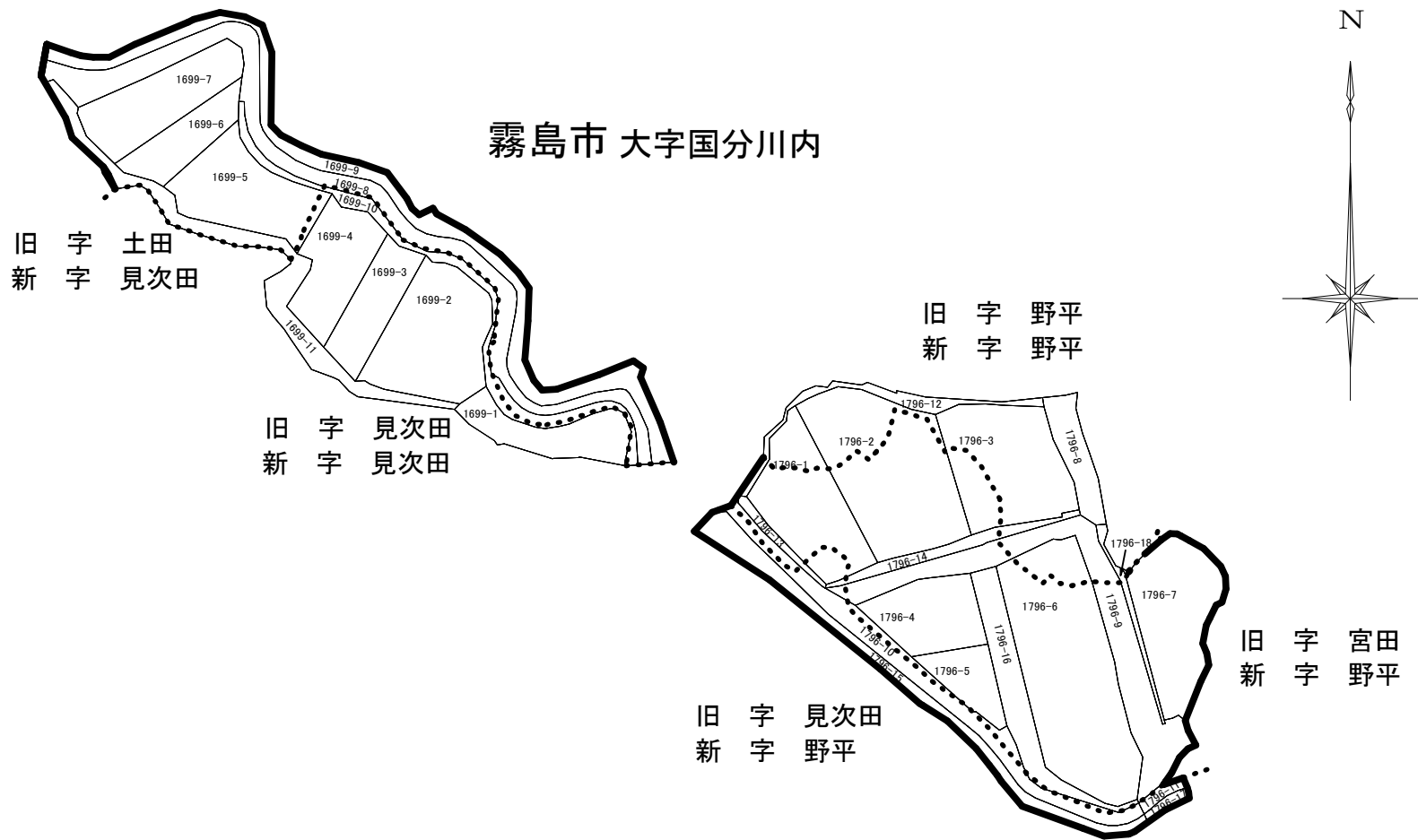
字区域変更図 S=1:1000



凡例	
名称	記号
旧字界	-----
新字界	—————
旧字名	字 野平, 宮田, 土田, 見次田
新字名	字 野平, 見次田

経営体育成基盤整備事業(中山間地域型) 第一国分東地区 野平換地区

字区域変更図 S=1:1000



凡例	
名称	記号
旧字界	-----
新字界	—————
旧字名	字 野平, 宮田, 土田, 見次田
新字名	字 野平, 見次田