


第5編

資料編



# 1 防災組織に関する資料

## 1-1 霧島市防災会議条例 (平成17年11月7日 条例第25号)

(趣旨)

**第1条** この条例は、災害対策基本法（昭和36年法律第223号）第16条第6項の規定に基づき、霧島市防災会議（以下「防災会議」という。）の所掌事務及び組織を定めるものとする。

(所掌事務)

**第2条** 防災会議は、次に掲げる事務をつかさどる。

- (1) 霧島市地域防災計画を作成し、及びその実施を推進すること。
- (2) 霧島市水防計画を策定し、及びその実施を推進すること。
- (3) 市長の諮問に応じて市の地域に係る防災に関する重要事項を審議すること。
- (4) 前号に規定する重要事項に関し、市長に意見を述べること。
- (5) 前各号に掲げるもののほか、法律又はこれに基づく政令によりその権限に属する事務

(会長及び委員)

**第3条** 防災会議は、会長及び委員をもって組織する。

- 2 会長は、市長をもって充てる。
- 3 会長は、会務を総理する。
- 4 会長に事故があるときは、あらかじめその指名する委員がその職務を代理する。
- 5 委員は、次に掲げる者をもって充てる。
  - (1) 指定地方行政機関の職員のうちから市長が任命する者
  - (2) 鹿児島県の知事の部内の職員のうちから市長が任命する者
  - (3) 鹿児島県警察の警察署長
  - (4) 市長がその部内の職員のうちから指名する者
  - (5) 教育長
  - (6) 消防団長
  - (7) 陸上自衛隊第12普通科連隊長又はその指名する自衛官
  - (8) 指定公共機関又は指定地方公共機関の職員のうちから市長が任命する者
  - (9) 自主防災組織を構成する者又は学識経験のある者のうちから市長が任命する者
  - (10) 前各号に掲げる者のほか、防災上の観点から特に市長が必要と認め、任命する者
- 6 前項第8号及び第9号の委員の任期は、2年とする。ただし、補欠の委員の任期は、その前任者の残任期間とする。
- 7 前項の委員は、再任されることができる。

(専門委員)

**第4条** 防災会議に、専門の事項を調査させるため専門委員を置くことができる。

2 専門委員は、関係地方行政機関の職員、鹿児島県の職員、市の職員、関係指定地方公共機関の職員及び学識経験のある者のうちから市長が任命する。

3 前項の委員は、当該専門の事項に関する調査が終了したときは、解任されるものとする。

(議事等)

**第5条** この条例に定めるもののほか、防災会議の議事その他防災会議の運営に関し必要な事項は、会長が防災会議に諮って定める。

#### 附 則

この条例は、平成17年11月7日から施行する。

附 則 (平成24年12月28日条例第28号)

この条例は、公布の日から施行する。

附 則 (平成30年6月18日条例第32号)

この条例は、公布の日から施行する。

1 - 2 霧島市防災会議委員名簿

(令和5年4月1日現在)

No.	役 職	根 拠	根拠詳細
1	霧島市長	第3条1項	会長（市長）
2	九州森林管理局鹿兒島森林管理署長	5項1号	指定地方行政機関
3	九州地方整備局鹿兒島国道事務所加治木維持出張所長	5項1号	
4	鹿兒島海上保安部長	5項1号	
5	鹿兒島県始良・伊佐地域振興局総務企画部長	5項2号	
6	鹿兒島県始良・伊佐地域振興局建設部長	5項2号	県職員
7	鹿兒島県始良・伊佐地域振興局農林水産部長	5項2号	
8	鹿兒島県始良・伊佐地域振興局保健福祉環境部長兼始良保健所長	5項2号	
9	鹿兒島県警察霧島警察署長	5項3号	警察署長
10	霧島市副市長	5項4号	副市長
11	霧島市副市長	5項4号	
12	市長公室長	5項4号	市職員
13	総務部長	5項4号	
14	企画部長	5項4号	
15	市民環境部長	5項4号	
16	保健福祉部長	5項4号	
17	農林水産部長	5項4号	
18	商工観光部長	5項4号	
19	建設部長	5項4号	
20	上下水道部長	5項4号	
21	議会事務局長	5項4号	
22	教育部長	5項4号	
23	消防局長	5項4号	
24	溝辺総合支所長	5項4号	
25	横川総合支所長	5項4号	
26	牧園総合支所長		
27	霧島総合支所長	5項4号	
28	福山総合支所長	5項4号	
29	霧島市教育長	5項5号	教育長
30	霧島市消防団長	5項6号	消防団長
31	陸上自衛隊第12普通科連隊長	5項7号	陸上自衛隊
32	NTT西日本鹿兒島支店災害対策担当課長	5項8号	指定公共機関等
33	九州旅客鉄道株式会社鹿兒島支社副支社長	5項8号	
34	九州電力送配電株式会社霧島配電事業所長	5項8号	
35	西日本高速道路（株）九州支社鹿兒島高速道路事務所副所長	5項8号	
36	公益社団法人始良地区医師会理事	5項8号	
37	霧島市婦人防火協力会連絡協議会長	5項9号	自主防災組織構成者等
38	自治組織代表	5項9号	
39	防災協会代表	5項9号	

40	霧島市社会福祉協議会	5項10号	防災上の観点から特に必要と認める者
----	------------	-------	-------------------

## 1-3 霧島市災害対策本部条例 (平成17年11月7日) (条例第12号)

(趣旨)

**第1条** この条例は、災害対策基本法（昭和36年法律第223号）第23条第7項の規定に基づき、霧島市災害対策本部（以下「災害対策本部」という。）に関し必要な事項を定めるものとする。

(組織)

**第2条** 災害対策本部長は、災害対策本部の事務を総括し、所部の職員を指揮監督する。

2 災害対策副本部長は、災害対策本部長を補佐し、災害対策本部長に事故があるときは、その職務を代理する。

3 災害対策本部員は、災害対策本部長の命を受け、災害対策本部の事務に従事する。

(部)

**第3条** 災害対策本部長は、必要と認めるときは災害対策本部に部を置くことができる。

2 部に属すべき災害対策本部員は、災害対策本部長が指名する。

3 部に部長を置き、災害対策本部長の指名する災害対策本部員がこれに当たる。

4 部長は、部の事務を掌理する。

(委任)

**第4条** この条例に定めるもののほか、災害対策本部に関し必要な事項は、災害対策本部長が定める。

**附 則**

この条例は、平成17年11月7日から施行する。

## 1-4 防災関係機関

機 関 名	電話番号	所 在 地
<b>■ 県</b>		
鹿児島県危機管理局危機管理課	099-286-2256	鹿児島市鴨池新町10-1
始良・伊佐地域振興局	0995-63-3111	始良市加治木町諏訪町12
始良保健所	0995-42-0480	霧島市隼人町松永3320-16
<b>■ 警察・消防</b>		
霧島警察署	0995-47-2110	霧島市国分中央3-44-22
霧島市消防局	0995-64-0119	霧島市国分中央3-41-5
<b>■ 指定地方行政機関</b>		
九州農政局鹿児島農政事務所	099-222-0121	鹿児島市小川町3-64
九州森林管理局鹿児島森林管理署	096-328-3511	鹿児島市浜町1-8
九州運輸局鹿児島運輸支局	099-222-5660	鹿児島市泉町18-2
九州地方整備局鹿児島国道事務所	099-216-3111	鹿児島市浜町2-5
九州地方整備局鹿児島港湾・空港整備事務所	092-476-3544	福岡県福岡市博多区博多駅東2-10-7
大阪航空局鹿児島空港事務所	0995-58-4440	霧島市溝辺町麓838
鹿児島地方气象台	099-250-9911	鹿児島市東郡元町4-1鹿児島第2地方合同庁舎
鹿児島海上保安部	099-222-6681	鹿児島市泉町18-2-50
<b>■ 自衛隊</b>		
陸上自衛隊第12普通科連隊（国分自衛隊）	0995-46-0350	霧島市国分福島2-4-14
海上自衛隊第1航空群（鹿屋自衛隊）	0994-43-3111	鹿屋市西原3-11-2
<b>■ 指定公共機関及び指定地方公共機関</b>		
西日本電信電話(株)鹿児島支店	099-227-9689	鹿児島市松原町4-26
日本郵便（株）鹿児島中央郵便局	099-252-4188	鹿児島市中央町1-2
日本銀行鹿児島支店	099-259-3231	鹿児島市上之園町5-15

日本赤十字社鹿児島県支部	099-252-0600	鹿児島市鴨池新町1-5
日本放送協会鹿児島放送局	099-253-6615	鹿児島市天保山町19-20
西日本高速道路(株)九州支社	092-717-1730	福岡市中央区天神1-4-2エルガーラ
九州旅客鉄道(株)鹿児島支社	099-256-0165	鹿児島市武1-2-1
日本貨物鉄道(株)九州支社	093-583-6201	福岡県北九州市小倉北区室町3-2-57
日本通運(株)鹿児島支店	099-226-6111	鹿児島市浜町1-8
九州電力(株)鹿児島支店	099-285-5268	鹿児島市与次郎2-6-16
九州電力送配電(株)霧島配電事業所	0995-45-9600	霧島市国分野口東1-50
始良地区医師会	0995-42-1205	霧島市隼人町内山田1-6-62
始良地区歯科医師会口腔保健センター	0995-58-4388	霧島市溝辺町麓872-2
<b>■その他</b>		
あいら農業協同組合	0995-43-7300	霧島市国分中央3丁目3-10
始良東部森林組合	0995-46-1818	霧島市国分川原1040-3
始良西部森林組合溝辺支所	0995-59-2353	霧島市溝辺町有川341-1F
北始良森林組合牧園支所	0995-76-0112	霧島市牧園町宿窪田2647
北始良森林組合横川支所	0995-72-0302	霧島市横川町中ノ1009
霧島市教育委員会	0995-45-5111	霧島市国分中央3丁目45番1号



## 1-5 自主防災組織

(平成29年4月1日)

地区名	組織数	隊員数 (人)	管内世帯数	組織されている地域の世帯数	組織率 (%)
国分	21	188	27,079	27,079	100.0
溝辺	28	336	3,707	3,707	100.0
横川	32	595	2,176	2,176	100.0
牧園	43	2,853	3,809	3,809	100.0
霧島	39	671	2,479	2,479	100.0
隼人	8	213	17,846	17,846	100.0
福山	31	5,197	2,735	2,735	100.0
霧島市	202	10,053	59,831	59,831	100.0

## 1-6 霧島市災害対策本部規程 (平成18年6月1日) (訓令第13号)

(趣旨)

**第1条** この訓令は、霧島市災害対策本部条例（平成17年霧島市条例第12号）第4条の規定に基づき、霧島市災害対策本部（以下「本部」という。）の組織及び運営に関し必要な事項を定めるものとする。

(副本部長及び統括調整局長並びに本部員)

**第2条** 災害対策副本部長（以下「副本部長」という。）は、副市長、教育長をもって充てる。

2 本部に災害対策副本部長（以下「本部長」という。）を補佐するために統括調整局長を置き、市長公室長をもって充て、危機管理監は、統括調整局長を補佐する。

3 災害対策本部員（以下「本部員」という。）は各部等（霧島市部設置条例（平成17年霧島市条例第6号）第1条に定める部等をいう。）の長、特任部長、消防局長、議会事務局長、上下水道部長、教育部長、危機管理監、各総合支所長及び隼人地域振興課長をもって充てる。

(災害対策要員)

**第3条** 本部に災害対策要員を置く。

2 災害対策要員は、市の職員をもって充てる。

3 災害対策要員は、上司の命を受け、霧島市地域防災計画において定める所掌事務に従事する。

(本部会議)

**第4条** 本部に本部会議を置く。

2 本部会議は、本部長、副本部長及び本部員で構成する。

3 本部会議は、本部長が必要により招集する。

4 本部長は、必要と認めるときは、第2項に規定する者以外のものを本部会議に出席させることができる。

5 災害の状況等に照らしたときに緊急を要し、本部会議を招集する暇がないと認めるときは、本部長は、緊急調整会議を置き、本部員に必要な指示をすることができる。

6 前項の緊急調整会議は、本部長、副本部長、統括調整局長、総務対策部長及び危機管理監で構成する。

(部等)

**第5条** 本部に統括調整局、対策部及び支部を置く。

2 統括調整局に局長を、対策部に対策部長を、支部に支部長を置く。

(班)

**第6条** 対策部及び支部に、班を置く。

2 班に班長を置く。

(統括調整局、対策部、支部及び班の組織)

第7条 統括調整局、対策部、支部及び班の組織体制及び所掌事務については、霧島市地域防災計画において定める。

(本部会議の協議事項)

第8条 本部会議において協議すべき事項は、次のとおりとする。

- (1) 災害予防及び災害応急対策の実施に関する事項
- (2) その他本部長が必要と認める事項

(配備の指定)

第9条 本部長は、本部が設置されたときは、直ちに配備の規模を指定し、状況の変化に応じて変更する。

(配備の規模)

第10条 配備の規模及び配備に応ずる配備要員の数は、霧島市地域防災計画において定める。

(配備要員)

第11条 対策部長及び各支部長(以下「対策部長等」という。)は、災害対策要員のうちから配備の規模に応ずる配備要員を、あらかじめ指定しておかなければならない。

- 2 各対策部長等は配備要員名簿を作成し、総務部総務課長に提出しなければならない。

(非常招集)

第12条 統括調整局長は、勤務時間外及び職員の休日に当たる日に非常災害が発生し、又はそのおそれがあり、本部が設置された場合は、その旨及び配備の規模を、総務対策部長へ通知し、総務対策部長は対策部長等に通知しなければならない。

- 2 前項の通知を受けた対策部長等は、部内配備要員に対して、当該通知の内容を通知しなければならない。

- 3 対策部長等は、あらかじめ部内の非常招集系統を確立しておかなければならない。

(災害報告)

第13条 災害が発生した場合には、対策部長等は、それぞれの所管に係る災害状況を統括調整局長を通じて本部長に報告しなければならない。

(報告様式)

第14条 災害報告様式は、別に定める。

(報告の種類)

第15条 災害報告は、次の2種類に区分する。

- (1) 速報 災害発生後、直ちになすべき報告及び更に災害が続けて発生し、又は災害調査の結果が判明し次第新しい状況を速やかになすべき報告をいう。
- (2) 確定報告 災害状況が確定したときに文書で提出する報告をいう。

(本部を設置するに至らない場合の災害対策)

第16条 本部を設置するに至らない場合の災害対策については、それぞれ本部設置の場合に準じて所掌事務を処理しなければならない。

(その他)

**第18条** この訓令に定めるもののほか、必要な事項については、別に定める。

附 則

この訓令は、平成18年6月1日から施行する。

附 則（平成19年12月28日訓令第22号）

この訓令は、平成20年1月1日から施行する。

附 則（令和2年3月31日訓練第7号）

この訓令は、令和2年4月1日から施行する。

附 則（令和4年3月31日訓令第1号）

この訓令は、令和4年4月1日から施行する。

附 則（令和5年3月31日訓令第7号）

この訓令は、令和5年4月1日から施行する。

## 2 広域応援・自衛隊の災害派遣に関する資料

### 2-1 広域応援協定

番号	締結先	応急対策業務の主な内容	締結日
1	岐阜県海津市（姉妹都市）	・作業員等の派遣及び資機材、食料品等の援助を行うほか、必要に応じ被災児童等の受入を行う	H18. 4. 25
2	霧島市内5社の販売店	・保有物資の優先供給及び運搬に対する協力を行う	H18. 12. 28
3	霧島市建設同志会	・公共土木施設等の被害状況の情報収集、調査及び市に対する報告 ・公共土木施設等からの障害物の除去及び応急の復旧 ・緊急を要する建設資機材又は労力の調達及び輸送	H18. 10. 18
4	南九州コカ・コーラボトリング(株)	・災害対応型自動販売機内の在庫製品を市に無償提供する ・飲料水を優先的に安定供給する	H19. 5. 2
5	鹿児島県・鹿児島県市長会・鹿児島県町村会	・物資等の提供及びあっせん ・救護及び応急措置に必要な医療職、技術職等職員の派遣 ・被災者の一時収容のための施設の提供	H19. 6. 27
6	始良地区医師会	・トリアージ ・応急措置の実施及び必要な医療の提供 ・搬送の要否の判断及び搬送順位の決定 ・被災者の死亡の確認及び死体の検索	H20. 3. 17
7	水道指定業者	・水道施設の損傷等の応急復旧 ・配水管の分岐からメーターまでの給水装置の損傷等の応急復旧	H20. 5. 8
8	南九州ケーブルテレビネット株式会社	・災害情報、その他緊急情報について、市及び南九州ケーブルテレビネット(株)が運用する有線テレビにおいて放送する	H20. 7. 8
9	鹿児島県LPガス協会始良霧島支部	・LPガス等の供給を行う	H20. 11. 27
10	環霧島会議構成5市2町	・職員、車両及び資機材の提供の派遣 ・食料品、飲料水及び生活必需品の提供 ・避難施設、収容施設及び住宅の提供 ・遺体の火葬のための施設の提供 ・ごみ及びし尿の処理の設備及び施設の提供 ・ボランティア団体の受付及び活動調整	H21. 5. 19
11	空港所在地の自治体7市	・必要な資機材の提供 ・施設等の応急復旧に必要な物資及び資機材の提供	H22. 9. 24

1 2	社団法人鹿児島県公共嘱託登記土地家屋調査士協会及び鹿児島県土地家屋調査士会	<ul style="list-style-type: none"> <li>・登記・境界関係相談所の開設</li> <li>・災害時における家屋被害認定調査に関する協力</li> <li>・霧島市管理公共施設等被災状況の調査</li> <li>・霧島市管理公共施設等の応急対策及び災害復旧のための筆界点情報の収集若しくは復元</li> </ul>	H23. 5. 18
1 3	国土交通省九州地方整備局	<p>以下に係る資機材及び職員の応援</p> <ul style="list-style-type: none"> <li>・所管施設の被害状況の把握</li> <li>・情報連絡網の構築</li> <li>・現地情報連絡員（リエゾン）の派遣</li> <li>・災害応急措置</li> </ul>	H23. 10. 31
1 4	京都府京田辺市	<ul style="list-style-type: none"> <li>・応急対策等に必要な職員の派遣</li> <li>・食料、飲料水及び生活必需品の提供</li> <li>・応急対策等に必要な資機材の提供</li> <li>・被災者の一時収容のための施設の提供</li> <li>・被災した児童・生徒の受け入れ</li> <li>・ボランティアの調整</li> <li>・災害時の情報発信協力</li> </ul>	H24. 10. 15
1 5	霧島市管工事業協同組合	<p>公共建築物内の給排水設備に係る</p> <ul style="list-style-type: none"> <li>・被害状況等の調査</li> <li>・情報収集</li> <li>・障害物の除去</li> <li>・応急復旧</li> <li>・二次災害防止の為の安全確保上の措置</li> </ul>	H25. 1. 24
1 6	NPO法人コメリ災害対策センター	<ul style="list-style-type: none"> <li>・物資（作業関係、用品、水、冷暖房機器、電気用品、トイレ関係等）を迅速かつ円滑に被災地へ供給する</li> </ul>	H25. 1. 30
1 7	公益社団法人 隊友会 鹿児島県国支部	<p>次に掲げる業務の補助</p> <ul style="list-style-type: none"> <li>・情報の収集・整理</li> <li>・災害・安否・生活情報の収集・伝達</li> <li>・給水、炊き出しその他の救助活動</li> <li>・避難所の開設及び運営</li> <li>・瓦礫の撤去、清掃及び防疫</li> <li>・物資、資材の運搬及び配分</li> <li>・その他市が必要と認める業務</li> </ul>	H25. 5. 1
1 8	(株)FMきりしま	<ul style="list-style-type: none"> <li>・気象情報や災害情報等を、通常の放送に優先又は割り込んで市民に伝達し、安全確保に寄与する。</li> <li>1 災害放送 通常の放送に優先して行う放送</li> <li>2 緊急割込放送 現に放送している番組に割り込んで行う即時性の放送</li> </ul>	H25. 7. 1
1 9	龍馬ゆかりの市区	<ul style="list-style-type: none"> <li>・食料、飲料水及び生活必需品必要資機材提供</li> <li>・救出、医療、防疫及び施設の応急復旧資機材提供</li> <li>・職員の派遣等</li> </ul>	H26. 11. 15.

20	霧島市内郵便局	<ul style="list-style-type: none"> <li>・緊急車両等としての車両の提供</li> <li>・被災者の避難所開設状況及び被災者同意の避難先同意の相互提供</li> <li>・広報活動</li> </ul> <p>他協定事項は協定書参照</p>	H28. 2. 12
21	イオン九州株式会社	<ul style="list-style-type: none"> <li>・地震等による大規模な災害が発生し、または発生するおそれがある場合において、霧島市からイオン九州株式会社を行う物資提供の要請に対し、食料品や生活必需品を提供してもらう</li> </ul> <p>※提供物資は有料</p>	H28. 10. 25
22	公益社団法人 隊友会 鹿児島県隼人支部	<p>次に掲げる業務の補助</p> <ul style="list-style-type: none"> <li>・情報の収集・整理</li> <li>・災害・安否・生活情報の収集・伝達</li> <li>・給水、炊き出しその他の救助活動</li> <li>・避難所の開設及び運営</li> <li>・瓦礫の撤去、清掃及び防疫</li> <li>・物資、資材の運搬及び配分</li> <li>・その他市が必要と認める業務</li> </ul>	H28. 11. 16
23	N T T 西日本鹿児島支店	<ul style="list-style-type: none"> <li>・災害時、避難所となる施設に電話回線を原則無償で予め設置し、本市が準備する電話機を回線に接続することで通話可能となるもの</li> </ul>	H29. 3. 16
24	九州市長会	<ul style="list-style-type: none"> <li>・緊密な連携による迅速かつ切れ目のない被災地支援</li> <li>・的確な受援体制の確立</li> <li>・防災対応能力の強化に向けた人材育成</li> </ul>	H29. 5. 15
25	霧島市地域密着型サービス事業者連合会	<ul style="list-style-type: none"> <li>・災害時、要配慮者の避難受け入れについて、市が設置する指定避難所で必要な支援が困難と認めるときは、要配慮者の受け入れを要請するもの</li> </ul>	H29. 8. 16
26	鹿児島県ホテル旅館生活衛生同業組合霧島支部	<ul style="list-style-type: none"> <li>・大規模な災害が発生し長期的な避難が予想される場合に、高齢や障害等を理由に避難所での生活に特別の配慮を要し、ホテルや旅館等への避難が必要と認める被災者に対して宿泊施設を提供してもらい被災者を受け入れてもらう。被災者を受け入れた時点で市は福祉避難所として指定する。</li> </ul>	H30. 5. 8
27	県始良伊佐地域振興局、伊佐市、始良市、湧水町、県森林県森林土木協会梶木支部・大口支部	<p>地震、台風、集中豪雨等に伴い発生する、森林・竹林の風倒被害や山地崩壊、土砂流出等の被害及び治山・林道施設の被害状況の情報収集活動の協力</p>	H30. 5. 31
28	(株)国分観光バス、新鹿児島観光バス(株)、あいら共同(株)、こうやま霧島(株)、さつま交通観光(株)、みやまきりしま観光(有)	<p>災害時等におけるバスによる緊急輸送等の協力について</p>	H30. 12. 21

29	(株)アクティオ、(株)ナンニチ、(株)太陽建機レンタル	災害時の重機及びその他避難生活支援に必要な資機材等の供給、供用及び撤収に関する協力について定める。	R2. 9. 30
30	(株)南日本放送	自然災害の被害を軽減するための防災情報の発信並びに防災活動の取組について定める。	R2. 12. 10
31	(株)ナフコ	災害時における救援物資の調達などに関する協力について定める。	R3. 3. 3
32	第一生命保険(株) (包括協定)	市民への防災情報周知の支援	R2. 12. 18
33	大塚製薬(株) (包括協定)	・支援物資優先確保 ・啓発ポスター作製配布等	R3. 6. 22
34	日本生命保険(相) (包括協定)	市民への防災情報周知の支援	R3. 8. 6
35	ソラシドエア (包括協定)	物資輸送	R5. 1. 24
36	(株)デンソー	情報発信	R5. 2. 3
37	<u>日本下水道事業団</u>	<ul style="list-style-type: none"> <li>・<u>災害の状況を確認するために行う現地調査</u></li> <li>・<u>災害報告に必要な資料の作成</u></li> <li>・<u>協定下水道施設について、その応急工事又は復旧工事が完了するまでの間、暫定的にその機能を確保するために行う簡易消毒の実施、仮設ポンプの設置その他の維持又は修繕に関する工事</u></li> <li>・<u>災害査定に必要な設計図書その他の関係作成及び災害査定への立会</u></li> </ul>	<u>R6. 2. 1</u>

令和6年3月末現在



## 2-2 自衛隊災害派遣（撤収）要請

### 1 自衛隊災害派遣要請依頼書

第 号  
年 月 日

鹿児島県知事 様

霧島市長 印

#### 自衛隊の災害派遣要請について（依頼）

このことについて、自衛隊法第83条第1項の規定による自衛隊の派遣を、下記のとおり依頼します。

#### 記

#### 1 災害の状況及び派遣を要請する事由

(1) 災害の状況

(2) 派遣を要請する事由

#### 2 派遣を希望する期間

年 月 日（時 分）から災害応急対策の実施が終了するまでの間

#### 3 派遣を希望する区域及び活動内容

(1) 活動希望区域

(2) 活動内容

#### 4 その他参考となるべき事項

2 自衛隊災害派遣撤収要請依頼書

第 号  
年 月 日

鹿児島県知事 様

霧島市長 印

自衛隊の災害派遣部隊の撤収について（依頼）

年 月 日付け 第 号で依頼したこのことについて、下記のとおり派遣部隊の撤収要請を依頼します。

記

- 1 撤収日時 年 月 日 時 分
- 2 撤収理由
- 3 その他必要事項

### 3 危険箇所等に関する資料

#### 3-1 土砂災害特別警戒区域及び土砂災害警戒区域（地域別）

（国分地区）

（令和5年1月6日現在）

番号	区域番号	区域名等 (凡例) 急：急傾斜 土：土石流 地：地すべり	字	公示日 (西暦下 2桁 月日)	区域概要			
					土砂災害 警戒区域 に特別警 戒区域を 含む	土砂災害 警戒区域 のみ	土砂災害 警戒区域 内保全人 家戸数 (戸)	うち土砂 災害特別 警戒区域 内保全人 家戸数 (戸)
1	kyu212-0001	急・牧神1	国分重久	050329		○	2	0
2	kyu212-0003	急・牧神2	国分重久	050329		○	1	0
3	kyu212-0005-01~02	急・牧神3	篠ヶ迫	191126	○		4	4
4	kyu212-0007	急・牧神4	国分重久	050329		○	0	0
5	kyu212-0013-01 ~ 05, 0015	急・止上1	山神	191126	○		20	8
6	kyu212-0014	急・止上2	国分重久	050329		○	0	0
7	kyu212-0016	急・止上3	国分重久	050329		○	6	0
8	kyu212-0017	急・止上4	国分重久	050329		○	3	0
9	kyu212-0018	急・止上5	山神	191126	○		4	1
10	kyu212-0020-01~06	急・妻屋1	中島	191126	○		11	8
11	kyu212-0021-01~03	急・妻屋2	末	191126	○		25	9
12	kyu212-0022-01~06	急・道場口1	道場口	191126	○		28	13
13	kyu212-0023	急・道場口2	国分重久	050329		○	0	0
14	kyu212-0024	急・岩戸1	国分重久	050329		○	1	0
15	kyu212-0025-01~05	急・剣之字都1	剣之字都	191126	○		42	6
16	kyu212-0026-01~02	急・岩戸2	堂免	191126	○		11	5
17	kyu212-0027-01~03	急・岩戸3	堂免	191126	○		10	3
18	kyu212-0028	急・道場口3	国分重久	050329		○	2	0
19	kyu212-0029	急・重久1	国分重久	050329		○	10	0
20	kyu212-0030-01~03	急・岩戸4	国分重久	191126	○		6	3
21	kyu212-0031-01 ~ 02, 0033	急・岩戸5	今城	191126	○		16	9
22	kyu212-0032	急・岩戸6	国分重久	050329		○	1	0
23	kyu212-0034	急・岩戸7	今城	191126	○		1	1
24	kyu212-0035	急・岩戸8	仁連木	191126	○		9	6
25	kyu212-0036	急・岩戸9	国分重久	050329		○	1	0
26	kyu212-0039	急・砂子田1	国分清水 四丁目	050329		○	9	0
27	kyu212-0040	急・砂子田2	国分姫城	050329		○	8	0
28	kyu212-0041	急・清水四丁目2	国分姫城	050329		○	25	0
29	kyu212-0042	急・田辺1	国分清水 四丁目	050329		○	2	0
30	kyu212-0043	急・清水四丁目3	国分姫城	050329		○	2	0
31	kyu212-0045-01~05	急・阿多石1	平岡	191126	○		44	6
32	kyu212-0048	急・止上6	国分姫城	050329		○	1	0
33	kyu212-0053	急・止上7	国分重久	050329		○	7	0
34	kyu212-0056	急・台明寺1	国分重久	050329		○	1	0
35	kyu212-0057-01~08	急・止上8	桐畑	191126	○		6	1
36	kyu212-0058	急・台明寺2	国分重久	050329		○	1	0
37	kyu212-0059	急・止上9	山路	191126	○		6	1
38	kyu212-0061	急・台明寺3	国分重久	050329		○	0	0
39	kyu212-0062	急・台明寺4	国分台明 寺	050329		○	0	0
40	kyu212-0063	急・台明寺5	国分台明 寺	050329		○	0	0
41	kyu212-0064-01~05	急・重久2	六興	191126	○		22	7
42	kyu212-0065	急・台明寺6	国分台明 寺	050329		○	0	0

番号	区域番号	区域名等 (凡例) 急：急傾斜 土：土石流 地：地すべり	字	公示日 (西暦下 2桁 月日)	区域概要			
					土砂災害 警戒区域 に特別警 戒区域を 含む	土砂災害 警戒区域 のみ	土砂災害 警戒区域 内保全人 家戸数 (戸)	うち土砂 災害特別 警戒区域 内保全人 家戸数 (戸)
43	kyu212-0066	急・台明寺7	国分台明 寺	050329		○	1	0
44	kyu212-0067	急・重久3	岩元	191126	○		2	1
45	kyu212-0069-01 04,0072	急・重久4	内園	191126	○		18	12
46	kyu212-0070	急・台明寺9	国分台明 寺	050329		○	2	0
47	kyu212-0071	急・台明寺10	国分台明 寺	050329		○	0	0
48	kyu212-0074	急・台明寺11	国分台明 寺	050329		○	1	0
49	kyu212-0076	急・重久5	国分重久	050329		○	4	0
50	kyu212-0079	急・辻1	国分郡田	050329		○	17	0
51	kyu212-0081	急・山元1	国分郡田	050329		○	0	0
52	kyu212-0083	急・辻2	国分郡田	050329		○	4	0
53	kyu212-0084	急・重久6	国分重久	050329		○	2	0
54	kyu212-0087	急・山元3	国分郡田	050329		○	8	0
55	kyu212-0091,0094	急・台明寺15	国分台明 寺	050329		○	0	0
56	kyu212-0092	急・辻3	国分郡田	050329		○	0	0
57	kyu212-0096	急・台明寺16	国分台明 寺	050329		○	12	0
58	kyu212-0097	急・台明寺17	国分台明 寺	050329		○	0	0
59	kyu212-0098	急・台明寺18	国分台明 寺	050329		○	3	0
60	kyu212- 0101,0102,0108	急・永田1	国分郡田	050329		○	23	0
61	kyu212-0105	急・台明寺20	国分台明 寺	050329		○	1	0
62	kyu212-0115	急・野添1	国分郡田	050329		○	10	0
63	kyu212- 0118,0120,0121	急・永田4	国分郡田	050329		○	8	0
64	kyu212-0122	急・野添4	国分郡田	050329		○	12	0
65	kyu212-0123	急・宇都良1	国分郡田	050329		○	4	0
66	kyu212-0125	急・落水1	国分郡田	050329		○	1	0
67	kyu212-0128,0137	急・宇都良3	国分郡田	050329		○	13	0
68	kyu212-0130	急・野添6	国分郡田	050329		○	0	0
69	kyu212-0131	急・宇都良4	国分郡田	050329		○	3	0
70	kyu212-0132,0140	急・落水2	国分清水	050329		○	6	0
71	kyu212-0133	急・落水3	国分郡田	050329		○	2	0
72	kyu212-0138	急・宇都良6	国分郡田	050329		○	16	0
73	kyu212-0141	急・宇都良7	国分郡田	050329		○	0	0
74	kyu212-0142,0245	急・落水4	国分清水	050329		○	6	0
75	kyu212-0200	急・清水二丁目1	国分清水 二丁目	050329		○	4	0
76	kyu212-0201,0202	急・清水三丁目2	国分清水 三丁目	050329		○	22	0
77	kyu212-0205	急・清水二丁目2	国分清水 二丁目	050329		○	13	0
78	kyu212-0206	急・清水三丁目3	国分清水 三丁目	050329		○	10	0
79	kyu212-0207	急・玄亀庵1	国分清水	050329		○	43	0
80	kyu212-0209	急・清水一丁目1	国分清水 一丁目	050329		○	5	0
81	kyu212-0210,0212	急・清水一丁目2	国分清水 一丁目	050329		○	13	0
82	kyu212-0211	急・弟子丸1	国分清水	050329		○	5	0
83	kyu212-0213	急・藪山1	国分清水	050329		○	14	0
84	kyu212-0218	急・弟子丸3	国分清水	050329		○	0	0
85	kyu212-0219	急・玄亀庵3	国分清水	050329		○	1	0

番号	区域番号	区域名等 (凡例) 急：急傾斜 土：土石流 地：地すべり	字	公示日 (西暦下 2桁 月日)	区域概要			
					土砂災害 警戒区域 に特別警 戒区域を 含む	土砂災害 警戒区域 のみ	土砂災害 警戒区域 内保全人 家戸数 (戸)	うち土砂 災害特別 警戒区域 内保全人 家戸数 (戸)
86	kyu212-0220, 0222	急・中央一丁目1	国分中央一丁目	050329		○	13	0
87	kyu212-0221	急・中央一丁目2	国分中央一丁目	050329		○	4	0
88	kyu212-0223	急・中央一丁目3	国分中央一丁目	050329		○	2	0
89	kyu212-0225	急・城山町1	国分城山町	050329		○	0	0
90	kyu212-0226	急・藪山2	国分清水	050329		○	5	0
91	kyu212-0227	急・城山町2	国分城山町	050329		○	5	0
92	kyu212-0232	急・愛宕山2	国分上小川	050329		○	0	0
93	kyu212-0238	急・鐘突2	国分中央二丁目	050329		○	0	0
94	kyu212-0255	急・落水7	国分清水	050329		○	1	0
95	kyu212-0259	急・落水8	国分清水	050329		○	0	0
96	kyu212-0267	急・芦谷1	国分川原	050329		○	4	0
97	kyu212-0270	急・毛梨野1	国分川原	050329		○	0	0
98	kyu212-0282	急・芦谷3	国分川原	050329		○	1	0
99	kyu212-0293	急・芦谷5	国分川原	050329		○	0	0
100	kyu212-0301	急・芦谷6	国分川原	050329		○	0	0
101	kyu212-0303	急・毛梨野5	国分川原	050329		○	1	0
102	kyu212-0310	急・毛梨野7	国分川原	050329		○	3	0
103	kyu212-0317-1	急・芦谷7	国分川原	050329		○	0	0
104	dok212-0001	土・牧神1	国分重久	050329		○	2	0
105	dok212-0002	土・止上1	桑ヶ丸	191126	○		1	1
106	dok212-0003	土・止上2	修理田	191126	○		22	1
107	dok212-0004	土・止上3	山神	191126	○		84	0
108	dok212-0005	土・止上4	国分重久	050329		○	13	0
109	dok212-0006	土・妻屋1	末	191126	○		3	3
110	dok212-0007	土・妻屋2	国分重久	050329		○	15	0
111	dok212-0008	土・妻屋3	国分重久	050329		○	7	0
112	dok212-0009	土・妻屋4	国分重久	050329		○	15	0
113	dok212-0010	土・妻屋5	国分重久	050329		○	32	0
114	dok212-0012	土・道場口1	国分重久	050329		○	27	0
115	dok212-0013	土・道場口2	道場口	191126		○	51	0
116	dok212-0014	土・剣之宇都1	国分剣之宇都町	050329		○	24	0
117	dok212-0015	土・岩戸1	堂免	191126	○		41	10
118	dok212-0016	土・剣之宇都2	国分剣之宇都町	050329		○	31	0
119	dok212-0020	土・田辺2	国分姫城	050329		○	25	0
120	dok212-0023	土・落水1	国分清水	050329		○	0	0
121	dok212-0024	土・止上5	桑ヶ丸	191126	○		2	0
122	dok212-0025	土・台明寺1	国分台明寺	050329		○	1	0
123	dok212-0026	土・台明寺2	国分台明寺	050329		○	0	0
124	dok212-0028	土・台明寺3	国分台明寺	050329		○	0	0
125	dok212-0030	土・台明寺4	国分台明寺	050329		○	3	0
126	dok212-0033	土・台明寺5	国分台明寺	050329		○	4	0
127	dok212-0034	土・台明寺6	国分台明寺	050329		○	0	0
128	dok212-0035	土・台明寺7	国分台明寺	050329		○	4	0
129	dok212-0037	土・台明寺8	国分台明寺	050329		○	0	0

番号	区域番号	区域名等 (凡例) 急：急傾斜 土：土石流 地：地すべり	字	公示日 (西暦下 2桁 月日)	区域概要			
					土砂災害 警戒区域 に特別警 戒区域を 含む	土砂災害 警戒区域 のみ	土砂災害 警戒区域 内保全人 家戸数 (戸)	うち土砂 災害特別 警戒区域 内保全人 家戸数 (戸)
130	dok212-0038	土・台明寺9	国分台明 寺	050329		○	0	0
131	dok212-0040	土・止上6	桐畑	191126	○		18	8
132	dok212-0041	土・台明寺10	国分台明 寺	050329		○	0	0
133	dok212-0047	土・台明寺11	国分台明 寺	050329		○	0	0
134	dok212-0048	土・台明寺12	国分台明 寺	050329		○	2	0
135	dok212-0049	土・台明寺13	国分台明 寺	050329		○	0	0
136	dok212-0050	土・台明寺14	国分台明 寺	050329		○	0	0
137	dok212-0051	土・台明寺15	国分台明 寺	050329		○	0	0
138	dok212-0052	土・台明寺16	国分台明 寺	050329		○	0	0
139	dok212-0053	土・台明寺17	国分台明 寺	050329		○	0	0
140	dok212-0054	土・台明寺18	国分台明 寺	050329		○	0	0
141	dok212-0055	土・台明寺19	国分台明 寺	050329		○	1	0
142	dok212-0056	土・重久1	岩元	191126	○		5	1
143	dok212-0057	土・台明寺20	国分台明 寺	050329		○	1	0
144	dok212-0058	土・台明寺21	国分台明 寺	050329		○	4	0
145	dok212-0059	土・台明寺22	国分台明 寺	050329		○	4	0
146	dok212-0060	土・台明寺23	国分台明 寺	050329		○	2	0
147	dok212-0061	土・台明寺24	国分台明 寺	050329		○	0	0
148	dok212-0062	土・台明寺25	国分台明 寺	050329		○	4	0
149	dok212-0063	土・台明寺26	国分台明 寺	050329		○	3	0
150	dok212-0064	土・重久2	岩元	191126	○		2	0
151	dok212-0065	土・台明寺27	国分台明 寺	050329		○	1	0
152	dok212-0066	土・台明寺28	国分台明 寺	050329		○	5	0
153	dok212-0067	土・台明寺29	国分台明 寺	050329		○	0	0
154	dok212-0068	土・台明寺30	国分台明 寺	050329		○	3	0
155	dok212-0069	土・台明寺31	国分台明 寺	050329		○	0	0
156	dok212-0070	土・台明寺32	国分台明 寺	050329		○	4	0
157	dok212-0071	土・辻1	国分郡田	050329		○	0	0
158	dok212-0072	土・重久3	内園	191126	○		10	6
159	dok212-0074	土・辻2	国分郡田	050329		○	0	0
160	dok212-0075	土・台明寺33	国分台明 寺	050329		○	4	0
161	dok212-0077	土・辻3	国分郡田	050329		○	0	0
162	dok212-0078	土・台明寺34	国分台明 寺	050329		○	2	0
163	dok212-0080	土・台明寺35	国分台明 寺	050329		○	0	0
164	dok212-0081	土・台明寺36	国分台明 寺	050329		○	15	0
165	dok212-0083	土・台明寺37	国分台明 寺	050329		○	36	0
166	dok212-0094	土・台明寺42	国分台明 寺	050329		○	0	0
167	dok212-0095	土・辻5	国分郡田	050329		○	87	0
168	dok212-0097	土・台明寺43	国分台明 寺	050329		○	3	0

番号	区域番号	区域名等 (凡例) 急：急傾斜 土：土石流 地：地すべり	字	公示日 (西暦下 2桁 月日)	区域概要			
					土砂災害 警戒区域 に特別警 戒区域を 含む	土砂災害 警戒区域 のみ	土砂災害 警戒区域 内保全人 家戸数 (戸)	うち土砂 災害特別 警戒区域 内保全人 家戸数 (戸)
169	dok212-0098	土・辻6	国分郡田	050329		○	92	0
170	dok212-0099	土・台明寺44	国分台明 寺	050329		○	1	0
171	dok212-0102	土・台明寺45	国分台明 寺	050329		○	0	0
172	dok212-0104	土・台明寺46	国分台明 寺	050329		○	0	0
173	dok212-0105	土・台明寺47	国分台明 寺	050329		○	0	0
174	dok212-0108	土・台明寺48	国分台明 寺	050329		○	1	0
175	dok212-0109	土・台明寺49	国分台明 寺	050329		○	1	0
176	dok212-0115	土・永田1	国分郡田	050329		○	29	0
177	dok212-0117	土・永田2	国分郡田	050329		○	0	0
178	dok212-0118	土・永田3	国分郡田	050329		○	0	0
179	dok212-0119	土・永田4	国分郡田	050329		○	2	0
180	dok212-0120	土・永田5	国分郡田	050329		○	0	0
181	dok212-0121	土・永田6	国分郡田	050329		○	0	0
182	dok212-0124	土・永田7	国分郡田	050329		○	15	0
183	dok212-0129	土・宇都良1	国分郡田	050329		○	47	0
184	dok212-0135	土・宇都良2	国分郡田	050329		○	7	0
185	dok212-0136-1	土・宇都良3	国分郡田	050329		○	51	0
186	dok212-0136-2	土・宇都良4	国分郡田	050329		○	0	0
187	dok212-0137	土・永田8	国分郡田	050329		○	27	0
188	dok212-0138	土・落水2	国分郡田	050329		○	11	0
189	dok212-0139	土・宇都良5	国分郡田	050329		○	26	0
190	dok212-0142	土・清水五丁目1	国分清水 五丁目	050329		○	10	0
191	dok212-0143	土・宇都良6	国分郡田	050329		○	0	0
192	dok212-0209	土・玄亀庵1	国分清水	050329		○	30	0
193	dok212-0210	土・玄亀庵2	国分清水	050329		○	11	0
194	dok212-0212	土・清水三丁目2	国分清水 三丁目	050329		○	8	0
195	dok212-0213	土・清水三丁目3	国分清水 三丁目	050329		○	4	0
196	dok212-0214	土・清水一丁目2	国分清水 一丁目	050329		○	15	0
197	dok212-0215	土・清水三丁目4	国分清水 三丁目	050329		○	11	0
198	dok212-0216	土・清水三丁目5	国分清水 三丁目	050329		○	15	0
199	dok212-0219	土・清水三丁目6	国分清水 三丁目	050329		○	0	0
200	dok212-0231	土・宇都良7	国分郡田	050329		○	4	0
201	dok212-0234	土・宇都良8	国分郡田	050329		○	0	0
202	dok212-0235	土・宇都良9	国分郡田	050329		○	0	0
203	dok212-0238	土・落水3	国分清水	050329		○	3	0
204	dok212-0240	土・落水4	国分清水	050329		○	10	0
205	dok212-0248	土・芦谷1	国分川原	050329		○	17	0
206	dok212-0254	土・毛梨野1	国分川原	050329		○	6	0
207	dok212-0255	土・芦谷3	国分川原	050329		○	0	0
208	dok212-0257	土・毛梨野2	国分川原	050329		○	0	0
209	dok212-0259	土・芦谷4	国分川原	050329		○	3	0
210	dok212-0264	土・芦谷5	国分川原	050329		○	4	0
211	dok212-0265	土・芦谷6	国分川原	050329		○	4	0
212	dok212-0270	土・芦谷7	国分川原	050329		○	4	0
213	dok212-0271	土・芦谷8	国分川原	050329		○	0	0
214	kyu212-0495-01	急・一条1	平栴	120124		○	14	0

番号	区域番号	区域名等 (凡例) 急：急傾斜 土：土石流 地：地すべり	字	公示日 (西暦下 2桁 月日)	区域概要			
					土砂災害 警戒区域 に特別警 戒区域を 含む	土砂災害 警戒区域 のみ	土砂災害 警戒区域 内保全人 家戸数 (戸)	うち土砂 災害特別 警戒区域 内保全人 家戸数 (戸)
215	kyu212-0800-01	急・宇豆門 1	前田	120124	○		20	11
216	dok212-0378	土・宇豆門 1	前田	120124	○		30	0
217	dok212-0379	土・宇豆門 2	前田	120124	○		28	7
218	dok212-2881	土・外城 1	外城	181012	○		113	0
219	dok212-0011	土・妻屋 6	中島	191126	○		36	0
220	kyu212-0116-01	急・河内 1	河内	210119	○		1	0
	○					1	0	
	○					0	0	
221	Kyu212-0129	急・河内 2	河内	210119	○		1	1
222	Kyu212-0136-01	急・河内 3	河内	210119	○		1	1
	Kyu212-0136-02				○		1	0
	Kyu212-0136-03				○		0	0
223	Kyu212-0143-01	急・河内 4	河内	210119	○		1	1
	Kyu212-0143-02				○		2	2
	Kyu212-0143-03				○		1	0
224	Kyu212-0147	急・高松 1	高松	210119	○		1	0
225	Kyu212-0158-01	急・田代 2	田代	210119	○		1	1
	Kyu212-0158-02				○		1	1
226	Kyu212-0163	急・田代 3	田代	210119	○		1	1
227	Kyu212-0164	急・松ヶ野 1	松ヶ野	210119	○		1	1
228	Kyu212-0168-01	急・河内 5	河内	210119	○		1	1
	Kyu212-0168-02				○		2	1
229	Kyu212-0172	急・松ヶ野 2	松ヶ野	210119	○		1	1
230	Kyu212-0174	急・田代 4	田代	210119	○		1	1
231	Kyu212-0176-01	急・田代 5	田代	210119	○		1	1
	Kyu212-0176-02				○		2	2
232	Kyu212-0178-01	急・田代 6	田代	210119	○		0	0
	Kyu212-0178-02				○		1	0
233	Kyu212-0197-01	急・本戸 1	本戸	210119	○		1	1
	Kyu212-0197-02				○		2	1
234	Kyu212-0198	急・本戸 2	本戸	210119	○		2	1
235	Kyu212-0199-01	急・本戸 3	本戸	210119	○		3	1
	Kyu212-0199-02				○		2	1
	Kyu212-0199-03				○		2	0
	Kyu212-0199-04				○		0	0
	Kyu212-0199-05				○		1	1
	Kyu212-0199-06				○		1	0
	Kyu212-0199-07				○		3	2
	Kyu212-0199-08				○		2	2
236	Kyu212-0231-01	急・愛宕山 1	愛宕山	210119	○		21	10
	Kyu212-0231-02				○		8	2
237	Kyu212-0266-01	急・萩之元 1	萩之元	210119	○		2	1
	Kyu212-0266-02				○		5	3
	Kyu212-0266-03				○		1	0
	Kyu212-0266-04				○		1	1
	Kyu212-0266-05				○		2	1
	Kyu212-0266-06				○		1	1
238	Kyu212-0276-01	急・萩之元 2	萩之元	210119	○		1	0
	Kyu212-0276-02				○		1	1



番号	区域番号	区域名等 (凡例) 急：急傾斜 土：土石流 地：地すべり	字	公示日 (西暦下 2桁 月日)	区域概要			
					土砂災害 警戒区域 に特別警 戒区域を 含む	土砂災害 警戒区域 のみ	土砂災害 警戒区域 内保全人 家戸数 (戸)	うち土砂 災害特別 警戒区域 内保全人 家戸数 (戸)
239	Kyu212-0299-01	急・萩之元3	萩之元	210119	○		3	1
	Kyu212-0299-02				○		0	0
	Kyu212-0299-03				○		3	0
240	Kyu212-0300-01	急・萩之元4	萩之元	210119	○		1	1
	Kyu212-0300-02				○		1	0
241	Kyu212-0302-01	急・中市1	中市	210119	○		1	0
	Kyu212-0302-02				○		1	0
242	Kyu212-0309-01	急・中市2	中市	210119	○		10	5
	Kyu212-0309-02				○		10	3
	Kyu212-0309-03				○		1	1
243	Kyu212-0316-01	急・立川1	立川	210119	○		2	2
	Kyu212-0316-02				○		2	1
244	Kyu212-0324-01	急・立川2	立川	210119	○		1	1
	Kyu212-0324-02				○		0	0
	Kyu212-0324-03				○		0	0
245	Kyu212-0328	急・立川3	立川	210119	○		2	0
246	Kyu212-0339-01	急・薄木1	薄木	210119	○		1	1
	Kyu212-0339-02				○		1	0
247	Kyu212-0344-01	急・薄木2	薄木	210119	○		1	0
	Kyu212-0344-02				○		1	1
	Kyu212-0344-03				○		1	0
	Kyu212-0344-04				○		2	0
	Kyu212-0344-05				○		1	0
	Kyu212-0344-06				○		2	0
	Kyu212-0344-07				○		3	0
	Kyu212-0344-08				○		1	0
248	Kyu212-0347	急・薄木2	薄木	210119	○		0	0
249	Kyu212-0348-01	急・梅ヶ谷1	梅ヶ谷	210119	○		2	1
	Kyu212-0348-02				○		0	0
250	Kyu212-0365	急・梅ヶ谷2	梅ヶ谷	210119	○		5	1
251	Kyu212-0367	急・梅ヶ谷3	梅ヶ谷	210119	○		3	2
252	Kyu212-0379-01	急・岩崎山下1	岩崎山下	210119	○		7	4
	Kyu212-0379-02				○		1	1
253	Kyu212-0385	急・岩崎山下2	岩崎山下	210119	○		10	6
254	Kyu212-0398-01	急・萩之元5	萩之元	210119	○		1	1
	Kyu212-0398-02				○		0	0
255	Kyu212-0438	急・薄木4	薄木	210119	○		2	1
256	Kyu212-0439-01	急・薄木5	薄木	210119	○		1	1
	Kyu212-0439-02				○		2	2
	Kyu212-0439-03				○		1	1
	Kyu212-0439-04				○		1	0
257	Kyu212-0440-01	急・薄木6	薄木	210119	○		1	1
	Kyu212-0440-02				○		0	0
	Kyu212-0440-03				○		3	2
	Kyu212-0440-04				○		2	0
258	Kyu212-0441-01	急・薄木7	薄木	210119	○		2	1
	Kyu212-0441-02				○		1	0
—	—	—	—	—	—	—	—	—

番号	区域番号	区域名等 (凡例) 急：急傾斜 土：土石流 地：地すべり	字	公示日 (西暦下 2桁 月日)	区域概要			
					土砂災害 警戒区域 に特別警 戒区域を 含む	土砂災害 警戒区域 のみ	土砂災害 警戒区域 内保全人 家戸数 (戸)	うち土砂 災害特別 警戒区域 内保全人 家戸数 (戸)
259	Kyu212-0444-01	急・薄木 8	薄木	210119	○		1	0
	Kyu212-0444-02				○		1	0
	Kyu212-0444-03				○		2	2
	Kyu212-0444-04				○		0	0
	Kyu212-0444-05				○		0	0
	Kyu212-0444-06				○		1	1
	Kyu212-0444-07				○		1	1
	Kyu212-0444-08				○		1	0
260	Kyu212-0456-01	急・本戸 4	本戸	210119	○		2	2
	Kyu212-0456-02				○		1	0
261	Kyu212-0479-01	急・板川内 1	板川内	210119	○		1	1
	Kyu212-0479-02				○		1	0
262	Kyu212-0491	急・板川内 2	板川内	210119	○		1	0
263	Kyu212-0494	急・板川内 3	板川内	210119	○		1	1
264	Kyu212-0498-01	急・向川原 1	向川原	210119	○		4	3
	Kyu212-0498-02				○		6	2
265	Kyu212-0500-01	急・口輪野 1	口輪野	210119	○		11	6
	Kyu212-0500-02				○		1	1
	Kyu212-0500-03				○		1	0
	Kyu212-0500-04				○		0	0
	Kyu212-0500-05				○		1	0
	Kyu212-0500-06				○		3	3
266	Kyu212-0503-01	急・口輪野 2	口輪野	210119	○		6	3
	Kyu212-0503-02				○		2	1
267	Kyu212-0504-01	急・見帰 1	見帰	210119	○		3	0
	Kyu212-0504-02				○		3	3
	Kyu212-0504-03				○		4	1
	Kyu212-0504-04				○		2	1
	Kyu212-0504-05				○		0	0
268	Kyu212-0505	急・芦原 1	芦原	210119	○		19	6
269	Kyu212-0511-01	急・上川内 1	上川内	210119	○		7	2
	Kyu212-0511-02				○		2	2
	Kyu212-0511-03				○		3	2
	Kyu212-0511-04				○		2	2
270	Kyu212-0523-01	急・後川内 1	後川内	210119	○		0	0
	Kyu212-0523-02				○		1	0
271	Kyu212-0530-01	急・後川内 2	後川内	210119	○		1	1
	Kyu212-0530-02				○		1	1
272	Kyu212-0533-01	急・後川内 3	後川内	210119	○		2	0
	Kyu212-0533-02				○		0	0
	Kyu212-0533-03				○		1	1
273	Kyu212-0534-01	急・後川内 4	後川内	210119	○		1	1
	Kyu212-0534-02				○		1	1
	Kyu212-0534-03				○		2	2
274	Kyu212-0539-01	急・後川内 5	後川内	210119	○		1	0
	Kyu212-0539-02				○		1	1
	Kyu212-0539-03				○		0	0
275	Kyu212-0541-01	急・後川内 6	後川内	210119	○		1	1
	Kyu212-0541-02				○		3	1

番号	区域番号	区域名等 (凡例) 急：急傾斜 土：土石流 地：地すべり	字	公示日 (西暦下 2桁 月日)	区域概要			
					土砂災害 警戒区域 に特別警 戒区域を 含む	土砂災害 警戒区域 のみ	土砂災害 警戒区域 内保全人 家戸数 (戸)	うち土砂 災害特別 警戒区域 内保全人 家戸数 (戸)
275	Kyu212-0541-03	急・後川内6	後川内	210119	○		1	1
276	Kyu212-0544-01	急・赤川1	赤川	210119	○		0	0
	Kyu212-0544-02				○		0	0
	Kyu212-0544-03				○		4	2
	Kyu212-0544-04				○		7	1
	Kyu212-0544-05				○		1	0
	Kyu212-0544-06				○		24	1
	Kyu212-0544-07				○		8	3
	Kyu212-0544-08				○		13	3
	Kyu212-0544-09				○		7	2
	Kyu212-0544-10				○		0	0
277	Kyu212-0547-01	急・上之段1	上之段	210119	○		0	0
	Kyu212-0547-02				○		0	0
278	Kyu212-0548	急・上之段2	上之段	210119	○		0	0
279	Kyu212-0550-01	急・深迫3	深迫	210119	○		1	1
	Kyu212-0550-02				○		2	1
280	Kyu212-0551	急・深迫4	深迫	210119	○		3	2
281	Kyu212-0554	急・上之段3	上之段	210119	○		1	1
282	Kyu212-0558-01	急・上之段4	上之段	210119	○		9	7
	Kyu212-0558-02				○		2	0
283	Kyu212-0560-01	急・上之段4	上之段	210119	○		1	1
	Kyu212-0560-02				○		3	3
	Kyu212-0560-03				○		3	3
	Kyu212-0560-04				○		1	1
	Kyu212-0560-05				○		1	0
284	Kyu212-0565	急・仁田原1	仁田原	210119	○		1	1
285	Kyu212-0567	急・野坂3	野坂	210119	○		1	0
286	Kyu212-0570	急・野坂4	野坂	210119	○		3	0
287	Kyu212-0575	急・野坂5	野坂	210119	○		2	2
288	Kyu212-0579-01	急・神子落1	神子落	210119	○		1	1
	Kyu212-0579-02				○		1	1
289	Kyu212-0592-01	急・渡瀬3	渡瀬	210119	○		2	2
	Kyu212-0592-02				○		2	1
290	Kyu212-0602	急・長谷1	長谷	210119	○		2	2
291	Kyu212-0604-01	急・平山1	平山	210119	○		2	2
	Kyu212-0604-02					○	1	0
292	Kyu212-0611-01	急・木場2	木場	210119	○		2	1
	Kyu212-0611-02				○		1	1
	Kyu212-0611-03				○		0	0
293	Kyu212-0620-01	急・内野々6	内野々	210119	○		1	0
	Kyu212-0620-02				○		1	1
294	Kyu212-0622-01	急・上之段6	上之段	210119	○		2	1
	Kyu212-0622-02				○		1	0
295	Kyu212-0633-01	急・丸尾3	丸尾	210119	○		4	1
	Kyu212-0633-02				○		1	1
296	Kyu212-0634-01	急・脇元1	脇元	210119	○		2	1
	Kyu212-0634-02				○		10	5
	Kyu212-0634-03				○		0	0
—	—	—	—	—	—	—	—	—

番号	区域番号	区域名等 (凡例) 急：急傾斜 土：土石流 地：地すべり	字	公示日 (西暦下 2桁 月日)	区域概要			
					土砂災害 警戒区域 に特別警 戒区域を 含む	土砂災害 警戒区域 のみ	土砂災害 警戒区域 内保全人 家戸数 (戸)	うち土砂 災害特別 警戒区域 内保全人 家戸数 (戸)
297	Kyu212-0642-01	急・脇元2	脇元	210119	○		4	1
	Kyu212-0642-02				○		1	0
	Kyu212-0642-03				○		1	1
298	Kyu212-0645-01	急・脇元3	脇元	210119	○		0	0
	Kyu212-0645-02				○		0	0
	Kyu212-0645-03					○	0	0
299	Kyu212-0662-01	急・永山3	永山	210119	○		1	1
	Kyu212-0662-02				○		0	0
	Kyu212-0662-03				○		1	1
	Kyu212-0662-04				○		1	0
300	Kyu212-0664-01	急・丸尾4	丸尾	210119	○		1	1
	Kyu212-0664-02				○		1	0
301	Kyu212-0665	急・永山4	永山	210119	○		1	1
302	Kyu212-0667-01	急・丸尾5	丸尾	210119	○		1	1
	Kyu212-0667-02				○		0	0
303	Kyu212-0673	急・朴木1	朴木	210119	○		2	2
304	Kyu212-0677-01	急・朴木2	朴木	210119	○		2	1
	Kyu212-0677-02				○		1	1
	Kyu212-0677-03				○		1	0
	Kyu212-0677-04				○		1	0
	Kyu212-0677-05				○		1	0
305	Kyu212-0678-01	急・朴木3	朴木	210119	○		1	1
	Kyu212-0678-02				○		3	2
306	Kyu212-0696	急・朴木4	朴木	210119	○		1	1
307	Kyu212-0709-01	急・惣陣1	惣陣	210119	○		16	8
	Kyu212-0709-02				○		0	0
308	dok212-0155	土・田代2	田代	210119		○	0	0
309	dok212-0165	土・松ヶ野1	松ヶ野	210119		○	1	0
310	dok212-0176	土・田代2	田代	210119	○		2	0
311	dok212-0218	土・城山町2		210119	○		96	0
312	dok212-0297	土・立川1	立川	210119	○		1	1
313	dok212-0305	土・薄木1	薄木	210119	○		4	0
314	dok212-0307	土・梅ヶ谷1	梅ヶ谷	210119	○		14	0
315	dok212-0315	土・永迫1	永迫	210119		○	10	0
316	dok212-0319	土・岩崎山下1	岩崎山下	210119	○		16	0
317	dok212-0323	土・宇豆門3	宇豆門	210119	○		8	0
318	dok212-0324	土・岩崎山下2	岩崎山下	210119	○		21	0
319	dok212-0327	土・岩崎山下3	岩崎山下	210119	○		16	0
320	dok212-0352	土・本戸1	本戸	210119	○		5	1
321	dok212-0354	土・本戸2	本戸	210119	○		1	0
322	dok212-0357	土・本戸3	本戸	210119	○		1	0
323	dok212-0359	土・本戸4	本戸	210119	○		2	0
324	dok212-0376	土・真谷1	真谷	210119	○		2	0
325	dok212-0377	土・美ノ前1	美ノ前	210119		○	44	0
326	dok212-0382	土・岩崎山下4	岩崎山下	210119		○	24	0
327	dok212-0384	土・岩崎山下5	岩崎山下	210119	○		20	0
328	dok212-0388	土・見帰1	見帰	210119	○		0	0
329	dok212-0390	土・見帰2	見帰	210119	○		0	0
330	dok212-0394	土・見帰3	見帰	210119	○		7	0

番号	区域番号	区域名等 (凡例) 急：急傾斜 土：土石流 地：地すべり	字	公示日 (西暦下 2桁 月日)	区域概要			
					土砂災害 警戒区域 に特別警 戒区域を 含む	土砂災害 警戒区域 のみ	土砂災害 警戒区域 内保全人 家戸数 (戸)	うち土砂 災害特別 警戒区域 内保全人 家戸数 (戸)
331	dok212-0395	土・見帰4	見帰	210119	○		6	0
332	dok212-0396	土・見帰5	見帰	210119	○		3	0
333	dok212-0401	土・上川内1	上川内	210119	○		28	0
334	dok212-0412	土・鎮守尾1	鎮守尾	210119	○		1	0
335	dok212-0413	土・野坂1	野坂	210119	○		4	0
336	dok212-0414	土・後川内1	後川内	210119	○		1	1
337	dok212-0415	土・鎮守尾2	鎮守尾	210119		○	1	0
338	dok212-0417	土・野坂2	野坂	210119	○		4	0
339	dok212-0419	土・野坂3	野坂	210119		○	5	0
340	dok212-0421	土・野平1	野平	210119	○		4	0
341	dok212-0423	土・後川内2	後川内	210119	○		4	1
342	dok212-0430	土・後川内3	後川内	210119	○		2	1
343	dok212-0448	土・脇元1	脇元	210119		○	1	0
344	dok212-0453	土・仁田原1	仁田原	210119	○		1	0
345	dok212-0454	土・仁田原2	仁田原	210119	○		1	0
346	dok212-0461	土・野坂4	野坂	210119	○		2	0
347	dok212-0464	土・野坂5	野坂	210119	○		2	0
348	dok212-0510	土・渡瀬2	渡瀬	210119	○		4	0
349	dok212-0532	土・丸尾1	丸尾	210119	○		4	0
350	dok212-0534	土・脇元2	脇元	210119	○		28	0
351	dok212-0535	土・脇元3	脇元	210119	○		23	0
352	dok212-0538	土・内野々2	内野々	210119	○		0	0
353	dok212-0550	土・永山1	永山	210119		○	4	0
354	dok212-0572	土・朴木1	朴木	210119	○		3	0
355	dok212-0575	土・朴木2	朴木	210119	○		1	0
356	jis212-0053	地・敷根1	鞍掛	210119		○	5	-
357	jis212-0068	地・重久1		210119		○		-
358	Kyu212-0038-01	急・清水四丁目1	国分清水 四丁目	211224	○		4	2
	Kyu212-0038-02				○		3	-
	Kyu212-0038-03				○		1	-
	Kyu212-0038-04				○		3	-
359	Kyu212-0044	急・清水三丁目1	国分清水 三丁目	211224	○		9	5
360	Kyu212-0068-01	急・台明寺8	国分台明 寺	211224	○		2	1
	Kyu212-0068-02				○		4	2
	Kyu212-0068-03				○		4	4
	Kyu212-0068-04				○		4	3
	Kyu212-0068-05				○		4	2
	Kyu212-0068-06				○		1	1
	Kyu212-0068-07				○		-	-
361	Kyu212-0078-01	急・台明寺12	国分台明 寺	211224	○		11	6
	Kyu212-0078-02				○		10	3
	Kyu212-0078-03				○		4	1
	Kyu212-0078-04				○		1	1
362	Kyu212-0080-01	急・台明寺13	国分台明 寺	211224	○		7	5
	Kyu212-0080-02				○		1	-
363	Kyu212-0085-01	急・山元2	国分郡田	211224	○		6	3
	Kyu212-0085-02				○		4	-

番号	区域番号	区域名等 (凡例) 急：急傾斜 土：土石流 地：地すべり	字	公示日 (西暦下 2桁 月日)	区域概要			
					土砂災害 警戒区域 に特別警 戒区域を 含む	土砂災害 警戒区域 のみ	土砂災害 警戒区域 内保全人 家戸数 (戸)	うち土砂 災害特別 警戒区域 内保全人 家戸数 (戸)
364	Kyu212-0090-01	急・台明寺1 4	国分台明 寺	211224	○		16	8
	Kyu212-0090-02				○		3	3
365	Kyu212-0093	急・山元4	国分郡田	211224	○		29	14
366	Kyu212-0099-01	急・辻5	国分郡田	211224	○		20	6
	Kyu212-0099-02				○		3	-
367	Kyu212-0103	急・台明寺1 9	国分台明 寺	211224	○		7	2
368	Kyu212-0107-01	急・辻7	国分郡田	211224	○		15	10
	Kyu212-0107-02				○		30	14
369	Kyu212-0110-01	急・永田2	国分郡田	211224	○		9	5
	Kyu212-0110-02				○		-	-
370	Kyu212-0114-01	急・永田3	国分郡田	211224	○		29	7
	Kyu212-0114-02				○		4	1
	Kyu212-0114-03				○		5	3
	Kyu212-0114-04				○		1	-
371	Kyu212-0117-01	急・野添2	国分郡田	211224	○		23	8
	Kyu212-0117-02				○		2	-
372	Kyu212-0119	急・野添3	国分郡田	211224	○		15	6
373	Kyu212-0124	急・宇都良2	国分郡田	211224	○		8	4
374	Kyu212-0126-01	急・野添5	国分郡田	211224	○		1	-
	Kyu212-0126-02				○		5	4
375	Kyu212-0127	急・宇都良8	国分郡田	211224	○		-	-
376	Kyu212-0134	急・宇都良5	国分郡田	211224	○		8	4
377	Kyu212-0144	急・落水5	国分清水	211224	○		7	5
378	Kyu212-0203	急・外城1	国分清水	211224	○		8	3
379	Kyu212-0214-01	急・玄亀庵2	国分清水	211224	○		3	1
	Kyu212-0214-02				○		8	-
380	Kyu212-0215	急・弟子丸2	国分清水	211224	○		14	6
381	Kyu212-0228	急・中央一丁目4	国分中央 一丁目	211224	○		131	35
382	Kyu212-0229-01	急・城山町3	国分上小 川	211224	○		24	10
	Kyu212-0229-02				○		1	-
383	Kyu212-0230-01	急・城山町4	国分上小 川	211224	○		18	5
	Kyu212-0230-02		国分城山 町		○		2	1
384	Kyu212-0237	急・鐘突1	国分上小 川	211224	○		21	-
385	Kyu212-0230-01	急・鐘突3	国分上小 川	211224	○		83	37
	Kyu212-0230-02		国分名波 町		○		1	-
386	Kyu212-0241	急・名波町1	国分上小 川	211224	○		50	3
387	Kyu212-0242-01	急・名波町2	国分上小 川	211224	○		43	11
	Kyu212-0242-02		国分名波 町		○		2	2
	Kyu212-0242-03		国分名波 町		○		2	-
	Kyu212-0242-04		国分上小 川		○		1	1
	Kyu212-0242-05		国分上小 川		○		1	-
	Kyu212-0242-06		国分上小 川		○		1	-

番号	区域番号	区域名等 (凡例) 急：急傾斜 土：土石流 地：地すべり	字	公示日 (西暦下 2桁 月日)	区域概要			
					土砂災害 警戒区域 に特別警 戒区域を 含む	土砂災害 警戒区域 のみ	土砂災害 警戒区域 内保全人 家戸数 (戸)	うち土砂 災害特別 警戒区域 内保全人 家戸数 (戸)
388	Kyu212-0243-01	急・山下町1	国分上小 川	211224	○		16	7
	Kyu212-0243-02				○		2	2
389	Kyu212-0254	急・落水6	国分清水	211224	○		1	-
390	Kyu212-0272-01	急・芦谷2	国分川原	211224	○		5	3
	Kyu212-0272-02				○		2	-
	Kyu212-0272-03				○		1	1
	Kyu212-0272-04				○		1	-
	Kyu212-0272-05				○		-	-
391	Kyu212-0279-01	急・毛梨野2	国分川原	211224	○		7	6
	Kyu212-0279-02					○	3	-
	Kyu212-0279-03				○		3	2
392	Kyu212-0286-01	急・毛梨野3	国分川原	211224	○		18	8
	Kyu212-0286-02				○		-	-
	Kyu212-0286-03					○	1	-
393	Kyu212-0287	急・芦谷4	国分川原	211224	○		4	1
394	Kyu212-0298-01	急・毛梨野4	国分川原	211224	○		4	4
	Kyu212-0298-02				○		2	1
	Kyu212-0298-03				○		2	-
	Kyu212-0298-04					○	1	-
395	Kyu212-0304-01	急・毛梨野6	国分川原	211224	○		1	1
396	Kyu212-0304-02				○		1	1
397	dok212-0217	土・城山町1	国分城山 町	211224	○		46	-
398	dok212-0220	土・中央二丁目1	国分上小 川	211224	○		236	-
399	dok212-0221	土・中央二丁目2	国分上小 川	211224	○		33	5
400	dok212-0222	土・中央二丁目3	国分上小 川	211224	○		238	-
401	dok212-0223	土・中央二丁目4	国分上小 川	211224	○		187	-
402	dok212-0224	土・名波町1	国分上小 川	211224	○		429	-
403	dok212-0225	土・名波町2	国分上小 川	211224	○		230	-
404	dok212-0226	土・名波町3	国分上小 川	211224	○		325	-
405	dok212-0227	土・名波町4	国分名波 町	211224	○		279	23
406	dok212-0252	土・芦谷2	国分川原	211224	○		7	-

## (溝辺地区)

番号	区域番号	区域名等 (凡例) 急：急傾斜 土：土石流 地：地すべり	字	公示日 (西暦下 2桁 月日)	区域概要			
					土砂災害 警戒区域 に特別警 戒区域を 含む	土砂災害 警戒区域 のみ	土砂災害 警戒区域 内保全人 家戸数 (戸)	うち土砂 災害特別 警戒区域 内保全人 家戸数 (戸)
1	kyu444-7, 10	急・協和1	協和	050329		○	6	0
2	kyu444-11	急・平和1	平和	050329		○	0	0
3	kyu444-13	急・平和2	平和	050329		○	2	0
4	kyu444-15	急・平和3	平和	050329		○	1	0
5	kyu444-21	急・平和4	平和	050329		○	0	0
6	kyu444-22	急・平和5	平和	050329		○	2	0
7	kyu444-31	急・宮川内2	宮川内	050329		○	1	0
8	kyu444-33, 35	急・宮川内3	宮川内	050329		○	3	0
9	kyu444-38	急・宮川内4	宮川内	050329		○	0	0
10	kyu444-41	急・宮川内5	宮川内	050329		○	2	0
11	kyu444-52	急・石井口1	石井口	050329		○	2	0
12	kyu444-53	急・石井口2	石井口	050329		○	2	0
13	kyu444-57	急・石井口3	石井口	050329		○	1	0
14	kyu444-58	急・栗下1	栗下	050329		○	4	0
15	kyu444-59	急・栗下2	栗下	050329		○	4	0
16	kyu444-61	急・栗下4	栗下	050329		○	0	0
17	kyu444-65	急・栗下6	栗下	050329		○	1	0
18	kyu444-66	急・計牛2	計牛	050329		○	3	0
19	kyu444-68	急・新香1	新香	050329		○	2	0
20	kyu444-71	急・新香3	新香	050329		○	1	0
21	kyu444-72, 74, 75	急・木場1	木場	050329		○	4	0
22	kyu444-73	急・新香4	新香	050329		○	1	0
23	kyu444-76	急・宮原2	宮原	050329		○	2	0
24	kyu444-77, 79	急・宮原3	宮原	050329		○	9	0
25	kyu444-78	急・宮原4	宮原	050329		○	3	0
26	kyu444-81, 84	急・久留味川1	久留味川	050329		○	3	0
27	kyu444-83	急・宮原5	宮原	050329		○	5	0
28	kyu444-88	急・久留味川2	久留味川	050329		○	2	0
29	kyu444-89	急・栗下7	栗下	050329		○	0	0
30	kyu444-90	急・久留味川3	久留味川	050329		○	0	0
31	kyu444-91	急・宮原6	宮原	050329		○	1	0
32	kyu444-100	急・計牛4	計牛	050329		○	0	0
33	kyu444-115	急・計牛8	計牛	050329		○	0	0
34	kyu444-121	急・宮久3	宮久	050329		○	0	0
35	kyu444-134	急・今別府1	今別府	050329		○	1	0
36	kyu444-135	急・祝儀園2	祝儀園	050329		○	0	0
37	kyu444-139	急・今別府2	今別府	050329		○	1	0
38	kyu444-142	急・今別府3	今別府	050329		○	1	0
39	kyu444-150	急・今別府4	今別府	050329		○	5	0
40	kyu444-152	急・十文字2	十文字	050329		○	1	0
41	kyu444-157	急・今別府6	今別府	050329		○	1	0
42	kyu444-159	急・今別府7	今別府	050329		○	3	0
43	kyu444-171	急・十文字3	十文字	050329		○	6	0
44	kyu444-185	急・丹生附2	丹生附	050329		○	0	0
45	kyu444-195	急・丹生附6	丹生附	050329		○	3	0
46	kyu444-216	急・石原2	石原	050329		○	7	0
47	kyu444-218	急・陵北1	陵北	050329		○	1	0
48	kyu444-219	急・石原4	石原	050329		○	4	0



番号	区域番号	区域名等 (凡例) 急：急傾斜 土：土石流 地：地すべり	字	公示日 (西暦下 2桁 月日)	区域概要			
					土砂災害 警戒区域 に特別警 戒区域を 含む	土砂災害 警戒区域 のみ	土砂災害 警戒区域 内保全人 家戸数 (戸)	うち土砂 災害特別 警戒区域 内保全人 家戸数 (戸)
49	kyu444-221	急・陵北2	陵北	050329		○	1	0
50	kyu444-225	急・金割1	金割	050329		○	0	0
51	kyu444-233	急・石原7	石原	050329		○	7	0
52	kyu444-234	急・石原8	石原	050329		○	8	0
53	kyu444-235	急・石原9	石原	050329		○	1	0
54	kyu444-241, 243	急・石原10	石原	050329		○	2	0
55	kyu444-246	急・上床1	上床	050329		○	1	0
56	kyu444-261	急・門田1	門田	050329		○	0	0
57	kyu444-262	急・門田2	門田	050329		○	0	0
58	kyu444-272	急・門田4	門田	050329		○	4	0
59	kyu444-278	急・門田5	門田	050329		○	0	0
60	kyu444-303	急・中園1	中園	050329		○	0	0
61	kyu444-304	急・森園1	森園	050329		○	1	0
62	kyu444-306	急・中園2	中園	050329		○	1	0
63	kyu444-0323- 01, 02, 331	急・竹山東1	馬場迫	200110	○		2	0
64	kyu444-325	急・竹山東2	竹山東	050329		○	2	0
65	kyu444-332	急・竹山東3	竹山東	050329		○	5	0
66	kyu444-339, 341	急・竹山1	竹山	050329		○	2	0
67	kyu444-340	急・竹山2	竹山	050329		○	2	0
68	kyu444-0344	急・竹山3	竹下	200110	○		2	0
69	kyu444-355	急・竹山東4	竹山東	050329		○	2	0
70	kyu444-372, 0376- 01, 02	急・瀬間利1	東迫	200110	○		2	0
71	dok444-4	土・平和1	平和	050329		○	3	0
72	dok444-8	土・平和3	平和	050329		○	7	0
73	dok444-10	土・平和4	協和	050329		○	7	0
74	dok444-11	土・平和5	平和	050329		○	7	0
75	dok444-13	土・平和6	平和	050329		○	2	0
76	dok444-21	土・宮川内8	宮川内	050329		○	3	0
77	dok444-30	土・新香2	新香	050329		○	2	0
78	dok444-34	土・新香5	新香	050329		○	1	0
79	dok444-35	土・新香6	新香	050329		○	0	0
80	dok444-37	土・新香8	新香	050329		○	1	0
81	dok444-39	土・新香9	新香	050329		○	2	0
82	dok444-40	土・新香10	新香	050329		○	2	0
83	dok444-41	土・新香11	新香	050329		○	2	0
84	dok444-42	土・新香12	新香	050329		○	4	0
85	dok444-43	土・新香13	新香	050329		○	2	0
86	dok444-44	土・新香14	新香	050329		○	1	0
87	dok444-45	土・新香15	新香	050329		○	5	0
88	dok444-46	土・新香16	新香	050329		○	6	0
89	dok444-48	土・新香17	新香	050329		○	1	0
90	dok444-49	土・新香18	新香	050329		○	5	0
91	dok444-52	土・木場1	木場	050329		○	0	0
92	dok444-54	土・丹生附1	丹生附	050329		○	0	0
93	dok444-73	土・竹山1	竹山	050329		○	1	0
94	dok444-74	土・竹山2	竹山	050329		○	2	0
95	dok444-80	土・門田2	門田	050329		○	2	0
96	dok444-81	土・竹山3	貫水	200110	○		0	0

番号	区域番号	区域名等 (凡例) 急：急傾斜 土：土石流 地：地すべり	字	公示日 (西暦下 2桁 月日)	区域概要			
					土砂災害 警戒区域 に特別警 戒区域を 含む	土砂災害 警戒区域 のみ	土砂災害 警戒区域 内保全人 家戸数 (戸)	うち土砂 災害特別 警戒区域 内保全人 家戸数 (戸)
97	dok444-83	土・竹山4	竹山	050329		○	0	0
98	dok444-86	土・竹山5	竹山	050329		○	0	0
99	dok444-87	土・竹山6	竹山	050329		○	0	0
100	dok444-88	土・竹山7	竹山	050329		○	0	0
101	kyu444-0407	急・水ヶ迫1	水ヶ迫	200110	○		4	0
102	kyu444-0418-01~05	急・論地1	論地	200110	○		4	0
103	kyu444-0001	急・野坂1	瀬戸山	210119	○		1	1
104	kyu444-0002	急・野坂2	桑木鶴	210119	○		2	1
105	kyu444-0030	急・上牟田1	上牟田	210119	○		2	1
106	kyu444-0044-01	急・宮川内6	岡	210119	○		15	1
	kyu444-0044-01				○		4	-
107	kyu444-0045-01	急・宮川内8	田平	210119	○		2	1
	kyu444-0045-02				○		2	1
	kyu444-0045-03				○		1	-
108	kyu444-0048	急・宮川内9	上宮川内	210119	○		2	1
109	kyu444-0049-01	急・宮川内1	前平	210119	○		2	1
	kyu444-0049-02				○		-	-
	kyu444-0049-03				○		2	-
110	kyu444-0050-01	急・宮川内7	上別府	210119	○		5	4
	kyu444-0050-02				○		2	2
111	kyu444-0051	急・宮川内10	上宮川内	210119	○		3	3
112	kyu444-0056-01	急・宮原1	田方上	210119	○		12	8
	kyu444-0056-02				○		2	1
113	kyu444-0060-01	急・栗下3	軍山	210119	○		5	5
	kyu444-0060-02				○		7	3
114	kyu444-0062	急・栗下5	山ノ口	210119	○		1	1
115	kyu444-0063	急・計牛1	山下	210119	○		2	2
116	kyu444-0064	急・栗下10	山ノ口	210119	○		6	5
117	kyu444-0070-01	急・新香2	外松	210119	○		2	2
	kyu444-0070-02				○		2	2
118	kyu444-0082	急・久留味川4	橋口	210119	○		2	2
119	kyu444-0097	急・計牛3	計牛	210119	○		6	3
120	kyu444-0103	急・計牛5	山下	210119	○		2	2
121	kyu444-0105-01	急・計牛6	仮屋園	210119	○		8	5
	kyu444-0105-02				○		2	1
122	kyu444-0106-01	急・今村1	山向	210119	○		2	-
	kyu444-0106-02				○		2	1
123	kyu444-0114-01	急・計牛7	林之尾	210119	○		1	1
	kyu444-0114-02				○		3	2
	kyu444-0114-03				○		3	1
124	kyu444-0119	急・桑迫1	東山	210119	○		3	3
125	kyu444-0123-01	急・極楽1	堂迫	210119	○		8	8
	kyu444-0123-02				○		2	1
126	kyu444-0124-01	急・極楽2	十一月田	210119	○		3	2
	kyu444-0124-02				○		6	3
127	kyu444-0125	急・桑迫2	東山	210119	○		10	8
128	kyu444-0129-01	急・極楽3	極楽	210119	○		7	2
	kyu444-0129-02				○		-	-

番号	区域番号	区域名等 (凡例) 急：急傾斜 土：土石流 地：地すべり	字	公示日 (西暦下 2桁 月日)	区域概要			
					土砂災害 警戒区域 に特別警 戒区域を 含む	土砂災害 警戒区域 のみ	土砂災害 警戒区域 内保全人 家戸数 (戸)	うち土砂 災害特別 警戒区域 内保全人 家戸数 (戸)
129	kyu444-0132-01	急・祝儀園 1	榎園	210119	○		5	3
	kyu444-0132-02		祝儀園		○		18	7
130	kyu444-0151	急・今別府 5	竹添	210119	○		-	-
131	kyu444-0174-01	急・白石 1	白石	210119	○		1	-
	kyu444-0174-02				○		3	2
	kyu444-0174-03				○		1	-
132	kyu444-0184	急・丹生附 1	前平	210119	○		3	3
133	kyu444-0186	急・丹生附 3	天道越	210119	○		4	3
134	kyu444-0188	急・丹生附 4	上人平	210119	○		-	-
135	kyu444-0191	急・丹生附 5	丹生附	210119	○		5	5
136	kyu444-0212	急・石原 1	白石	210119	○		4	2
137	kyu444-0217	急・石原 3	倉ノ山	210119	○		8	3
138	kyu444-0222-01	急・石原 5	栗中	210119	○		6	2
	kyu444-0222-02		大王		○		7	2
139	kyu444-0226-01	急・石原 6	狐迫	210119	○		3	2
	kyu444-0226-02		蔵園		○		13	6
	kyu444-0226-03				○		1	1
	kyu444-0226-04				○		1	1
140	kyu444-0248-01	急・現王 1	現王	210119	○		3	2
	kyu444-0248-02				○		1	1
	kyu444-0248-03				○		1	-
	kyu444-0248-04				○		8	8
141	kyu444-0263-01	急・門田 3	山ノ上	210119	○		7	4
	kyu444-0263-02		門田		○		1	-
	kyu444-0263-03				○		2	-
	kyu444-0263-04				○		-	-
	kyu444-0263-05		上原		○		1	-
	kyu444-0263-06				○		1	1
	kyu444-0263-07				○		3	2
	kyu444-0263-08				○		6	3
	kyu444-0263-09				門田	○		5
142	kyu444-0309	急・中園 3	天ヶ越	210119	○		4	2
143	kyu444-0319	急・中園 4	茶園ヶ迫	210119	○		-	-
144	kyu444-0449-01	急・桑ノ丸 1	中迫	210119	○		1	1
	kyu444-0449-02		前原		○		3	1
	kyu444-0449-03				○		2	1
145	kyu444-0450	急・桑ノ丸 2	山下	210119	○		-	-
146	dok444-0009	土・協和 3	山志布	210119	○		3	-
147	dok444-0016	土・宮川内 1	上宮川内	210119	○		1	1
148	dok444-0017	土・宮川内 2	上宮川内	210119	○		3	-
149	dok444-0018	土・宮川内 3	上宮川内	210119	○		3	1
150	dok444-0019	土・宮川内 4	宮床	210119	○		5	2
151	dok444-0020-01	土・宮川内 5	宮床	210119	○		1	-
	dok444-0020-02				○		1	-
	dok444-0020-03				○		2	-
152	dok444-0024	土・栗下 2	軍山	210119	○		15	-
153	dok444-0025	土・栗下 3	軍山	210119	○		14	-
154	dok444-0026	土・栗下 4	軍山	210119	○		2	-
155	dok444-0027	土・栗下 3	山ノ口	210119	○		11	-

番号	区 域 番 号	区 域 名 等 (凡例) 急：急傾斜 土：土石流 地：地すべり	字	公示日 (西暦下 2桁 月日)	区域概要			
					土砂災害 警戒区域 に特別警 戒区域を 含む	土砂災害 警戒区域 のみ	土砂災害 警戒区域 内保全人 家戸数 (戸)	うち土砂 災害特別 警戒区域 内保全人 家戸数 (戸)
156	dok444-0028	土・栗下6	山ノ口	210119	○		10	2
157	dok444-0029	土・新香1	永尾	210119	○		1	1
158	dok444-0031	土・新香3	永尾	210119	○		4	4
159	dok444-0033	土・新香4	永尾	210119	○		1	-
160	dok444-0036	土・新香7	永尾	210119	○		4	3
161	dok444-0050	土・新香19	永尾	210119	○		4	3
162	dok444-0055	土・丹生附2	前平	210119	○		8	2
163	dok444-0056	土・丹生附3	笹谷	210119	○		7	2
164	dok444-0059	土・丹生附4	上人平	210119	○		9	-
165	dok444-0060	土・丹生附5	上人平	210119	○		9	-
166	dok444-0061	土・丹生附6	上人平	210119		○	-	-
167	dok444-0062	土・丹生附7	上人平	210119	○		9	-
168	dok444-0078	土・門田1	山ノ口	210119		○	7	-

## (横川地区)

番号	区域番号	区域名等 (凡例) 急：急傾斜 土：土石流 地：地すべり	字	公示日 (西暦下 2桁 月日)	区域概要			
					土砂災害 警戒区域 に特別警 戒区域を 含む	土砂災害 警戒区域 のみ	土砂災害 警戒区域 内保全人 家戸数 (戸)	うち土砂 災害特別 警戒区域 内保全人 家戸数 (戸)
1	kyu445-0023-01	急・上尾田 1	後田	120124	○		8	2
2	kyu445-0097-01	急・赤水 1	楠ヶ丸	120124	○		4	4
3	kyu445-0002-01	急・餘り 1	餘り	170314	○		0	0
4	kyu445-0003	急・餘り 2	餘り	170314	○		1	0
5	kyu445-0004-01	急・拂山 1	拂山	170314	○		0	0
6	kyu445-0005-01	急・存善 1	存善	170314	○		11	5
7	kyu445-0006-01	急・川床 1	川床	170314	○		17	14
8	kyu445-0007-01	急・拂山 2	拂山	170314	○		1	1
9	kyu445-0008	急・拂山 3	拂山	170314	○		1	1
10	kyu445-0009	急・後ノ迫 1	後ノ迫	170314	○		1	0
11	kyu445-0010	急・芙蓉平 1	芙蓉平	170314	○		1	1
12	kyu445-0011-01	急・山ノ口 1	山ノ口	170314	○		2	0
13	kyu445-0012-01	急・岩元 1	岩元	170314	○		11	8
14	kyu445-0013-01	急・堂山 1	堂山	170314	○		8	1
15	kyu445-0014	急・宮脇 1	宮脇	170314	○		0	0
16	kyu445-0015-01	急・内ナシ 1	内ナシ	170314	○		6	5
17	kyu445-0016	急・宮脇 2	宮脇	170314	○		7	4
18	kyu445-0017	急・堂山 2	堂山	170314	○		0	0
19	kyu445-0018-01	急・丸山 2	丸山	170314	○		10	7
20	kyu445-0019-01	急・兵部ヶ山 1	兵部ヶ山	170314	○		2	1
21	kyu445-0037	急・鉦振 1	鉦振	170314		○	5	0
22	kyu445-0038-01	急・仁石田 1	仁石田	170314	○		20	7
23	kyu445-0039	急・長坂 1	長坂	170314		○	9	0
24	kyu445-0040	急・鍋迫 4	鍋迫	170314	○		4	0
25	kyu445-0041-01	急・市来迫山 1	市来迫山	170314	○		9	2
26	kyu445-0042-01	急・鍋迫 5	鍋迫	170314	○		0	0
27	kyu445-0200	急・拂山 4	拂山	170314	○		1	1
28	kyu445-0201	急・土ノ迫 1	土ノ迫	170314	○		1	1
29	dok445-0001	土・餘り 1	餘り	170314	○		0	0
30	dok445-0002	土・後ノ迫 1	後ノ迫	170314	○		1	0
31	dok445-0003	土・拂山 1	拂山	170314	○		2	0
32	dok445-0004	土・後ノ迫 2	後ノ迫	170314	○		1	0
33	dok445-0005	土・堂山 1	堂山	170314	○		1	0
34	dok445-0006	土・田渡 1	田渡	170314	○		0	0
35	dok445-0015	土・床波山 1	床波山	170314	○		2	0
36	dok445-0016	土・鉦振 1	鉦振	170314	○		11	0
37	dok445-0017	土・長坂 1	長坂	170314	○		21	0
38	dok445-0018	土・下市来迫 1	下市来迫	170314	○		4	0
39	dok445-0200	土・拂山 2	拂山	170314	○		2	0
40	dok445-0201	土・拂山 3	拂山	170314	○		2	1
41	kyu445-0043	急・水ノ迫 1	水ノ迫	170314	○		5	4
42	kyu445-0044	急・脇丸 1	轟	170314	○		12	9
43	kyu445-0045	急・深後田 1	深後田	170314	○		5	2
44	kyu445-0046	急・深後田 2	深後田	170314	○		8	3
45	kyu445-0047	急・冷水 1	冷水	170314	○		12	7
46	kyu445-0048	急・上向平 1	上向平	170314	○		6	2
47	kyu445-0049	急・榎木ヶ迫 1	榎木ヶ迫	170314	○		17	8
48	kyu445-0050	急・八幡良 1	八幡良	170314	○		10	5

番号	区域番号	区域名等 (凡例) 急：急傾斜 土：土石流 地：地すべり	字	公示日 (西暦下 2桁 月日)	区域概要			
					土砂災害 警戒区域 に特別警 戒区域を 含む	土砂災害 警戒区域 のみ	土砂災害 警戒区域 内保全人 家戸数 (戸)	うち土砂 災害特別 警戒区域 内保全人 家戸数 (戸)
49	kyu445-0052	急・小山後1	小山後	170314	○		1	1
50	kyu445-0054	急・鼠喰1	鼠喰	170314	○		2	0
51	kyu445-0055	急・小山後2	小山後	170314	○		7	4
52	kyu445-0061	急・牧原1	牧原	170314	○		8	4
53	kyu445-0062	急・鳥越前1	鳥越前	170314	○		14	6
54	kyu445-0063	急・片白1	片白	170314	○		9	7
55	kyu445-0064	急・上今村1	上今村	170314	○		7	0
56	kyu445-0065	急・上今村2	上今村	170314	○		6	0
57	kyu445-0067	急・後ヶ迫1	後ヶ迫	170314	○		17	5
58	kyu445-0068	急・植供養塚1	植供養塚	170314	○		12	4
59	kyu445-0300	急・上向平2	上向平	170314	○		4	3
60	kyu445-0301	急・栗野渡瀬1	栗野渡瀬	170314	○		3	0
61	kyu445-0302	急・片白2	片白	170314	○		7	4
62	kyu445-0303	急・北越1	片白	170314	○		10	1
63	kyu445-0304	急・片白3	北越	170314	○		12	0
64	kyu445-0305	急・下田原迫1	下田原迫	170314	○		0	0
65	kyu445-0306	急・葎1	葎	170314	○		1	1
66	dok445-0019	土・水ノ迫1	水ノ迫	170314	○		1	0
67	dok445-0020	土・大道ヶ迫1	大道ヶ迫	170314	○		17	0
68	dok445-0021	土・冷水1	冷水	170314	○		0	0
69	dok445-0022	土・冷水2	冷水	170314	○		0	0
70	dok445-0023	土・鼠喰1	鼠喰	170314		○	4	0
71	dok445-0024	土・鼠喰2	鼠喰	170314		○	0	0
72	dok445-0025	土・鼠喰3	鼠喰	170314		○	0	0
73	dok445-0026	土・奈良迫1	奈良迫	170314	○		0	0
74	kyu445-0069-01	急・棚ヶ迫3	棚ヶ迫	170314	○		0	0
75	kyu445-0070-01	急・棚ヶ迫4	棚ヶ迫	170314	○		5	3
76	kyu445-0071-01	急・上新原1	上新原	170314	○		13	4
77	kyu445-0072	急・宮ノ上1	宮ノ上	170314	○		0	0
78	kyu445-0073	急・宮ノ上2	宮ノ上	170314	○		0	0
79	kyu445-0075-01	急・上新原2	上新原	170314	○		2	0
80	kyu445-0076	急・上喜聞迫1	上喜聞迫	170314	○		0	0
81	kyu445-0077	急・弓場ヶ迫1	弓場ヶ迫	170314	○		1	1
82	kyu445-0078-01	急・上喜聞迫2	上喜聞迫	170314	○		0	0
83	kyu445-0079-01	急・弓場ヶ迫2	弓場ヶ迫	170314	○		4	3
84	kyu445-0080	急・下喜聞迫1	下喜聞迫	170314	○		0	0
85	kyu445-0082-01	急・深ヶ谷迫1	深ヶ谷迫	170314	○		3	0
86	kyu445-0083-01	急・八豆畑1	八豆畑	170314	○		6	3
87	kyu445-0085-01	急・上立山1	上立山	170314	○		5	3
88	kyu445-0086-01	急・八豆畑2	八豆畑	170314	○		2	2
89	kyu445-0087	急・北原1	北原	170314	○		6	3
90	kyu445-0088-01	急・濱別府1	濱別府	170314	○		5	3
91	kyu445-0307	急・下今村1	下今村	170314	○		1	0
92	kyu445-0308	急・下南迫1	下南迫	170314	○		0	0
93	dok445-0028	土・氏ナシ上1	氏ナシ上	170314	○		3	0
94	dok445-0029	土・深ヶ谷迫1	深ヶ谷迫	170314	○		4	0
95	dok445-0030	土・上立山1	上立山	170314		○	0	0

番号	区域番号	区域名等 (凡例) 急：急傾斜 土：土石流 地：地すべり	字	公示日 (西暦下 2桁 月日)	区域概要			
					土砂災害 警戒区域 に特別警 戒区域を 含む	土砂災害 警戒区域 のみ	土砂災害 警戒区域 内保全人 家戸数 (戸)	うち土砂 災害特別 警戒区域 内保全人 家戸数 (戸)
96	dok445-0031	土・下南迫1	下南迫	170314	○		14	1
97	dok445-0032	土・北原1	北原	170314	○		10	0
98	Kyu445-0025-01	急・諏訪1 (170314 公示分 の修正)	諏訪	181012	○		12	4
	Kyu445-0025-02			181012	○		16	8
	Kyu445-0025-03			181012		○	3	0
	Kyu445-0025-04			181012	○		3	2
	Kyu445-0025-05			181012		○	2	0
99	Kyu445-0089-01	急・柿木ヶ迫1	柿木ヶ迫	181012	○		1	1
	Kyu445-0089-02				○	1	0	
100	Kyu445-0092-01	急・尾二俣1	尾二俣	181012	○		3	1
	Kyu445-0092-02			○		0	0	
101	Kyu445-0400	急・大平1	大平	181012	○		0	1
102	Kyu445-0401	急・羽山1	羽山	181012	○		0	3
103	Kyu445-0402-01	急・上大迫1	上大迫	181012	○		5	1
	Kyu445-0402-02		羽山	181012	○		1	0
	Kyu445-0402-03		崩平	181012	○		2	0
	Kyu445-0402-04		崩平	181012	○		2	0
	Kyu445-0402-05		崩平	181012	○		0	0
	Kyu445-0402-06		羽山	181012	○		1	0
104	Kyu445-0403-01	急・中原1	中原	181012	○		1	1
	Kyu445-0403-02			181012	○		0	0
105	Kyu445-0093	急・尾二俣2	尾二俣	181012	○		2	1
106	Kyu445-0094	急・二俣1	二俣	181012	○		8	5
107	Kyu445-0095-01	急・小原2	小原	181012	○		5	5
	Kyu445-0095-02			181012		○	1	0
	Kyu445-0095-03			181012		○	1	0
	Kyu445-0095-04			181012	○		1	1
	Kyu445-0095-05			181012	○		0	0
	Kyu445-0095-06			181012	○		2	0
	Kyu445-0095-07			181012	○		1	0
108	Kyu445-0096-01	急・小原3	小原	181012	○		8	4
	Kyu445-0096-02		小原	181012	○		3	3
	Kyu445-0096-03		前田	181012	○		0	0
	Kyu445-0096-04		小原	181012	○		1	0
	Kyu445-0096-05		小原	181012	○		0	0
109	Kyu445-0098	急・多奈賀迫1	多奈賀迫	181012	○		1	1
110	Kyu445-0099-01	急・畦地脇1	畦地脇	181012	○		0	0
	Kyu445-0099-02			181012	○		0	0
111	Kyu445-0100	急・觸川内1	觸川内	181012	○		5	4
112	Kyu445-0101	急・赤水2	赤水	181012	○		5	1
113	Kyu445-0102-01	急・後ヶ谷1	後ヶ谷	181012	○		6	4
	Kyu445-0102-02			181012	○		2	0
114	Kyu445-0408-01	急・小原4	小原	181012	○		0	0
	Kyu445-0408-02		畦地	181012	○		3	1
115	Kyu445-0104-01	急・山住1	山住	181012	○		1	1
	Kyu445-0104-02		山住	181012	○		4	3
	Kyu445-0104-03		山住	181012	○		0	0
	Kyu445-0104-04		山住	181012	○		1	1
	Kyu445-0104-05		風呂元	181012	○		0	0
	Kyu445-0104-06		山住	181012	○		0	0

番号	区域番号	区域名等 (凡例) 急：急傾斜 土：土石流 地：地すべり	字	公示日 (西暦下 2桁 月日)	区域概要			
					土砂災害 警戒区域 に特別警 戒区域を 含む	土砂災害 警戒区域 のみ	土砂災害 警戒区域 内保全人 家戸数 (戸)	うち土砂 災害特別 警戒区域 内保全人 家戸数 (戸)
116	Kyu445-0105-01	急・武社田 1	武社田	181012	○		6	2
	Kyu445-0105-02		梶	181012	○	2	0	
	Kyu445-0105-03		梶	181012	○	0	0	
117	dok445-0404	急・羽田 1	羽田	181012	○		0	0
118	dok445-0405-01	急・米原 1	米原	181012	○		1	0
	dok445-0405-02		元境迫	181012	○	0	0	
119	Kyu445-0106-01	急・馬渡 3	馬渡	181012	○		2	1
	Kyu445-0106-02		馬場ヶ原	181012	○	5	1	
	Kyu445-0106-03		馬場ヶ原	181012	○	2	2	
	Kyu445-0106-04		馬場ヶ原	181012	○	0	0	
	Kyu445-0106-05		馬場ヶ原	181012	○	1	0	
	Kyu445-0106-06		馬場ヶ原	181012	○	1	0	
120	Kyu445-0107-01	急・馬渡 4	馬渡	181012	○		5	3
	Kyu445-0107-02		馬渡	181012	○	6	4	
	Kyu445-0107-03		下原	181012	○	1	1	
	Kyu445-0107-04		下原	181012	○	5	4	
	Kyu445-0107-05		馬渡	181012	○	0	0	
121	Kyu445-0108-01	急・下原 7	下原	181012	○		0	0
	Kyu445-0108-02		下原	181012	○	1	1	
	Kyu445-0108-03		下原	181012	○	1	0	
	Kyu445-0108-04		山住	181012	○	1	1	
122	Kyu445-0111	急・山住 2	山住	181012	○		1	1
123	Kyu445-0406-01	急・馬渡 5	馬渡	181012	○		1	1
	Kyu445-0406-02		馬渡	181012	○	1	0	
	Kyu445-0406-03		馬渡	181012	○	1	0	
124	Kyu445-0407	急・大狩 1	大狩	181012	○		2	2
125	Kyu445-0112-01	急・廻り迫 1	堂領	181012	○		1	1
	Kyu445-0112-02		堂領	181012	○	0	0	
	Kyu445-0112-03		堂領	181012	○	0	0	
	Kyu445-0112-04		堂領	181012	○	0	0	
126	Kyu445-0114-01	急・馬場迫 2	馬場迫	181012	○		5	3
	Kyu445-0114-02		岩穴	181012	○	0	0	
127	Kyu445-0115-01	急・岩井田 1	岩井田	181012	○		0	0
	Kyu445-0115-02		馬場迫	181012	○	2	0	
	Kyu445-0115-03		馬場迫	181012	○	0	0	
128	Kyu445-0116-01	急・廻り渚 1	廻り迫	181012	○		6	4
	Kyu445-0116-02		須ヶ牟田	181012	○	1	1	
	Kyu445-0116-03		須ヶ牟田	181012	○	3	3	
	Kyu445-0116-04		廻り渚	181012	○	0	0	
	Kyu445-0116-05		廻り渚	181012	○	2	1	
	Kyu445-0116-06		廻り渚	181012	○	1	1	
	Kyu445-0116-07		廻り渚	181012	○	1	0	
	Kyu445-0116-08		廻り渚	181012	○	1	1	
129	Kyu445-0117	急・廻り渚 2	廻り渚	181012	○		3	2
130	Kyu445-0020	急・小山ノ口 1	小山ノ口	181012	○		2	0
131	Kyu445-0021-01	急・向井山 1	向井山	181012	○		2	0
	Kyu445-0021-02		向井山	181012	○	13	2	
132	Kyu445-0022-01	急・小山ノ口 2	小山ノ口	181012	○		7	5
	Kyu445-0022-02		小山ノ口	181012	○	15	2	
	Kyu445-0022-03		小山ノ口	181012	○	1	1	



番号	区域番号	区域名等 (凡例) 急：急傾斜 土：土石流 地：地すべり	字	公示日 (西暦下 2桁 月日)	区域概要			
					土砂災害 警戒区域 に特別警 戒区域を 含む	土砂災害 警戒区域 のみ	土砂災害 警戒区域 内保全人 家戸数 (戸)	うち土砂 災害特別 警戒区域 内保全人 家戸数 (戸)
133	Kyu445-0024-01	急・向井山 2	向井山	181012	○		24	11
	Kyu445-0024-02			181012	○		0	0
	Kyu445-0024-03			181012	○		1	0
	Kyu445-0024-04			181012	○		1	0
	Kyu445-0024-05			181012	○		3	3
	Kyu445-0024-06			181012	○		1	1
	Kyu445-0024-07			181012		○	2	0
134	Kyu445-0026-01	急・脇 1	脇	181012	○		4	4
	Kyu445-0026-02			181012	○		14	8
	Kyu445-0026-03			181012		○	6	0
	Kyu445-0026-04			181012	○		1	1
	Kyu445-0026-05			181012	○		1	1
135	Kyu445-0027-01	急・馬場 1	馬場	181012	○		6	2
	Kyu445-0027-02			181012	○		8	6
	Kyu445-0027-03			181012	○		2	1
	Kyu445-0027-04			181012	○		1	1
	Kyu445-0027-05			181012	○		1	1
136	Kyu445-0028	急・馬場 2	馬場	181012	○		10	3
137	Kyu445-0029-01	急・横内山 1	横内山	181012	○		4	1
	Kyu445-0029-02			181012	○		1	0
	Kyu445-0029-03			181012		○	0	0
138	Kyu445-0030-01	急・脇ヶ迫 1	脇ヶ迫	181012	○		12	4
	Kyu445-0030-02			181012	○		12	2
	Kyu445-0030-03			181012	○		3	2
139	Kyu445-0031	急・栗下 8	栗下	181012	○		8	3
140	Kyu445-0032	急・仁石田 2	仁石田	181012	○		3	1
141	Kyu445-0033-01	急・栗下 9	栗下	181012	○		1	1
	Kyu445-0033-02			181012	○		0	0
	Kyu445-0033-03			181012	○		0	0
	Kyu445-0033-04			181012	○		1	1
142	Kyu445-0034	急・上迫 1	上迫	181012	○		0	0
143	Kyu445-0035	急・脇ヶ迫 2	脇が迫	181012	○		0	0
144	Kyu445-0036	急・馬場 3	馬場	181012	○		1	1
145	Kyu445-0166-01	急・城山 1	城山	181012	○		1	1
	Kyu445-0166-02			181012	○		0	0
	Kyu445-0166-03			181012	○		1	1
	Kyu445-0166-04			181012	○		0	0
	Kyu445-0166-05			181012	○		0	0
146	Kyu445-0167	急・苔ヶ平 2	苔ヶ平	181012	○		0	0
147	Kyu445-0169	急・鍋迫 6	鍋迫	181012	○		0	0
148	Kyu445-2801-01	急・大道ヶ迫 1	大道ヶ迫	181012	○		0	0
	Kyu445-2801-02			181012	○		0	0
	Kyu445-2801-03			181012	○		0	0

番号	区域番号	区域名等 (凡例) 急：急傾斜 土：土石流 地：地すべり	字	公示日 (西暦下 2桁 月日)	区域概要			
					土砂災害 警戒区域 に特別警 戒区域を 含む	土砂災害 警戒区域 のみ	土砂災害 警戒区域 内保全人 家戸数 (戸)	うち土砂 災害特別 警戒区域 内保全人 家戸数 (戸)
149	Kyu445-2802	急・大道ヶ迫2	大道ヶ迫	181012	○		1	0
150	Kyu445-0195-03	急・中原2	中原	181012	○		0	0
	Kyu445-0172-02			181012	○		1	1
	Kyu445-0172-03			181012	○		0	0
151	Kyu445-0173-01	急・大迫3	大迫	181012	○		2	2
	Kyu445-0173-02			181012	○		1	1
	Kyu445-0173-03			181012	○		8	6
	Kyu445-0173-04			181012	○		4	3
152	Kyu445-0178	急・紫尾田1	紫尾田	181012	○		1	1
153	Kyu445-0179-01	急・紫尾田2	紫尾田	181012	○		5	4
	Kyu445-0179-02			181012	○		1	1
	Kyu445-0179-03			181012	○		3	2
	Kyu445-0179-04			181012	○		1	1
154	Kyu445-0180-01	急・紫尾田3	紫尾田	181012	○		1	1
	Kyu445-0180-02		八郎谷	181012	○		1	0
155	Kyu445-0181-01	急・紫尾田4	紫尾田	181012	○		2	2
	Kyu445-0181-02			181012	○		1	1
	Kyu445-0181-03			181012	○		1	1
156	Kyu445-0182	急・紫尾田5	紫尾田	181012	○		0	0
157	Kyu445-0183-01	急・役所上1	役所上	181012	○		1	1
	Kyu445-0183-02			181012	○		0	0
	Kyu445-0183-03			181012	○		3	2
	Kyu445-0183-04			181012	○		8	4
158	Kyu445-0184-01	急・紫尾田6	紫尾田	181012	○		2	2
	Kyu445-0184-02			181012	○		5	4
159	Kyu445-0185-01	急・紫尾原1	紫尾原	181012	○		0	0
	Kyu445-0185-02		干草場	181012	○		0	0
160	Kyu445-0186	急・紫尾原2	紫尾原	181012	○		6	4
161	Kyu445-0188	急・柿木1	柿木	181012	○		0	0
162	Kyu445-0190-01	急・奈良松1	奈良松	181012	○		5	3
	Kyu445-0190-02			181012	○		5	2
	Kyu445-0190-03			181012	○		2	1
	Kyu445-0190-04			181012	○		1	1
	Kyu445-0190-05			181012	○		0	0
163	Kyu445-0191-01	急・菅牟田1	菅牟田	181012	○		0	0
	Kyu445-0191-02			181012	○		4	3
164	Kyu445-0192-01	急・柿木2	菅牟田	181012	○		2	1
	Kyu445-0192-02		柿木	181012	○		13	10
	Kyu445-0192-03			181012	○		3	3
	Kyu445-0192-04			181012	○		3	2
	Kyu445-0192-05			181012	○	○	1	0
	Kyu445-0192-06			181012	○		0	0
165	Kyu445-0193-01	急・後迫2	後迫	181012	○		0	0
	Kyu445-0193-02			181012	○		0	0
166	Kyu445-0194-01	急・東迫2	東迫	181012	○		2	1
	Kyu445-0194-02			181012	○		3	1
	Kyu445-0194-03			181012	○		2	2

番号	区域番号	区域名等 (凡例) 急：急傾斜 土：土石流 地：地すべり	字	公示日 (西暦下 2桁 月日)	区域概要			
					土砂災害 警戒区域 に特別警 戒区域を 含む	土砂災害 警戒区域 のみ	土砂災害 警戒区域 内保全人 家戸数 (戸)	うち土砂 災害特別 警戒区域 内保全人 家戸数 (戸)
167	Kyu445-0195-01	急・宇戸口 2	宇戸口	181012	○		4	1
	Kyu445-0195-02			181012	○		0	0
	Kyu445-0195-03			181012	○		1	1
168	Kyu445-0196-01	急・東迫 3	東迫	181012	○		0	0
	Kyu445-0196-02			181012	○		0	0
	Kyu445-0196-03			181012	○		0	0
	Kyu445-0196-04		中原後	181012	○		0	0
169	Kyu445-0197	急・宇戸口 3	宇戸口	181012	○		1	0
170	Kyu445-2820-01	急・大迫 4	大迫	181012	○		4	0
	Kyu445-2820-02			181012	○		2	0
171	Kyu445-2821-01	急・岡村 1	岡村	181012	○		0	0
	Kyu445-2821-02			181012	○		0	0
	Kyu445-2821-03			181012	○		1	0
172	Kyu445-2822-01	急・岡村 2	岡村	181012	○		1	0
	Kyu445-2822-02			181012	○		1	0
	Kyu445-2822-03			181012	○		0	0
173	Kyu445-2823	急・菅牟田 2	菅牟田	181012	○		4	2
174	Kyu445-2824	急・柿木 3	柿木	181012	○		2	2
175	Kyu445-2825-01	急・中原 3	中原	181012	○		1	0
	Kyu445-2825-02			181012	○		3	2
	Kyu445-2825-03			181012	○		0	0
	Kyu445-2825-04			181012	○		0	0
176	Kyu445-2826-01	急・役所上 2	役所上	181012	○		4	1
	Kyu445-2826-02			181012		○	3	0
177	Kyu445-0136-01	急・中尾山 1	中尾山	181012	○		1	1
	Kyu445-0136-02			181012	○		1	0
178	Kyu445-0137-01	急・川路尻 1	川路尻	181012	○		3	2
	Kyu445-0137-02			181012	○		1	1
	Kyu445-0137-03			181012	○		1	1
	Kyu445-0137-04			181012	○		0	0
179	Kyu445-0138-01	急・北園小坂元 1	北園小坂元	181012	○		2	1
	Kyu445-0138-02			181012	○		0	0
	Kyu445-0138-03			181012		○	1	0
	Kyu445-0138-04			181012	○		0	0
180	Kyu445-0139-01	急・麻生原 1	麻生原	181012	○		2	0
	Kyu445-0139-02			181012	○		3	1
	Kyu445-0139-03			181012	○		1	0
181	Kyu445-0140	急・小谷 9	小谷	181012	○		0	0
182	Kyu445-0141-01	急・小脇 1	小脇	181012	○		9	6
	Kyu445-0141-02			181012	○		1	1
	Kyu445-0141-03			181012	○		2	1
	Kyu445-0141-04			181012	○		2	1
	Kyu445-0141-05			181012	○		0	0
183	Kyu445-0143-01	急・安良 1	安良	181012	○		0	0
	Kyu445-0143-02			181012	○		0	0
	Kyu445-0143-03			181012	○		1	1
	Kyu445-0143-04			181012	○		0	0
	Kyu445-0143-05			181012	○		0	0

番号	区域番号	区域名等 (凡例) 急：急傾斜 土：土石流 地：地すべり	字	公示日 (西暦下 2桁 月日)	区域概要			
					土砂災害 警戒区域 に特別警 戒区域を 含む	土砂災害 警戒区域 のみ	土砂災害 警戒区域 内保全人 家戸数 (戸)	うち土砂 災害特別 警戒区域 内保全人 家戸数 (戸)
184	Kyu445-0143-06	急・安良1	小脇	181012	○		3	2
	Kyu445-0143-07		小脇	181012	○		0	0
	Kyu445-0143-08		小脇	181012	○		4	1
	Kyu445-0143-09		安良	181012	○		3	3
185	Kyu445-0144	急・小脇段1	小脇段	181012	○		1	0
186	Kyu445-0145-01	急・水流1	水流	181012	○		5	1
	Kyu445-0145-02		安良	181012		○	0	0
	Kyu445-0145-03		安良	181012	○		0	0
	Kyu445-0145-04		水流	181012	○		0	0
187	Kyu445-0146	急・小脇段2	小脇段	181012	○		10	4
188	Kyu445-0147-01	急・小脇段3	小脇段	181012	○		2	2
	Kyu445-0147-02			181012	○		4	2
189	Kyu445-0149-01	急・小脇段4	小脇段	181012	○		5	3
	Kyu445-0149-02		小脇段	181012	○		1	1
	Kyu445-0149-03		牟田ヶ平	181012	○		2	0
190	Kyu445-0150-01	急・井手ノ上1	井手ノ上	181012	○		0	0
	Kyu445-0150-02			181012	○		0	0
	Kyu445-0150-03			181012	○		0	0
191	Kyu445-0151-01	急・岩元2	岩元	181012	○		0	0
	Kyu445-0151-02			181012	○		2	1
192	Kyu445-0152-01	急・小脇段5	小脇段	181012	○		1	1
	Kyu445-0152-02			181012	○		1	0
	Kyu445-0152-03			181012	○		1	1
193	Kyu445-0153-01	急・小脇段6	小脇段	181012	○		0	0
	Kyu445-0153-02			181012	○		0	0
	Kyu445-0153-03			181012	○		0	0
	Kyu445-0153-04			181012	○		0	0
194	Kyu445-0154	急・苔ヶ平1	苔ヶ平	181012	○		3	3
195	Kyu445-0155-01	急・岩元3	岩元	181012	○		0	0
	Kyu445-0155-02			181012	○		4	3
	Kyu445-0155-03			181012	○		0	0
	Kyu445-0155-04			181012	○		2	0
	Kyu445-0155-05			181012	○		1	1
196	Kyu445-0156-01	急・久保野1	久保野	181012	○		0	0
	Kyu445-0156-02			181012	○		0	0
197	Kyu445-0157	急・苔ヶ前1	苔ヶ前	181012	○		0	0
198	Kyu445-0198-01	急・小園原1	小園原	181012	○		1	0
	Kyu445-0198-02			181012	○		0	0
	Kyu445-0198-03			181012	○		0	0
	Kyu445-0198-04			181012	○		0	0
199	Kyu445-0208	急・松元1	松元	181012	○		1	1
200	Kyu445-2840-01	急・安良山1	安良山	181012	○		0	0
	Kyu445-2840-02			181012	○		0	0
	Kyu445-2840-03			181012	○		0	0
201	Kyu445-2841-01	急・井手ノ上2	井手ノ上	181012		○	1	0
	Kyu445-2841-02			181012	○		0	0

番号	区域番号	区域名等 (凡例) 急：急傾斜 土：土石流 地：地すべり	字	公示日 (西暦下 2桁 月日)	区域概要			
					土砂災害 警戒区域 に特別警 戒区域を 含む	土砂災害 警戒区域 のみ	土砂災害 警戒区域 内保全人 家戸数 (戸)	うち土砂 災害特別 警戒区域 内保全人 家戸数 (戸)
202	Kyu445-0118	急・草木 1	草木	181012	○		0	0
203	Kyu445-0120-01	急・中ノ迫 1	中ノ迫	181012	○		1	0
	Kyu445-0120-02			181012	○		1	0
204	Kyu445-0122	急・中ノ迫 2	中ノ迫	181012	○		1	0
205	Kyu445-0123	急・崩ヶ丸 1	崩ヶ丸	181012	○		3	1
206	Kyu445-0124-01	急・鶴田 1	鶴田	181012	○		5	2
	Kyu445-0124-02			181012	○		1	0
207	Kyu445-0125	急・崩ヶ丸 2	崩ヶ丸	181012	○		2	1
208	Kyu445-0126	急・前平 1	前平	181012	○		5	4
209	Kyu445-0127	急・脇ヶ迫 3	脇ヶ迫	181012	○		1	1
210	Kyu445-0128-01	急・道ヶ迫 1	道ヶ迫	181012	○		2	1
	Kyu445-0128-02			181012	○		0	0
211	Kyu445-0129-01	急・母子山 1	母子山	181012	○		1	1
	Kyu445-0129-02			181012	○		0	0
	Kyu445-0129-03			181012	○		2	2
212	Kyu445-0132-01	急・五次郎原 1	五次郎原	181012	○		0	0
	Kyu445-0132-02			181012	○		3	3
213	Kyu445-0133	急・牛ヶス子 1	牛ヶス子	181012	○		4	1
214	Kyu445-0134-01	急・牛ヶス子 2	牛ヶス子	181012	○		2	0
	Kyu445-0134-02			181012	○		0	0
215	Kyu445-0231	急・田渡 1	田渡	181012	○		1	0
216	Kyu445-0232	急・田渡 2	田渡	181012	○		2	1
217	Kyu445-0233-01	急・豆附 1	豆附	181012	○		2	1
	Kyu445-0233-02			181012	○		1	1
218	Kyu445-0234	急・平原 5	平原	181012	○		1	1
219	Kyu445-0236-01	急・豆附 2	豆附	181012	○		5	2
	Kyu445-0236-02			181012	○		1	0
	Kyu445-0236-03			181012	○		2	2
220	Kyu445-0238	急・床波 1	床波	181012	○		11	7
221	Kyu445-0239-01	急・床波 2	床波	181012	○		1	1
	Kyu445-0239-02			181012	○		1	0
222	Kyu445-2860	急・五次郎原 2	五次郎原	181012	○		3	1
223	Kyu445-2861-01	急・五次郎原 3	五次郎原	181012	○		1	1
	Kyu445-2861-02			181012	○		0	0
224	Kyu445-2862	急・日向傘田 1	日向傘田	181012	○		3	0
225	Kyu445-2863	急・姪床 1	姪床	181012	○		1	1
226	Kyu445-2864-01	急・廣迫 2	廣迫	181012	○		2	2
	Kyu445-2864-02			181012	○		1	0
	Kyu445-2864-03			181012	○		0	0
	Kyu445-2864-04			181012	○		0	0
227	Kyu445-2865	急・廣迫 3	廣迫	181012	○		1	0
228	dok445-0035	土・風呂元 1	風呂元	181012	○		4	0
229	dok445-0037	土・風呂元 2	風呂元	181012	○		7	0
230	dok445-0039	土・馬渡 2	馬渡	181012		○	13	0
231	dok445-0040	土・下原 2	下原	181012	○		5	0
232	dok445-0044	土・元境迫 1	元境迫	181012		○	16	0
233	dok445-0047	土・馬場迫 1	馬場迫	181012		○	12	0
234	dok445-0301	土・前原 1	前原	181012	○		1	0

番号	区域番号	区域名等 (凡例) 急：急傾斜 土：土石流 地：地すべり	字	公示日 (西暦下 2桁 月日)	区域概要			
					土砂災害 警戒区域 に特別警 戒区域を 含む	土砂災害 警戒区域 のみ	土砂災害 警戒区域 内保全人 家戸数 (戸)	うち土砂 災害特別 警戒区域 内保全人 家戸数 (戸)
235	dok445-0007	土・谷口1	谷口	181012	○		0	0
236	dok445-0008	土・堂山2	堂山	181012	○		10	0
237	dok445-0009	土・向井山1	向井山	181012	○		68	0
238	dok445-0010	土・脇1	脇	181012	○		1	0
239	dok445-0011	土・城山1	城山	181012	○		0	0
240	dok445-0012	土・上迫1	上迫	181012	○		16	0
241	dok445-0013	土・栗下1	栗下	181012	○		7	0
242	dok445-0014	土・年木ヶ迫1	年木ヶ迫	181012	○		0	0
243	dok445-0074	土・岡村1	岡村	181012	○		0	0
244	dok445-0075	土・平山1	平山	181012	○		0	0
245	dok445-0076	土・紫尾田1	紫尾田	181012	○		1	0
246	dok445-0077	土・紫尾田2	紫尾田	181012	○		6	0
247	dok445-0078	土・紫尾田3	紫尾田	181012	○		7	0
248	dok445-0079	土・宇戸口3	宇戸口	181012	○		7	4
249	dok445-0080	土・寺屋敷1	寺屋敷	181012	○		3	0
250	dok445-2820	土・奈良松1	奈良松	181012	○		7	0
251	dok445-0053	土・安良山1	安良山	181012	○		1	1
252	dok445-0054	土・八永1	八永	181012	○		0	0
253	dok445-0055	土・井手ムレ1	井手ムレ	181012	○		0	0
254	dok445-0056	土・松元1	松元	181012	○		1	0
255	dok445-0057	土・牟田ヶ平	牟田ヶ平	181012	○		0	0
256	dok445-0058	土・安良山2	安良山	181012	○		0	0
257	dok445-0059	土・小谷2	小谷	181012	○		0	0
258	dok445-0060	土・井手ノ上1	井手ノ上	181012	○		0	0
259	dok445-0061	土・前山1	前山	181012	○		0	0
260	dok445-0062	土・前山2	前山	181012	○		0	0
261	dok445-0063-01	土・久保野1	久保野	181012	○		3	0
	dok445-0063-02			181012	○		0	0
262	dok445-0064	土・苫ヶ前1	苫ヶ前	181012	○		6	0
263	dok445-0081	土・鏡岡1	鏡岡	181012	○		1	0
264	dok445-0082	土・小谷3	小谷	181012	○		1	0
265	dok445-2840	土・井手ムレ2	井手ムレ	181012	○		0	0
266	dok445-2841	土・前山3	前山	181012	○		0	0
267	dok445-0049	土・崩ヶ丸1	崩ヶ丸	181012	○		0	0
268	dok445-0050	土・五次郎原1	五次郎原	181012		○	1	0
269	dok445-0051	土・五次郎原2	五次郎原	181012	○		1	0
270	dok445-0052	土・五次郎原3	五次郎原	181012	○		15	0
271	dok445-0096	土・床波1	床波	181012	○		5	0
272	kyu445-0220-01	急・茶屋之後1	茶屋之後	200110	○		1	0
	kyu445-0220-02			200110	○		1	0
	kyu445-0220-03			200110	○		1	0
	kyu445-0220-04			200110	○		0	0
273	kyu445-0221-01	急・大鉢田1	大鉢田	200110	○		4	0
	kyu445-0221-02			200110	○		1	0
	kyu445-0221-03			200110	○		1	0
	kyu445-0221-04			200110	○		1	0
274	kyu445-0228	急・滝ノ下1	滝ノ下	200110	○		1	1

番号	区域番号	区域名等 (凡例) 急：急傾斜 土：土石流 地：地すべり	字	公示日 (西暦下 2桁 月日)	区域概要			
					土砂災害 警戒区域 に特別警 戒区域を 含む	土砂災害 警戒区域 のみ	土砂災害 警戒区域 内保全人 家戸数 (戸)	うち土砂 災害特別 警戒区域 内保全人 家戸数 (戸)
275	kyu445-0240-01	急・大住1	大住	200110	○		0	0
	kyu445-0240-02			200110	○		1	0
276	kyu445-0243	急・上仁田1	上仁田	200110	○		2	2
277	kyu445-0247-01	急・洗出1	洗出	200110	○		1	1
	kyu445-0247-02			200110	○		1	1
	kyu445-0247-03			200110	○		1	1
278	kyu445-0249-01	急・池平1	池平	200110	○		3	1
	kyu445-0249-02			200110	○		1	0
279	kyu445-0250-01	急・池ノ頭1	池ノ頭	200110	○		1	0
	kyu445-0250-02			200110	○		1	1
	kyu445-0250-03			200110	○		1	0
280	kyu445-0251-01	急・栢段1	栢段	200110	○		1	0
	kyu445-0251-02			200110	○		3	0
	kyu445-0251-03			200110	○		0	0
281	kyu445-0252	急・栢段2	栢段	200110	○		2	1
282	kyu445-0259	急・廣玉ノ上1	廣玉ノ上	200110	○		1	1
283	kyu445-0264-01	急・江ヶ崎1	江ヶ崎	200110	○		2	1
	kyu445-0264-02			200110	○		1	1
	kyu445-0264-03			200110		○	0	0
284	kyu445-0265-01	急・段1	段	200110	○		1	1
	kyu445-0265-02			200110	○		1	0
	kyu445-0265-03			200110	○		1	1
	kyu445-0265-04			200110	○		1	0
	kyu445-0265-05			200110	○		1	0
	kyu445-0265-06			200110	○		1	1
285	kyu445-0266-01	急・石坂1	石坂	200110	○		1	1
	kyu445-0266-02			200110	○		1	0
286	kyu445-0268-01	急・洗出2	洗出	200110	○		1	1
	kyu445-0268-02			200110	○		1	1
287	kyu445-0274-01	急・石坂2	石坂	200110	○		3	2
	kyu445-0274-02			200110	○		1	1
	kyu445-0274-03			200110	○		1	0
288	kyu445-0275-01	急・口屋ノ谷1	口屋ノ谷	200110	○		7	2
	kyu445-0275-02			200110	○		1	0
	kyu445-0275-03			200110	○		1	1
	kyu445-0275-04			200110	○		1	1
	kyu445-0275-05			200110	○		1	0
289	kyu445-0277	急・口屋ノ谷2	口屋ノ谷	200110	○		1	0
290	kyu445-0278-01	急・下山1	下山	200110	○		10	4
	kyu445-0278-02			200110	○		2	1
291	kyu445-0279	急・下山2	下山	200110	○		2	0
292	kyu445-0281-01	急・下山3	下山	200110	○		3	2
	kyu445-0281-02			200110	○		1	0
293	kyu445-0282-01	急・下山4	下山	200110	○		2	1
	kyu445-0282-02			200110	○		2	0
294	kyu445-0287-01	急・奥ノ谷1	奥ノ谷	200110	○		2	1
	kyu445-0287-02			200110	○		6	5
295	kyu445-0288	急・白仁田1	白仁田	200110	○		1	1
296	kyu445-2896-01	急・廣玉ノ上2	廣玉ノ上	200110	○		1	1
	kyu445-2896-02			200110	○		2	2

番号	区域番号	区域名等 (凡例) 急：急傾斜 土：土石流 地：地すべり	字	公示日 (西暦下 2桁 月日)	区域概要			
					土砂災害 警戒区域 に特別警 戒区域を 含む	土砂災害 警戒区域 のみ	土砂災害 警戒区域 内保全人 家戸数 (戸)	うち土砂 災害特別 警戒区域 内保全人 家戸数 (戸)
296	kyu445-2896-03	急・廣玉ノ上2	廣玉ノ上	200110	○		1	0
	kyu445-2896-04			200110	○		1	0
	kyu445-2896-05			200110	○		1	0
	kyu445-2896-06			200110	○		1	1
297	kyu445-2897	急・茶屋之後2	茶屋之後	200110	○		1	1
298	kyu445-2898	急・洗出3	洗出	200110	○		1	1
299	kyu445-2899	急・下山5	下山	200110	○		1	0
300	kyu445-2900-01	急・白仁田2	白仁田	200110	○		1	1
	kyu445-2900-02			200110	○		1	1
301	kyu445-2901	急・竹下1	竹下	200110	○		1	0
302	dok445-0091	土・大人形1	大人形	200110	○		2	0
303	dok445-0092-01	土・木浦1	木浦	200110	○		4	0
	dok445-0092-02			200110	○		4	0
304	dok445-0093	土・宇都2	宇都	200110	○		2	0
305	dok445-0094	土・伊牟田1	伊牟田	200110	○		8	0
306	dok445-0099	土・貝吹ケ岡1	貝吹ケ岡	200110	○		1	0
307	dok445-0101	土・池平1	池平	200110	○		6	0
308	dok445-0102	土・池ノ頭1	池ノ頭	200110	○		1	0
309	dok445-0103	土・弥八ノ岡1	弥八ノ岡	200110	○		6	0
310	dok445-0105	土・椋ケ八重1	椋ケ八重	200110	○		2	0
311	dok445-0108	土・段1	段	200110	○		4	0
312	dok445-0109	土・段2	段	200110	○		2	0
313	dok445-0110	土・江ケ崎1	江ケ崎	200110	○		5	1
314	dok445-0111	土・洗出1	洗出	200110	○		2	0
315	dok445-0121	土・仁田尾3	仁田尾	200110	○		6	0
316	dok445-0122	土・下山1	下山	200110		○	10	0
317	dok445-0123-01	土・櫛木1	櫛木	200110	○		5	0
	dok445-0123-02			200110	○		5	0
318	dok445-0132	土・奥ノ谷1	奥ノ谷	200110		○	12	0
319	dok445-2842	土・栢段1	栢段	200110	○		6	0
320	kyu445-0066-05	急・瀬戸田1	茶園段	210119	○		11	3



## (牧園地区)

番号	区域番号	区域名等 (凡例) 急：急傾斜 土：土石流 地：地すべり	字	公示日 (西暦下 2桁 月日)	区域概要			
					土砂災害 警戒区域 に特別警 戒区域を 含む	土砂災害 警戒区域 のみ	土砂災害 警戒区域 内保全人 家戸数 (戸)	うち土砂 災害特別 警戒区域 内保全人 家戸数 (戸)
1	dok448-0062	土・殿湯 1	殿之湯	120124	○		25	0
2	dok448-0063	土・殿湯 2	殿之湯	120124	○		21	0
3	dok448-0117	土・溝口 1	萬徳	120124	○		23	0
4	kyu448-0001	急・椎奈志 1	椎奈志	170314	○		0	0
5	kyu448-0002-01	急・高塚 1	高塚	170314	○		0	0
6	kyu448-0003-01	急・責之多尾 1	責之多尾	170314	○		1	1
7	kyu448-0004	急・黒丸 1	黒丸	170314	○		0	0
8	kyu448-0005	急・瀬戸 1	瀬戸	170314	○		0	0
9	kyu448-0006	急・瀬戸 2	瀬戸	170314	○		0	0
10	kyu448-0007-01	急・井手ノ平 1	井手ノ平	170314	○		3	2
11	kyu448-0008	急・濱ノ場 1	濱ノ場	170314	○		1	1
12	kyu448-0009	急・濱ノ場 2	濱ノ場	170314	○		0	0
13	kyu448-0013	急・坂ノ下 1	坂ノ下	170314	○		0	0
14	kyu448-0014-01	急・坂ノ下 2	坂ノ下	170314	○		0	0
15	kyu448-0055	急・中肥シ 1	中肥シ	170314	○		4	4
16	kyu448-0058	急・皿北 1	皿北	170314	○		1	1
17	kyu448-0060	急・九日田 1	九日田	170314	○		0	0
18	kyu448-0062-01	急・斗星田 1	斗星田	170314	○		2	1
19	kyu448-0063-01	急・川舟 1	川舟	170314	○		1	1
20	kyu448-0064	急・宮園原 1	宮園原	170314	○		1	0
21	kyu448-0065	急・梅ノ木 1	梅ノ木	170314	○		2	1
22	kyu448-0066-01	急・向田 3	向田	170314	○		2	1
23	kyu448-0067-01	急・谷ノ口 1	谷ノ口	170314	○		8	5
24	kyu448-0068-01	急・馬渡 1	今村原	170314	○		10	2
25	kyu448-0069	急・扇ノ迫 1	扇ノ迫	170314	○		7	1
26	kyu448-0070	急・中段 1	中段	170314	○		1	1
27	kyu448-0071	急・扇ノ迫 2	扇ノ迫	170314	○		4	2
28	kyu448-0073	急・中尾 1	中尾	170314	○		0	0
29	kyu448-0700	急・宮園原 2	宮園原	170314	○		1	1
30	kyu448-0701	急・向田 4	向田	170314	○		0	0
31	kyu448-0702	急・向田 5	向田	170314	○		0	0
32	kyu448-0703	急・瀧ノ上 1	瀧ノ上	170314	○		1	1
33	kyu448-0704	急・斗星田 2	斗星田	170314	○		1	1
34	kyu448-0705	急・馬渡 2	馬渡	170314	○		1	0
35	kyu448-0706	急・扇ノ迫 3	扇ノ迫	170314	○		1	0
36	kyu448-0724	急・今村原 1	今村原	170314	○		2	0
37	dok448-0001	土・椎奈志 1	椎奈志	170314	○		3	1
38	dok448-0002	土・黒園 1	黒園	170314	○		0	0
39	dok448-0004	土・坂ノ下 1	坂ノ下	170314	○		11	0
40	dok448-0014	土・九日田 1	九日田	170314	○		0	0
41	dok448-0015	土・巢ノ谷 1	巢ノ谷	170314	○		5	0
42	dok448-0016	土・宮園原 1	宮園原	170314	○		12	0
43	dok448-0017	土・谷ノ口 1	谷ノ口	170314		○	3	0
44	dok448-0018	土・扇ノ迫 1	扇ノ迫	170314		○	8	0
45	dok448-0019	土・扇ノ迫 2	扇ノ迫	170314		○	7	0
46	kyu448-0018_01	急・巡礼塚 1	巡礼塚	170314	○		8	4
47	kyu448-0019	急・錆河 1	錆河	170314	○		2	2
48	kyu448-0020_01	急・木場迫 1	立平	170314	○		8	5

番号	区域番号	区域名等 (凡例) 急：急傾斜 土：土石流 地：地すべり	字	公示日 (西暦下 2桁 月日)	区域概要			
					土砂災害 警戒区域 に特別警 戒区域を 含む	土砂災害 警戒区域 のみ	土砂災害 警戒区域 内保全人 家戸数 (戸)	うち土砂 災害特別 警戒区域 内保全人 家戸数 (戸)
49	kyu448-0021_01	急・立平1	立平	170314	○		17	8
50	kyu448-0022	急・立平2	立平	170314	○		10	3
51	kyu448-0023_01	急・井手ノ平2	木場迫	170314	○		11	7
52	kyu448-0024_01	急・永山1	永山	170314	○		2	1
53	kyu448-0026	急・七曲1	七曲	170314	○		0	0
54	kyu448-0028_01	急・成政1	成政	170314	○		2	0
55	kyu448-0030_01	急・西原1	西原	170314	○		5	2
56	kyu448-0031	急・北園1	北園	170314	○		1	0
57	kyu448-0032	急・成政2	成政	170314	○		2	0
58	kyu448-0033_01	急・九日田2	城ヶ尾	170314	○		8	4
59	kyu448-0034_01	急・城ヶ尾1	城ヶ尾	170314	○		3	1
60	kyu448-0036_01	急・遠目塚1	遠目塚	170314	○		0	0
61	kyu448-0038_01	急・小園1	遠目塚	170314	○		13	7
62	kyu448-0039	急・川窪1	川窪	170314	○		2	1
63	kyu448-0040_01	急・與市ヶ谷1	荻の平	170314	○		1	0
64	kyu448-0042	急・栄良尾1	栄良尾	170314	○		0	0
65	kyu448-0043_01	急・栄良尾2	栄良尾	170314	○		6	4
66	kyu448-0044	急・吉原前1	吉原前	170314	○		0	0
67	kyu448-0045_01	急・吉原前2	吉原前	170314	○		4	3
68	kyu448-0049	急・瀧ヶ迫1	瀧ヶ迫	170314	○		0	0
69	kyu448-0050	急・イチゴ迫1	イチゴ迫	170314	○		3	1
70	kyu448-0051_01	急・内ヶ迫1	内ヶ迫	170314	○		23	17
71	kyu448-0052_01	急・西脇1	西脇	170314	○		8	5
72	kyu448-0054_01	急・瀧ヶ迫2	瀧ヶ迫	170314	○		7	4
73	kyu448-0707_01	急・永山2	永山	170314	○		1	1
74	kyu448-0708_01	急・湯ノ谷1	湯ノ谷	170314	○		1	0
75	kyu448-0709_01	急・小比良1	小比良	170314	○		1	1
76	kyu448-0710_01	急・伊丹ヶ生1	伊丹ヶ生	170314	○		1	1
77	kyu448-0711_01	急・貫河1	貫河	170314	○		2	1
78	kyu448-0712_01	急・木場田1	木場田	170314		○	4	0
79	kyu448-0713_01	急・窪山1	窪山	170314	○		1	0
80	kyu448-0714_01	急・貫河2	貫河	170314	○		1	0
81	dok448-0006	土・立平1	立平	170314		○	21	0
82	dok448-0007	土・木場迫1	木場迫	170314		○	16	0
83	dok448-0008	土・横射場1	横射場	170314	○		0	0
84	dok448-0009	土・湯ノ谷1	湯ノ谷	170314		○	0	0
85	dok448-0011	土・與市ヶ谷1	與市ヶ谷	170314	○		0	0
86	dok448-0012	土・荻の平1	荻の平	170314	○		0	0
87	dok448-0013	土・栄良尾1	栄良尾	170314	○		0	0
88	dok448-0200	土・錆河1	錆河	170314	○		3	1
89	dok448-0201	土・立平2	立平	170314	○		0	0
90	kyu448-0075	急・柵木山1	柵木山	170314	○		0	0
91	kyu448-0076	急・並松1	並松	170314	○		2	0
92	kyu448-0077	急・坂ノ下3	坂ノ下	170314	○		5	1
93	kyu448-0078	急・元隆寺山1	元隆寺山	170314	○		0	0
94	kyu448-0079	急・元隆寺山2	元隆寺山	170314	○		0	0
95	kyu448-0080	急・菖蒲ヶ谷1	菖蒲ヶ谷	170314	○		2	1
96	kyu448-0081	急・茂市街道1	茂市街道	170314	○		0	0

番号	区域番号	区域名等 (凡例) 急：急傾斜 土：土石流 地：地すべり	字	公示日 (西暦下 2桁 月日)	区域概要			
					土砂災害 警戒区域 に特別警 戒区域を 含む	土砂災害 警戒区域 のみ	土砂災害 警戒区域 内保全人 家戸数 (戸)	うち土砂 災害特別 警戒区域 内保全人 家戸数 (戸)
97	kyu448-0082	急・赤子渡1	赤子渡	170314	○		0	0
98	kyu448-0083	急・藤ヶ段1	藤ヶ段	170314	○		0	0
99	kyu448-0084	急・水神1	水神	170314	○		0	0
100	kyu448-0113	急・水神2	弓射場ヶ 谷	170314	○		5	0
101	kyu448-0114	急・下村松1	下村松	170314	○		0	0
102	kyu448-0115	急・下彦水1	下彦水	170314	○		0	0
103	kyu448-0117	急・丸山1	丸山	170314	○		3	2
104	kyu448-0118	急・梶ノ場1	梶ノ場	170314	○		1	0
105	kyu448-0119	急・鶴飼ノ口1	鶴飼ノ口	170314	○		9	4
106	kyu448-0123	急・城ヶ段1	城ヶ段	170314	○		6	3
107	kyu448-0125	急・城ヶ段2	城ヶ段	170314	○		1	0
108	kyu448-0126	急・城ヶ宇都1	城ヶ宇都	170314	○		0	0
109	kyu448-0127	急・梅ヶ渡迫1	二反田	170314	○		12	4
110	kyu448-0128	急・落水田1	落水田	170314	○		27	14
111	dok448-0020	土・藤ヶ段1	藤ヶ段	170314	○		0	0
112	dok448-0029	土・赤池1	赤池	170314	○		0	0
113	dok448-0030	土・若荷谷上1	若荷谷上	170314	○		0	0
114	kyu448-0087-01	急・前ノ迫1	川窪	170314	○		10	4
115	kyu448-0089	急・下扇ノ迫1	下扇ノ迫	170314	○		0	0
116	kyu448-0090-01	急・金木山1	金木山	170314	○		1	0
117	kyu448-0091	急・扇ノ迫4	扇ノ迫	170314	○		2	2
118	kyu448-0092	急・扇ノ迫5	扇ノ迫	170314	○		0	0
119	kyu448-0093-01	急・扇ノ迫6	扇ノ迫	170314	○		0	0
120	kyu448-0096-01	急・乙迫1	女田	170314	○		5	4
121	kyu448-0097	急・渡瀬1	渡瀬	170314	○		3	2
122	kyu448-0098	急・渡瀬2	渡瀬	170314	○		1	0
123	kyu448-0102	急・桜ヶ迫1	桜ヶ迫	170314	○		0	0
124	kyu448-0103	急・有村上1	有村上	170314	○		1	0
125	kyu448-0104	急・桜ヶ迫2	桜ヶ迫	170314	○		1	0
126	kyu448-0105-01	急・有村上2	有村上	170314	○		14	7
127	kyu448-0106-01	急・源太1	源太	170314	○		1	1
128	kyu448-0107	急・桜ヶ迫3	桜ヶ迫	170314	○		1	1
129	kyu448-0108	急・源太2	源太	170314	○		0	0
130	kyu448-0109-01	急・妙見迫1	綾目	170314	○		9	7
131	kyu448-0111	急・二反田1	二反田	170314	○		5	2
132	kyu448-0112	急・二反田2	二反田	170314	○		2	0
133	kyu448-0209	急・中野1	中野	170314	○		1	1
134	kyu448-0210-01	急・中野2	中野	170314	○		1	0
135	kyu448-0211	急・藤ヶ段2	藤ヶ段	170314	○		2	2
136	kyu448-0212-01	急・尾谷口1	尾谷口	170314	○		5	4
137	kyu448-0213	急・平黒川1	平黒川	170314	○		2	1
138	kyu448-0214	急・大園1	大園	170314	○		1	1
139	kyu448-0715	急・女田1	女田	170314	○		2	1
140	dok448-0021	土・井手ノ元1	井手ノ元	170314	○		1	0
141	dok448-0022	土・馬渡1	馬渡	170314	○		1	0
142	dok448-0023	土・扇ノ迫3	扇ノ迫	170314	○		9	0
143	dok448-0024	土・下扇ノ迫1	下扇ノ迫	170314	○		0	0
144	dok448-0025	土・扇ノ迫4	扇ノ迫	170314	○		11	0

番号	区域番号	区域名等 (凡例) 急：急傾斜 土：土石流 地：地すべり	字	公示日 (西暦下 2桁 月日)	区域概要			
					土砂災害 警戒区域 に特別警 戒区域を 含む	土砂災害 警戒区域 のみ	土砂災害 警戒区域 内保全人 家戸数 (戸)	うち土砂 災害特別 警戒区域 内保全人 家戸数 (戸)
145	dok448-0026	土・渡瀬1	渡瀬	170314	○		2	0
146	dok448-0027	土・上小笹1	上小笹	170314	○		0	0
147	dok448-0028	土・有村上1	有村上	170314	○		3	0
148	dok448-0046	土・梅木山1	梅木山	170314	○		0	0
149	kyu448-0130	急・鉾投1	鉾投	170314	○		1	1
150	kyu448-0131-1	急・鉾投2	鉾投	170314	○		7	0
151	kyu448-0132	急・鉾投3	鉾投	170314	○		2	1
152	kyu448-0133-1	急・鉾投4	鉾投	170314	○		1	0
153	kyu448-0134-1	急・鉾投5	鉾投	170314	○		0	0
154	kyu448-0136-1	急・内野々1	内野々	170314	○		1	2
155	kyu448-0137	急・内野々2	内野々	170314	○		0	0
156	kyu448-0138	急・内野々3	内野々	170314	○		1	0
157	kyu448-0139	急・内野々4	内野々	170314	○		1	1
158	kyu448-0142-1	急・赤子1	赤子	170314	○		2	0
159	kyu448-0147-1	急・一本松1	一本松	170314	○		4	3
160	kyu448-0149-1	急・松木坂1	松木坂	170314	○		4	3
161	kyu448-0150-1	急・一本松2	一本松	170314	○		0	0
162	kyu448-0151	急・松ヶ渡1	松ヶ渡	170314	○		0	1
163	kyu448-0152-1	急・下ノ段1	下ノ段	170314	○		0	0
164	kyu448-0153-1	急・河床1	河床	170314	○		3	2
165	kyu448-0154	急・今別府8	今別府	170314	○		3	0
166	kyu448-0155-1	急・松ヶ渡2	松ヶ渡	170314	○		4	1
167	kyu448-0156-1	急・豆打原1	豆打原	170314	○		2	0
168	kyu448-0157	急・今別府9	今別府	170314	○		2	1
169	kyu448-0159	急・豆打原2	豆打原	170314	○		2	1
170	kyu448-0160-1	急・河床2	河床	170314	○		7	2
171	kyu448-0717	急・高野1	高野	170314	○		1	1
172	kyu448-0718	急・高野2	高野	170314	○		1	0
173	kyu448-0719	急・内野々5	内野々	170314	○		1	0
174	kyu448-0720	急・高野3	高野	170314	○		1	0
175	kyu448-0721	急・高野4	高野	170314	○		1	0
176	kyu448-0722	急・豆打原3	豆打原	170314	○		1	1
177	kyu448-0723-1	急・河床3	河床	170314	○		1	0
178	dok448-0031	土・鉾投1	鉾投	170314	○		0	0
179	dok448-0032	土・内野々1	内能々	170314	○		6	1
180	dok448-0033	土・鉾投2	鉾投	170314	○		7	0
181	dok448-0034	土・高野1	高野	170314	○		3	0
182	dok448-0035	土・手洗1	手洗	170314		○	0	0
183	dok448-0037	土・関平1	関平	170314	○		0	0
184	dok448-0038	土・佐木段1	佐木段	170314	○		0	0
185	dok448-0039	土・河床1	河床	170314	○		0	0
186	dok448-0202	土・手洗2	鉾投	170314	○		0	0
187	dok448-0203	土・鉾投3	鉾投	170314	○		0	0
188	dok448-0204	土・鉾投4	鉾投	170314	○		0	0
189	kyu448-0163	急・多々羅迫1	多々羅迫	170314	○		0	0
190	kyu448-0166	急・鍋山1	鍋山	170314	○		0	0
191	kyu448-0168	急・神田1	神田	170314	○		0	0
192	kyu448-0170	急・原1	原	170314	○		2	2

番号	区域番号	区域名等 (凡例) 急：急傾斜 土：土石流 地：地すべり	字	公示日 (西暦下 2桁 月日)	区域概要			
					土砂災害 警戒区域 に特別警 戒区域を 含む	土砂災害 警戒区域 のみ	土砂災害 警戒区域 内保全人 家戸数 (戸)	うち土砂 災害特別 警戒区域 内保全人 家戸数 (戸)
193	kyu448-0171-01	急・田方1	田方	170314	○		9	5
194	kyu448-0172-01	急・別府田1	別府田	170314	○		4	2
195	kyu448-0173-01	急・中岡1	春山	170314	○		0	0
196	kyu448-0175-01	急・岩山1	岩山	170314	○		2	2
197	kyu448-0177-01	急・宇都口1	宇都口	170314	○		9	6
198	kyu448-0178	急・荒平1	荒平	170314	○		0	0
199	kyu448-0181	急・谷ヶ迫1	谷ヶ迫	170314	○		5	2
200	kyu448-0182-01	急・篠丸1	篠丸	170314	○		0	0
201	kyu448-0801	急・小床1	小床	170314	○		2	1
202	kyu448-0803	急・新兵衛塚1	新兵衛塚	170314	○		1	1
203	kyu448-0805	急・新兵衛塚2	新兵衛塚	170314	○		2	2
204	kyu448-0806	急・新兵衛塚3	新兵衛塚	170314	○		3	1
205	kyu448-0807	急・春山1	春山	170314	○		2	1
206	kyu448-0808	急・春山2	春山	170314	○		0	0
207	kyu448-0909	急・前原1	前原	170314	○		0	0
208	kyu448-0382	急・小路ノ岡1	小路ノ岡	170314	○		3	3
209	kyu448-0384	急・犬ノ迫平1	犬ノ迫平	170314	○		1	1
210	kyu448-0387-01	急・ナメラ1	ナメラ	170314	○		2	0
211	kyu448-0389	急・下溝1	下溝	170314	○		2	0
212	kyu448-0391	急・ナメラ2	ナメラ	170314	○		1	1
213	kyu448-0394	急・ナメラ前1	ナメラ前	170314	○		1	0
214	kyu448-0395	急・馬場迫1	馬場迫	170314	○		2	0
215	kyu448-0396	急・扇迫1	扇迫	170314	○		1	0
216	kyu448-0397	急・土穴1	土穴	170314	○		0	0
217	dok448-0040	土・春山1	春山	170314	○		0	0
218	dok448-0041	土・石ヶ迫1	石ヶ迫	170314	○		0	0
219	dok448-0084	土・犬ノ迫1	犬ノ迫	170314	○		0	0
220	kyu448-0186	急・桑木前1	桑木前	170314	○		5	3
221	kyu448-0187	急・桑木前2	桑木前	170314	○		2	0
222	kyu448-0189	急・桑木前3	桑木前	170314	○		1	1
223	kyu448-0192	急・桑木前4	桑木前	170314	○		2	1
224	kyu448-0194-01	急・桑木前5	桑木前	170314	○		2	0
225	kyu448-0195	急・桑木前6	桑木前	170314	○		1	0
226	kyu448-0196	急・桑木前7	桑木前	170314	○		1	0
227	kyu448-0197	急・桑木前8	桑木前	170314	○		0	0
228	kyu448-0199	急・鹿屋1	鹿屋	170314	○		1	1
229	kyu448-0200-01	急・櫛1	櫛	170314	○		7	4
230	kyu448-0203	急・櫛2	櫛	170314	○		0	0
231	kyu448-0204-01	急・寺原1	寺原	170314	○		1	1
232	kyu448-0205	急・寺原2	寺原	170314	○		1	0
233	kyu448-0206	急・寺原3	寺原	170314	○		0	0
234	kyu448-0398	急・六方辻1	六方辻	170314	○		4	4
235	kyu448-0399	急・笹之段1	笹之段	170314	○		5	3
236	kyu448-0402-01	急・笹之段2	笹之段	170314	○		4	3
237	kyu448-0809	急・桑木前9	桑木前	170314	○		0	0
238	kyu448-0810	急・桑木前10	桑木前	170314	○		0	0
239	kyu448-0815-01	急・櫛3	櫛	170314	○		2	1
240	kyu448-0816	急・鹿屋2	鹿屋	170314	○		0	0

番号	区域番号	区域名等 (凡例) 急：急傾斜 土：土石流 地：地すべり	字	公示日 (西暦下 2桁 月日)	区域概要			
					土砂災害 警戒区域 に特別警 戒区域を 含む	土砂災害 警戒区域 のみ	土砂災害 警戒区域 内保全人 家戸数 (戸)	うち土砂 災害特別 警戒区域 内保全人 家戸数 (戸)
241	kyu448-0817	急・鹿屋3	鹿屋	170314	○		1	0
242	kyu448-0821	急・寺原4	寺原	170314	○		0	0
243	kyu448-0822	急・鹿屋4	鹿屋	170314	○		0	0
244	kyu448-1000	急・笹之段3	笹之段	170314	○		2	1
245	kyu448-1001	急・笹之段4	笹之段	170314	○		1	1
246	kyu448-1002	急・六方辻2	六方辻	170314	○		2	1
247	dok448-0042	土・宇都口1	宇都口	170314	○		0	0
248	dok448-0043	土・宇都口2	宇都口	170314	○		0	0
249	dok448-0044	土・桑木前1	桑木前	170314	○		4	0
250	dok448-0045	土・桑木前2	桑木前	170314	○		0	0
251	dok448-0085	土・下村1	下村	170314	○		1	0
252	kyu448-0035_01	急・中福良8	中福良	170314	○		23	7
253	kyu448-0037_01	急・中福良9	中福良	170314	○		12	4
254	kyu448-0216_01	急・曲迫1	曲迫	170314	○		0	0
255	kyu448-0217	急・曲迫2	曲迫	170314	○		0	0
256	kyu448-0219	急・チシャケ迫1	チシャケ 迫	170314	○		0	0
257	kyu448-0220	急・曲迫3	曲迫	170314	○		0	0
258	kyu448-0221_01	急・チシャケ迫2	チシャケ 迫	170314	○		0	0
259	kyu448-0222_01	急・堂ノ山1	堂ノ山	170314	○		4	2
260	kyu448-0227_01	急・尾谷口2	尾谷口	170314	○		6	4
261	kyu448-0228_01	急・妙見原1	妙見原	170314	○		10	8
262	kyu448-0229_01	急・渡瀬口1	渡瀬口	170314	○		6	3
263	kyu448-0230_01	急・登り迫1	登り迫	170314	○		7	4
264	kyu448-0231	急・堂ヶ平1	堂ヶ平	170314	○		2	2
265	kyu448-0232_01	急・堂ヶ平2	堂ヶ平	170314	○		17	8
266	kyu448-0261	急・殿湯1	殿湯	170314	○		1	1
267	kyu448-0262_01	急・殿湯2	殿湯	170314	○		4	2
268	kyu448-0264_01	急・殿湯3	殿湯	170314	○		4	0
269	kyu448-0403_01	急・佐敷迫1	佐敷迫	170314	○		2	0
270	kyu448-0404_01	急・砂走1	砂走	170314	○		4	2
271	kyu448-0407_01	急・次米田1	次米田	170314	○		7	4
272	kyu448-0825	急・楠木迫1	楠木迫	170314	○		1	1
273	kyu448-0826	急・登り迫2	登り迫	170314	○		2	0
274	kyu448-0827	急・井手ヶ原1	井手ヶ原	170314	○		0	0
275	kyu448-0828	急・鶴ヶ野1	鶴ヶ野	170314	○		1	0
276	kyu448-0839_01	急・殿湯4	殿湯	170314	○		1	0
277	kyu448-0840_01	急・殿湯5	殿湯	170314	○		2	2
278	dok448-0010	土・中福良10	中福良	170314		○	16	0
279	dok448-0048	土・似ヶ迫1	似ヶ迫	170314	○		0	0
280	dok448-0049	土・楠木迫1	楠木迫	170314	○		4	0
281	dok448-0050	土・楠木迫2	楠木迫	170314		○	6	0
282	dok448-0051	土・登り迫1	登り迫	170314	○		8	0
283	dok448-0052	土・宮ヶ迫1	宮ヶ迫	170314	○		5	0
284	dok448-0053	土・棚ヶ迫1	棚ヶ迫	170314		○	7	0
285	dok448-0086	土・ナメラ1	ナメラ	170314	○		2	0
286	dok448-0087	土・井手丸頭1	井手丸頭	170314	○		0	0
287	kyu448-0241	急・伊丹ヶ生2	伊丹ヶ生	170314	○		0	0

番号	区域番号	区域名等 (凡例) 急：急傾斜 土：土石流 地：地すべり	字	公示日 (西暦下 2桁 月日)	区域概要			
					土砂災害 警戒区域 に特別警 戒区域を 含む	土砂災害 警戒区域 のみ	土砂災害 警戒区域 内保全人 家戸数 (戸)	うち土砂 災害特別 警戒区域 内保全人 家戸数 (戸)
288	kyu448-0243	急・硫黄谷1	硫黄谷	170314	○		8	3
289	kyu448-0244	急・伊丹ヶ生3	伊丹ヶ生	170314	○		1	1
290	kyu448-0336	急・柳ヶ平1	柳ヶ平	170314	○		0	0
291	kyu448-0338	急・柳ヶ平2	柳ヶ平	170314	○		6	0
292	kyu448-0340	急・柳ヶ平3	柳ヶ平	170314	○		1	1
293	kyu448-0341	急・柳ヶ平4	柳ヶ平	170314	○		0	0
294	kyu448-0343	急・轟木山1	轟木山	170314	○		2	1
295	kyu448-0345	急・轟木1	轟木	170314	○		1	0
296	kyu448-0347	急・轟木2	轟木	170314	○		1	1
297	kyu448-0348	急・轟木3	轟木	170314	○		1	0
298	kyu448-0349	急・荒平2	荒平	170314	○		8	5
299	kyu448-0350	急・平原1	平原	170314	○		1	1
300	kyu448-0351	急・平原2	平原	170314	○		2	0
301	kyu448-0352	急・平原3	平原	170314	○		3	3
302	kyu448-0354	急・平原前1	平原前	170314	○		3	2
303	kyu448-0829	急・栄之尾1	栄之尾	170314	○		9	3
304	kyu448-0830	急・栄之尾2	栄之尾	170314	○		2	2
305	kyu448-0831	急・平原前2	平原前	170314	○		3	2
306	kyu448-0844	急・小谷1	小谷	170314	○		2	0
307	kyu448-0849	急・殿湯6	殿湯	170314	○		1	0
308	kyu448-0850	急・殿湯7	殿湯	170314	○		1	1
309	kyu448-0866	急・殿湯8	殿湯	170314	○		3	1
310	dok448-0056	土・伊丹ヶ生1	伊丹ヶ生	170314	○		0	0
311	dok448-0057	土・栄之尾1	栄之尾	170314	○		0	0
312	dok448-0058	土・硫黄谷1	硫黄谷	170314	○		0	0
313	dok448-0059	土・大瀬戸1	大瀬戸	170314	○		0	0
314	dok448-0073	土・宇都迫1	宇都迫	170314	○		0	0
315	dok448-0800	土・伊丹ヶ生2	伊丹ヶ生	170314	○		0	0
316	dok448-0801	土・伊丹ヶ生3	伊丹ヶ生	170314		○	0	0
317	kyu448-0245	急・高千穂1	高千穂	170314	○		1	0
318	kyu448-0246	急・高千穂2	高千穂	170314	○		12	0
319	kyu448-0248	急・高千穂3	高千穂	170314	○		4	1
320	kyu448-0249_01	急・高千穂4	高千穂	170314	○		3	1
321	kyu448-0250_01	急・高千穂5	高千穂	170314	○		9	0
322	kyu448-0251	急・高千穂6	高千穂	170314	○		3	0
323	kyu448-0252_01	急・高千穂7	高千穂	170314	○		0	0
324	kyu448-0253_01	急・高千穂8	高千穂	170314	○		5	0
325	kyu448-0254_01	急・高千穂9	高千穂	170314		○	2	0
326	kyu448-0255	急・高千穂10	高千穂	170314	○		1	0
327	kyu448-0256	急・高千穂11	高千穂	170314	○		0	0
328	kyu448-0257_01	急・高千穂12	高千穂	170314		○	5	1
329	kyu448-0258_01	急・高千穂13	高千穂	170314	○		1	1
330	kyu448-0259_01	急・小谷2	小谷	170314	○		17	9
331	kyu448-0260_01	急・出口1	出口	170314		○	2	0
332	kyu448-0265_01	急・殿湯9	殿湯	170314	○		16	7
333	kyu448-0266	急・殿湯10	殿湯	170314	○		2	0
334	kyu448-0267_01	急・龍石1	龍石	170314	○		41	8
335	kyu448-0268_01	急・龍石2	龍石	170314	○		5	1

番号	区域番号	区域名等 (凡例) 急：急傾斜 土：土石流 地：地すべり	字	公示日 (西暦下 2桁 月日)	区域概要			
					土砂災害 警戒区域 に特別警 戒区域を 含む	土砂災害 警戒区域 のみ	土砂災害 警戒区域 内保全人 家戸数 (戸)	うち土砂 災害特別 警戒区域 内保全人 家戸数 (戸)
336	kyu448-0269	急・小谷3	小谷	170314	○		2	0
337	kyu448-0270	急・柳ヶ平5	柳ヶ平	170314	○		4	0
338	kyu448-0834	急・高千穂14	高千穂	170314	○		0	0
339	kyu448-0835	急・高千穂15	高千穂	170314	○		0	0
340	kyu448-0836	急・高千穂16	高千穂	170314	○		1	0
341	kyu448-0837	急・小谷4	小谷	170314	○		13	0
342	kyu448-0838	急・出口2	出口	170314	○		1	0
343	kyu448-0841	急・小谷5	小谷	170314	○		1	0
344	kyu448-0842	急・小谷6	小谷	170314	○		0	0
345	kyu448-0843	急・小谷7	小谷	170314	○		2	0
346	kyu448-0910_01	急・高千穂17	高千穂	170314	○		3	0
347	dok448-0060	土・高千穂1	高千穂	170314		○	8	0
348	dok448-0064	土・殿湯3	殿湯	170314	○		7	2
349	dok448-0065	土・小谷1	小谷	170314	○		0	0
350	kyu448-0271-01	急・小谷8	小谷	170314	○		4	1
351	kyu448-0272-01	急・出口3	出口	170314	○		0	0
352	kyu448-0273-01	急・丸尾1	丸尾	170314	○		7	3
353	kyu448-0274-01	急・殿湯11	殿湯	170314	○		11	5
354	kyu448-0275-01	急・龍石3	龍石	170314	○		5	4
355	kyu448-0276-01	急・大瀬戸1	大瀬戸	170314	○		12	6
356	kyu448-0277-01	急・龍石4	龍石	170314	○		1	0
357	kyu448-0278	急・栗川1	栗川	170314	○		2	0
358	kyu448-0279-01	急・栗川2	栗川	170314	○		5	3
359	kyu448-0280	急・栗川3	栗川	170314	○		0	0
360	kyu448-0281-01	急・栗川4	栗川	170314	○		1	1
361	kyu448-0284	急・栗川5	栗川	170314	○		1	0
362	kyu448-0285	急・母ヶ野1	母ヶ野	170314	○		0	0
363	kyu448-0286-01	急・母ヶ野2	母ヶ野	170314	○		8	3
364	kyu448-0287-01	急・母ヶ野3	母ヶ野	170314	○		16	3
365	kyu448-0289-01	急・母ヶ野4	母ヶ野	170314	○		1	1
366	kyu448-0292-01	急・母ヶ野5	母ヶ野	170314	○		7	0
367	kyu448-0293	急・母ヶ野6	母ヶ野	170314	○		3	0
368	kyu448-0294	急・母ヶ野7	母ヶ野	170314	○		3	0
369	kyu448-0295-01	急・母ヶ野8	母ヶ野	170314	○		4	4
370	kyu448-0298	急・母ヶ野9	母ヶ野	170314	○		1	0
371	kyu448-0300	急・母ヶ野10	母ヶ野	170314	○		2	2
372	kyu448-0845	急・出口4	出口	170314	○		0	0
373	kyu448-0846	急・丸尾2	丸尾	170314		○	1	0
374	kyu448-0848	急・大瀬戸2	大瀬戸	170314	○		2	2
375	kyu448-0854-01	急・栗川6	栗川	170314	○		3	2
376	kyu448-0855	急・大瀬戸3	大瀬戸	170314	○		1	1
377	kyu448-0856	急・栗川7	栗川	170314	○		2	1
378	kyu448-0857	急・栗川8	栗川	170314	○		0	0
379	kyu448-0858	急・栗川9	栗川	170314	○		1	1
380	kyu448-0864	急・母ヶ野11	母ヶ野	170314	○		5	3
381	dok448-0066	土・栗川1	栗川	170314	○		1	0
382	dok448-0067	土・三本木1	三本木	170314	○		7	0
383	dok448-0068	土・母ヶ野1	母ヶ野	170314	○		3	0



番号	区域番号	区域名等 (凡例) 急：急傾斜 土：土石流 地：地すべり	字	公示日 (西暦下 2桁 月日)	区域概要			
					土砂災害 警戒区域 に特別警 戒区域を 含む	土砂災害 警戒区域 のみ	土砂災害 警戒区域 内保全人 家戸数 (戸)	うち土砂 災害特別 警戒区域 内保全人 家戸数 (戸)
384	dok448-0069	土・母ヶ野 2	母ヶ野	170314	○		1	0
385	dok448-0071	土・下村 2	下村	170314	○		2	1
386	kyu448-0303	急・真頭 1	真頭	170314	○		0	0
387	kyu448-0305-01	急・真頭 2	真頭	170314	○		1	1
388	kyu448-0306	急・岩下 1	岩下	170314	○		1	0
389	kyu448-0308	急・井田水 1	井田水	170314	○		1	0
390	kyu448-0309	急・後谷山 1	後谷山	170314	○		0	0
391	kyu448-0314	急・所迫 1	所迫	170314	○		1	0
392	kyu448-0318	急・母ヶ野 12	母ヶ野	170314	○		0	0
393	kyu448-0319-01	急・母ヶ野 13	母ヶ野	170314	○		1	0
394	kyu448-0320	急・母ヶ野 14	母ヶ野	170314	○		1	0
395	kyu448-0322	急・大渡下 1	大渡下	170314	○		2	0
396	kyu448-0323	急・母ヶ野 15	母ヶ野	170314	○		1	0
397	kyu448-0325	急・母ヶ野 16	母ヶ野	170314	○		0	0
398	kyu448-0327-01	急・猿内 1	猿内	170314	○		0	0
399	kyu448-0328	急・下村 1	下村	170314	○		1	1
400	kyu448-0331	急・小路原 1	小路原	170314	○		1	1
401	kyu448-0333-01	急・深迫 1	深迫	170314	○		7	5
402	kyu448-0334	急・川原 1	川原	170314	○		0	0
403	kyu448-0335-01	急・大久保原 1	大久保原	170314	○		1	1
404	kyu448-0871	急・母ヶ野 17	母ヶ野	170314	○		1	1
405	kyu448-0872	急・母ヶ野 18	母ヶ野	170314	○		3	2
406	kyu448-0873	急・母ヶ野 19	母ヶ野	170314	○		1	1
407	kyu448-0874-01	急・母ヶ野 20	母ヶ野	170314	○		3	1
408	kyu448-0875	急・母ヶ野 21	母ヶ野	170314	○		1	1
409	kyu448-0876	急・母ヶ野 22	母ヶ野	170314	○		2	0
410	kyu448-0877	急・母ヶ野 23	母ヶ野	170314	○		1	0
411	kyu448-0878	急・母ヶ野 24	母ヶ野	170314	○		1	1
412	kyu448-0879	急・八長 1	八長	170314	○		1	1
413	kyu448-0881	急・下原 1	下原	170314	○		1	1
414	kyu448-0884-01	急・母ヶ野 25	母ヶ野	170314	○		2	2
415	kyu448-0885	急・真頭 3	真頭	170314	○		2	0
416	kyu448-0886	急・母ヶ野 26	母ヶ野	170314	○		1	0
417	kyu448-0887	急・母ヶ野 27	母ヶ野	170314	○		1	1
418	kyu448-0888	急・母ヶ野 28	母ヶ野	170314	○		0	0
419	kyu448-0889	急・内久保 1	内久保	170314	○		1	1
420	kyu448-0892	急・内久保 2	内久保	170314	○		1	1
421	kyu448-0894-01	急・井田水 2	井田水	170314	○		10	0
422	kyu448-0902	急・深迫 2	深迫	170314	○		1	1
423	kyu448-0903	急・真頭 4	真頭	170314	○		0	0
424	kyu448-0904	急・小路ノ岡 2	小路ノ岡	170314	○		1	0
425	dok448-0074	土・大渡平 1	大渡平	170314	○		0	0
426	dok448-0075	土・下原 1	下原	170314	○		1	0
427	dok448-0076	土・市後柄 1	市後柄	170314	○		0	0
428	dok448-0077	土・伊勢谷 1	伊勢谷	170314	○		0	0
429	dok448-0078	土・伊勢谷 2	伊勢谷	170314	○		0	0
430	dok448-0079	土・松ヶ峯 1	松ヶ峯	170314	○		0	0
431	dok448-0080	土・伊勢谷平 1	伊勢谷平	170314	○		0	0

番号	区域番号	区域名等 (凡例) 急：急傾斜 土：土石流 地：地すべり	字	公示日 (西暦下 2桁 月日)	区域概要			
					土砂災害 警戒区域 に特別警 戒区域を 含む	土砂災害 警戒区域 のみ	土砂災害 警戒区域 内保全人 家戸数 (戸)	うち土砂 災害特別 警戒区域 内保全人 家戸数 (戸)
432	dok448-0081	土・回り山平 1	回り山平	170314	○		0	0
433	dok448-0082	土・冷水岡 1	冷水岡	170314	○		0	0
434	dok448-0083	土・十石平 1	十石平	170314	○		0	0
435	dok448-0802	土・田口迫 1	田口迫	170314		○	1	0
436	kyu448-0355_01	急・大渡浦 1	大渡浦	170314	○		0	0
437	kyu448-0356	急・下原 2	下原	170314	○		1	1
438	kyu448-0357_01	急・大渡平 1	大渡平	170314	○		1	0
439	kyu448-0358_01	急・大渡 1	大渡	170314	○		1	0
440	kyu448-0359_01	急・中山 1	中山	170314	○		1	0
441	kyu448-0360_01	急・向中春 1	向中春	170314	○		0	0
442	kyu448-0361_01	急・内訳山 1	内訳山	170314	○		2	0
443	kyu448-0362	急・小谷川 1	小谷川	170314	○		0	0
445	kyu448-0363_01	急・内訳山 2	内訳山	170314	○		1	1
446	kyu448-0364_01	急・小谷川 2	小谷川	170314	○		4	1
447	kyu448-0365_01	急・内合 1	内合	170314	○		2	2
448	kyu448-0366_01	急・今水 1	今水	170314	○		3	0
449	kyu448-0367_01	急・堺子佛 1	堺子佛	170314	○		0	0
450	kyu448-0368	急・堺子佛 2	堺子佛	170314	○		1	0
451	kyu448-0369_01	急・伊勢谷 1	伊勢谷	170314	○		2	1
452	kyu448-0370_01	急・重伏 1	重伏	170314	○		1	1
453	kyu448-0371	急・重伏 2	重伏	170314	○		0	0
454	kyu448-0372_01	急・崩渡 1	崩渡	170314	○		5	2
455	kyu448-0373_01	急・新呉屋敷 1	新呉屋敷	170314	○		0	0
456	kyu448-0374_01	急・松ヶ峯 1	松ヶ峯	170314	○		0	0
457	kyu448-0375_01	急・高尾尻 1	高尾尻	170314	○		0	0
458	kyu448-0376	急・冷水岡 1	冷水岡	170314	○		0	0
459	kyu448-0377_01	急・棚ヶ迫 1	棚ヶ迫	170314	○		6	4
460	kyu448-0378_01	急・十石平 1	十石平	170314	○		3	1
461	kyu448-0379_01	急・阿三ノ迫尻 1	阿三ノ迫 尻	170314	○		4	2
462	kyu448-0380_01	急・中小路 1	中小路	170314	○		22	14
463	kyu448-0906_01	急・白酒田頭 1	白酒田頭	170314	○		2	1
464	kyu448-0907_01	急・伊勢谷 2	伊勢谷	170314	○		0	0
465	kyu448-0908	急・松ヶ峯 2	松ヶ峯	170314	○		0	0
466	dok448-088	土・下り 1	下り	170314		○	1	0
467	dok448-089	土・平原前 1	平原前	170314	○		0	0
468	dok448-090	土・廣迫 1	廣迫	170314	○		0	0
469	dok448-091	土・仁太迫 1	仁太迫	170314	○		0	0
470	dok448-092	土・中岡 1	中岡	170314	○		0	0
471	dok448-094	土・天水堂面 1	天水堂面	170314	○		5	0
472	dok448-095	土・野間口 1	野間口	170314	○		6	0
473	dok448-096	土・柳ヶ迫 1	柳ヶ迫	170314		○	6	0
474	dok448-097	土・後迫 1	後迫	170314		○	1	0
475	dok448-098	土・天水白崎 1	天水白崎	170314		○	7	0
476	dok448-099	土・瀧ノ下 1	瀧ノ下	170314	○		0	0
477	dok448-100	土・瀧ノ下 2	瀧ノ下	170314	○		0	0
478	dok448-0900	土・天水白崎 2	天水白崎	170314	○		8	0
479	kyu448-409	急・間世 1	間世	170314	○		0	0
480	kyu448-410	急・間世 2	間世	170314	○		0	0

番号	区域番号	区域名等 (凡例) 急：急傾斜 土：土石流 地：地すべり	字	公示日 (西暦下 2桁 月日)	区域概要			
					土砂災害 警戒区域 に特別警 戒区域を 含む	土砂災害 警戒区域 のみ	土砂災害 警戒区域 内保全人 家戸数 (戸)	うち土砂 災害特別 警戒区域 内保全人 家戸数 (戸)
481	kyu448-411	急・三又1	三又	170314	○		0	0
482	kyu448-412	急・下り1	下り	170314	○		1	0
483	kyu448-413	急・内恒見1	内恒見	170314	○		7	4
484	kyu448-414	急・間世頭1	間世頭	170314	○		0	0
485	kyu448-415	急・内恒見2	内恒見	170314	○		4	3
486	kyu448-416	急・尾迫1	尾迫	170314	○		0	0
487	kyu448-417	急・尾迫2	尾迫	170314	○		0	0
488	kyu448-418	急・尾迫3	尾迫	170314	○		0	0
489	kyu448-419	急・小原迫1	小原迫	170314	○		0	0
490	kyu448-420	急・小原山1	小原山	170314	○		0	0
491	kyu448-422	急・小原山3	小原山	170314	○		2	2
492	kyu448-423	急・向田方1	向田方	170314	○		1	1
493	kyu448-424	急・廣迫1	廣迫	170314	○		0	0
494	kyu448-425	急・廣迫池1	廣迫池	170314	○		0	0
495	kyu448-426	急・炭床山1	炭床山	170314	○		6	3
496	kyu448-427	急・白崎前田1	白崎前田	170314	○		7	6
497	kyu448-428	急・總谷1	總谷	170314	○		5	4
498	kyu448-429	急・天水堂面1	天水堂面	170314	○		44	27
499	kyu448-430	急・総知穴1	総知穴	170314	○		0	0
500	kyu448-431	急・五反田平1	五反田平	170314	○		7	4
501	kyu448-432	急・向ヶ平1	向ヶ平	170314	○		2	0
502	kyu448-433	急・向ヶ迫1	向ヶ迫	170314	○		4	3
503	kyu448-434	急・別府迫1	別府迫	170314	○		0	0
504	kyu448-435	急・野間口1	野間口	170314	○		2	1
505	kyu448-436	急・野間口2	野間口	170314	○		5	4
506	kyu448-437	急・別府迫2	別府迫	170314	○		0	0
507	kyu448-438	急・平原4	平原	170314	○		4	2
508	kyu448-439	急・柳ヶ迫1	柳ヶ迫	170314	○		5	3
509	kyu448-440	急・ハナクルス1	ハナクルス	170314	○		13	7
510	kyu448-441	急・山鳥田1	山鳥田	170314	○		16	11
511	kyu448-442	急・天水白崎1	天水白崎	170314	○		4	3
512	kyu448-443	急・天水白崎2	天水白崎	170314	○		6	0
513	kyu448-444	急・瀧ノ下1	瀧ノ下	170314	○		0	0
514	kyu448-0446_01	急・健崎1	健崎	170314	○		8	6
515	kyu448-0447	急・健崎2	健崎	170314	○		0	0
516	kyu448-0448_01	急・健崎前1	健崎前	170314	○		10	5
517	kyu448-0449_01	急・健崎3	健崎	170314	○		4	2
518	kyu448-0452	急・包迫1	包迫	170314	○		0	0
519	kyu448-0453	急・池田1	池田	170314	○		2	0
520	kyu448-0454_01	急・健崎4	健崎	170314	○		10	2
521	kyu448-0455_01	急・池田2	池田	170314	○		2	2
522	kyu448-0456_01	急・鉾山1	鉾山	170314	○		10	5
523	kyu448-0457_01	急・湯窪1	湯窪	170314	○		7	2
524	kyu448-0459	急・小原1	小原	170314	○		2	0
525	kyu448-0461_01	急・塩水1	塩水	170314	○		2	0
526	kyu448-0462_01	急・道下1	道下	170314	○		34	8
527	kyu448-0463_01	急・川路1	川路	170314	○		3	3
528	kyu448-0464_01	急・板小屋1	板小屋	170314	○		7	3

番号	区域番号	区域名等 (凡例) 急：急傾斜 土：土石流 地：地すべり	字	公示日 (西暦下 2桁 月日)	区域概要			
					土砂災害 警戒区域 に特別警 戒区域を 含む	土砂災害 警戒区域 のみ	土砂災害 警戒区域 内保全人 家戸数 (戸)	うち土砂 災害特別 警戒区域 内保全人 家戸数 (戸)
529	kyu448-0465_01	急・神小窪1	神小窪	170314	○		4	2
530	kyu448-1003	急・宮前1	宮前	170314	○		1	1
531	kyu448-1004_01	急・鉾山2	鉾山	170314	○		3	1
532	kyu448-1005	急・久保前1	久保前	170314	○		1	0
533	kyu448-1006	急・健崎前2	健崎前	170314	○		1	1
534	kyu448-1010	急・健崎5	健崎	170314	○		4	0
535	kyu448-1011	急・古江1	古江	170314	○		0	0
536	kyu448-1012	急・包迫2	包迫	170314	○		0	0
537	dok448-0101	土・迫1	迫	170314	○		0	0
538	dok448-0102	土・古江1	古江	170314	○		0	0
539	dok448-0103	土・健崎1	健崎	170314		○	0	0
540	dok448-0104	土・池田1	池田	170314	○		0	0
541	dok448-0105	土・包迫1	包迫	170314	○		2	0
542	dok448-0106	土・添ヶ迫1	添ヶ迫	170314	○		1	0
543	dok448-0107	土・湯窪1	湯窪	170314		○	13	0
544	dok448-0108	土・塩水1	塩水	170314	○		0	0
545	dok448-0109	土・板小屋1	板小屋	170314		○	13	0
546	kyu448-0466	急・上前田1	上前田	170314	○		5	2
547	kyu448-0467	急・迫口1	迫口	170314	○		17	9
548	kyu448-0468	急・大目迫1	大目迫	170314	○		5	5
549	kyu448-0469	急・大目迫1	越し	170314	○		16	6
550	kyu448-0472	急・中紙段1	中紙段	170314	○		1	0
551	kyu448-0473	急・千羅シ谷1	千羅シ谷	170314	○		1	0
552	kyu448-0474	急・谷頭1	谷頭	170314	○		1	1
553	kyu448-0477	急・平早1	平早	170314	○		0	0
554	kyu448-0478	急・脇ノ迫1	脇ノ迫	170314	○		1	1
555	kyu448-0479	急・向田平1	向田平	170314	○		1	1
556	kyu448-0480	急・迫田1	迫田	170314	○		0	0
557	kyu448-0481	急・迫田2	迫田	170314	○		1	0
558	kyu448-0482	急・鍋迫1	鍋迫	170314	○		8	5
559	kyu448-0483	急・向田平2	向田平	170314	○		0	0
560	kyu448-0484	急・坂水1	坂水	170314	○		8	5
561	kyu448-0485	急・鍋迫2	鍋迫	170314	○		1	1
562	kyu448-0486	急・穂年1	穂年	170314	○		0	0
563	kyu448-0487	急・百木迫平1	百木迫平	170314	○		0	0
564	kyu448-0489	急・稼原1	稼原	170314	○		1	0
565	kyu448-0490	急・松山1	松山	170314	○		0	0
566	kyu448-0491	急・下原3	下原	170314	○		12	4
567	kyu448-0492	急・下原4	下原	170314	○		3	2
568	kyu448-0502	急・通山1	通山	170314	○		32	11
569	kyu448-0503	急・宇都3	宇都	170314	○		24	13
570	kyu448-0504	急・湯迫1	湯迫	170314	○		2	2
571	kyu448-0505	急・湯迫2	溝口	170314	○		28	17
572	kyu448-1007	急・櫻迫1	櫻迫	170314	○		2	2
573	kyu448-1008	急・柵木平1	柵木平	170314	○		1	0
574	kyu448-1009	急・櫻迫2	櫻迫	170314	○		1	0
575	kyu448-0607	急・池田4	池田	170314	○		7	7
576	kyu448-0609	急・花立1	花立	170314	○		18	17

番号	区域番号	区域名等 (凡例) 急：急傾斜 土：土石流 地：地すべり	字	公示日 (西暦下 2桁 月日)	区域概要			
					土砂災害 警戒区域 に特別警 戒区域を 含む	土砂災害 警戒区域 のみ	土砂災害 警戒区域 内保全人 家戸数 (戸)	うち土砂 災害特別 警戒区域 内保全人 家戸数 (戸)
577	kyu448-0610	急・馬場口1	馬場口	170314	○		1	0
578	kyu448-0612	急・横瀬踏切1	横瀬踏切	170314	○		0	0
579	kyu448-0613	急・須ノ迫1	須ノ迫	170314	○		0	0
580	kyu448-0614	急・須ノ迫2	須ノ迫	170314	○		0	0
581	dok448-0110	土・迫口1	迫口	170314	○		3	2
582	dok448-0111	土・桑取迫1	桑取迫	170314	○		2	0
583	dok448-0112	土・中紙段1	中紙段	170314	○		0	0
584	dok448-0113	土・橋ノ口1	橋ノ口	170314	○		0	0
585	dok448-0114	土・坂水1	坂水	170314		○	3	0
586	dok448-0115	土・後迫2	後迫	170314		○	9	0
587	dok448-0116	土・中迫1	中迫	170314	○		31	15
588	dok448-0901	土・千羅シ谷1	千羅シ谷	170314		○	1	0
589	dok448-0902	土・大目迫1	大目迫	170314		○	18	0
590	dok448-0903	土・鍋迫1	鍋迫	170314	○		1	0
591	kyu448-0511	急・雷之原1	雷之原	170314	○		0	0
592	kyu448-0512_01	急・下原5	下原	170314	○		0	0
593	kyu448-0513	急・尾迫原1	尾迫原	170314	○		0	0
594	kyu448-0514_01	急・尾迫原2	尾迫原	170314	○		0	0
595	kyu448-0515	急・下原6	下原	170314	○		0	0
596	kyu448-0516_01	急・今後原1	今後原	170314	○		0	0
597	kyu448-0521	急・上タラ木1	上タラ木	170314	○		1	1
598	kyu448-0522	急・上タラ木2	上タラ木	170314	○		0	0
599	kyu448-0523	急・上野呑1	上野呑	170314	○		1	0
600	kyu448-0524_01	急・改田口1	改田口	170314	○		98	57
601	kyu448-0525	急・早馬迫1	早馬迫	170314	○		0	0
602	kyu448-0526	急・早馬迫2	早馬迫	170314	○		0	0
603	kyu448-0527_01	急・早馬迫3	早馬迫	170314	○		6	5
604	kyu448-0528	急・改田口2	改田口	170314	○		4	2
605	kyu448-0529_01	急・後迫1	後迫	170314	○		84	35
606	kyu448-0530_01	急・犬飼1	犬飼	170314	○		18	12
607	kyu448-0531_01	急・田代1	田代	170314	○		12	7
608	kyu448-0532_01	急・犬飼迫1	犬飼	170314	○		22	8
609	kyu448-0564	急・登明田1	登明田	170314	○		1	1
610	kyu448-0566_01	急・登明田2	登明田	170314	○		3	2
611	kyu448-0567	急・後方1	後方	170314	○		0	0
612	kyu448-0569	急・七俣平1	七俣平	170314	○		1	1
613	kyu448-0575	急・市塚1	市塚	170314	○		5	2
614	kyu448-0576	急・西瓜越1	西瓜越	170314	○		7	3
615	kyu448-0584	急・北脇山1	北脇山	170314	○		6	6
616	dok448-0119	土・田代1	田代	170314	○		3	0
617	dok448-0120	土・犬飼1	犬飼	170314		○	22	0
618	dok448-0127	土・登明田迫1	登明田迫	170314	○		39	0
619	dok448-0128	土・大迫1	大迫	170314	○		14	0
620	do k 448-0121	土・針ノ崎1	針ノ崎	170314	○		0	0
621	do k 448-0122	土・荒田1	荒田	170314	○		5	0
622	do k 448-0123	土・食田1	食田	170314		○	0	0
623	do k 448-0124	土・櫻谷1	櫻谷	170314	○		3	0
624	do k 448-0125	土・観音迫下1	観音迫下	170314	○		2	0

番号	区域番号	区域名等 (凡例) 急：急傾斜 土：土石流 地：地すべり	字	公示日 (西暦下 2桁 月日)	区域概要			
					土砂災害 警戒区域 に特別警 戒区域を 含む	土砂災害 警戒区域 のみ	土砂災害 警戒区域 内保全人 家戸数 (戸)	うち土砂 災害特別 警戒区域 内保全人 家戸数 (戸)
625	do k 448-0131	土・井丸迫 1	井丸迫	170314	○		0	0
626	kyu448-0534-01	急・亀松迫 1	亀松迫	170314	○		0	0
627	kyu448-0535	急・針ノ崎 1	針ノ崎	170314	○		0	0
628	kyu448-0536-01	急・瀧ノ下 2	瀧ノ下	170314	○		31	12
629	kyu448-0537-01	急・小山口 1	小山口	170314	○		9	8
630	kyu448-0538-01	急・大久保 1	大久保	170314	○		3	2
631	kyu448-0539-01	急・鍋迫 3	鍋迫	170314	○		5	2
632	kyu448-0540-01	急・南谷 1	南谷	170314	○		16	9
633	kyu448-0541-01	急・南谷 2	南谷	170314	○		4	2
634	kyu448-0542	急・南谷 3	南谷	170314	○		0	0
635	kyu448-0545-01	急・桜ヶ迫 4	桜ヶ迫	170314	○		0	0
636	kyu448-0547-01	急・船窪 1	船窪	170314	○		1	0
637	kyu448-0548	急・大人形 1	大人形	170314	○		1	0
638	kyu448-0549-01	急・食田 1	食田	170314	○		1	0
639	kyu448-0551	急・食田 2	食田	170314	○		0	0
640	kyu448-0553	急・和気湯 1	和気湯	170314	○		1	0
641	kyu448-0554	急・東迫 1	東迫	170314	○		7	7
642	kyu448-0555	急・論ヶ迫 1	論ヶ迫	170314	○		0	0
643	kyu448-0557-01	急・星合原 1	星合原	170314	○		2	2
644	kyu448-0558	急・論ヶ迫 2	論ヶ迫	170314	○		0	0
645	kyu448-0561-01	急・観音迫下 1	観音迫下	170314	○		2	0
646	kyu448-0616	急・弓張木 1	弓張木	170314	○		0	0
647	kyu448-0617	急・鬼沢津 1	鬼沢津	170314	○		22	6
648	kyu448-0618	急・井丸迫 1	井丸迫	170314	○		0	0
649	kyu448-0619-01	急・金差段 1	金差段	170314	○		9	4
650	kyu448-0623	急・行司知行 1	行司知行	170314	○		1	0
651	kyu448-0624	急・行司知行 2	行司知行	170314	○		1	0
652	dok448-0129	土・ナラキ田 1	ナラキ田	170314	○		0	0
653	dok448-0130	土・瀬戸口 1	瀬戸口	170314	○		17	0
654	dok448-0132	土・沓方 1	沓方	170314		○	0	0
655	kyu448-0563	急・堂ノ山 2	堂ノ山	170314	○		3	1
656	kyu448-0565	急・堂ノ山 3	堂ノ山	170314	○		1	1
657	kyu448-0568	急・後方 2	後方	170314	○		49	19
658	kyu448-0571	急・七俣平 2	七俣平	170314	○		1	1
659	kyu448-0572	急・西瓜越 2	西瓜越	170314	○		24	14
660	kyu448-0573	急・大迫 1	大迫	170314	○		2	1
661	kyu448-0574	急・西瓜越 3	西瓜越	170314	○		5	3
662	kyu448-0577	急・市塚 2	市塚	170314	○		4	2
663	kyu448-0583	急・大迫 2	大迫	170314	○		9	3
664	kyu448-0585	急・市塚 3	市塚	170314	○		1	1
665	kyu448-0586	急・ヒガン田 1	ヒガン田	170314	○		21	10
666	kyu448-0587	急・向荒 1	向荒	170314	○		0	0
667	kyu448-0588	急・田原 1	田原	170314	○		3	3
668	kyu448-0589	急・浜ノ場 1	浜ノ場	170314	○		6	1
669	kyu448-0590	急・沓ヶ迫 1	沓ヶ迫	170314	○		1	1
670	kyu448-0591	急・沓ヶ迫 2	沓ヶ迫	170314	○		27	15

番号	区域番号	区域名等 (凡例) 急：急傾斜 土：土石流 地：地すべり	字	公示日 (西暦下 2桁 月日)	区域概要			
					土砂災害 警戒区域 に特別警 戒区域を 含む	土砂災害 警戒区域 のみ	土砂災害 警戒区域 内保全人 家戸数 (戸)	うち土砂 災害特別 警戒区域 内保全人 家戸数 (戸)
671	kyu448-0592	急・浜ノ場2	浜ノ場	170314	○		6	1
672	kyu448-0593	急・沓ヶ迫3	沓ヶ迫	170314	○		6	3
673	kyu448-0594	急・星ヶ迫1	星ヶ迫	170314	○		4	2
674	kyu448-0595	急・石坂山1	石坂山	170314	○		43	22
675	kyu448-0596	急・松ヶ迫1	松ヶ迫	170314	○		1	1
676	kyu448-0597	急・毛森1	毛森	170314	○		13	10
677	kyu448-0599	急・小瀬戸1	小瀬戸	170314	○		6	3
678	kyu448-0600	急・平ノ山1	平ノ山	170314	○		15	11
679	kyu448-0601	急・瀬ヶ迫1	瀬ヶ迫	170314	○		2	1
680	kyu448-0604	急・池田3	池田	170314	○		26	11
681	kyu448-0606	急・尾上迫1	尾上迫	170314	○		10	0
682	kyu448-0608	急・尾上迫2	尾上迫	170314	○		3	1
683	kyu448-1100	急・市塚4	市塚	170314	○		9	1
684	kyu448-1101	急・市塚5	市塚	170314	○		1	0
685	kyu448-1102	急・松ヶ迫2	松ヶ迫	170314	○		0	0
686	kyu448-1103	急・松ヶ迫3	松ヶ迫	170314	○		2	0
687	dok448-0133	土・宿窪田1	宿窪田	170314	○		30	0
688	dok448-0134	土・上ノ迫1	上ノ迫	170314		○	8	0
689	kyu448-0627	急・網掛1	網掛	170314	○		3	2
690	kyu448-0628-01	急・八窪1	八窪	170314	○		6	2
691	kyu448-0630	急・宿ノ迫1	宿ノ迫	170314	○		5	2
692	kyu448-0631	急・八窪2	八窪	170314	○		1	0
693	kyu448-0632-01	急・棚ヶ迫2	棚ヶ迫	170314	○		1	1
694	kyu448-0633	急・宿窪田1	宿窪田	170314	○		5	2
695	kyu448-0635-01	急・宿窪田2	宿窪田	170314	○		55	21
696	kyu448-0636-01	急・鳥越2	鳥越	170314	○		43	18
697	kyu448-0637-01	急・間手ヶ原1	間手ヶ原	170314	○		5	2
698	kyu448-0639	急・網掛2	網掛	170314	○		2	2
699	kyu448-0640-01	急・枝ヶ迫1	枝ヶ迫	170314	○		0	0
700	kyu448-0641	急・別当1	別当	170314	○		2	1
701	kyu448-0643-01	急・上ノ迫1	上ノ迫	170314	○		26	11
702	kyu448-0644-01	急・川原後迫1	川原後迫	170314	○		1	1
703	kyu448-0645-01	急・轟平1	轟平	170314	○		15	4
704	kyu448-0646-01	急・川原前迫1	川原前迫	170314	○		7	5
705	kyu448-0647-01	急・川原前迫2	川原前迫	170314	○		6	1
706	kyu448-0648	急・川原前迫3	川原前迫	170314	○		2	1
707	kyu448-0649-01	急・城ヶ後1	城ヶ後	170314	○		39	18
708	kyu448-0650-01	急・市来迫1	市来迫	170314	○		6	0
709	kyu448-0651-01	急・金差段2	金差段	170314	○		11	3
710	kyu448-0652	急・行司知行3	行司知行	170314	○		5	0
711	kyu448-0653	急・川原後迫2	川原後迫	170314	○		1	1
712	kyu448-0656-01	急・川原後迫3	川原後迫	170314	○		4	3
713	kyu448-0661	急・柿ヶ迫1	柿ヶ迫	170314	○		1	0
714	kyu448-0662-01	急・柿ヶ迫2	柿ヶ迫	170314	○		2	1
715	kyu448-0665-01	急・湯ノ窪1	湯ノ窪	170314	○		20	13
716	kyu448-0666-01	急・湯ノ窪2	湯ノ窪	170314	○		12	4
717	kyu448-0667	急・湯ノ窪3	湯ノ窪	170314	○		5	5
718	kyu448-0668-01	急・湯ノ段1	湯ノ段	170314	○		2	1

番号	区域番号	区域名等 (凡例) 急：急傾斜 土：土石流 地：地すべり	字	公示日 (西暦下 2桁 月日)	区域概要			
					土砂災害 警戒区域 に特別警 戒区域を 含む	土砂災害 警戒区域 のみ	土砂災害 警戒区域 内保全人 家戸数 (戸)	うち土砂 災害特別 警戒区域 内保全人 家戸数 (戸)
719	kyu448-0669-01	急・湯ノ迫1	湯ノ迫	170314	○		0	0
720	kyu448-0670-01	急・湯ノ上1	湯ノ上	170314	○		4	2
721	kyu448-0674-01	急・戸崎1	戸崎	170314	○		2	2
722	kyu448-0675-01	急・平落1	平落	170314	○		6	4
723	kyu448-0676-01	急・コラ谷1	コラ谷	170314	○		8	5
724	kyu448-0681-01	急・新湯1	新湯	170314	○		109	59
725	kyu448-1104	急・牧園1	牧園	170314	○		7	3
726	kyu448-1105-01	急・市来迫2	市来迫	170314	○		3	2
727	kyu448-1106-01	急・間手ヶ原2	間手ヶ原	170314	○		6	2
728	kyu448-1107	急・八窪3	八窪	170314	○		17	17
729	jis448-0012	地・丸尾1	丸尾	170314		○	168	0
730	kyu448-2803	急・瀬戸口1	瀬戸口	181012	○		0	0
731	dok448-0135	土・湯之上1	湯之上	181012	○		11	0
732	dok448-0136	土・コラ谷1	コラ谷	181012	○		0	0
733	dok448-0137	土・牧山1	牧山	181012	○		1	0
734	dok448-0138	土・安楽2	安楽	181012	○		27	0
735	kyu448-0176	急・田方2	田方	210119	○		0	0
736	kyu448-0239	急・林田1	林田	210119	○		0	0
737	kyu448-0240-01	急・硫黄谷2	硫黄谷	210119	○		0	0
	kyu448-0240-02				○		0	0
	kyu448-0240-03				○		1	0
	kyu448-0240-04				○		0	0
738	kyu448-0605	急・真澄1	真澄	210119	○		1	0
739	dok448-0036	土・高野2	高野	210119	○		0	0
740	dok448-0054	土・林田1	林田	210119	○		10	0
741	dok448-0055	土・林田2	林田	210119	○		3	0
742	dok448-0061	土・小谷4	小谷	210119		○	4	0
743	dok448-0126	土・古道1	古道	210119	○		4	1
744	jis448-0013	地・硫黄谷1	硫黄谷	210119		○	36	-
745	jis448-0014	地・林田1	林田	210119		○	15	-
746	jis448-0015	地・栗川1	栗川	210119		○	-	-
747	jis448-0016	地・新湯1	新湯	210119		○	-	-
748	jis448-0017	地・殿湯1	殿湯	210119		○	30	-
749	jis448-0018	地・手洗1	手洗	210119		○	-	-
750	jis448-0019	地・内之野1	内之野	210119		○	21	-
751	jis448-0067	地・大瀬戸1	大瀬戸	210119		○	21	-
752	jis448-2003	地・金湯1	金湯	210119		○	-	-
753	dok448-2001	土・新床1	新床	230106	○		0	0
754	dok448-2002	土・新床2	新床	230106	○		0	0



## (霧島地区)

番号	区域番号	区域名等 (凡例) 急：急傾斜 土：土石流 地：地すべり	字	公示日 (西暦下 2桁 月日)	区域概要			
					土砂災害 警戒区域 に特別警 戒区域を 含む	土砂災害 警戒区域 のみ	土砂災害 警戒区域 内保全人 家戸数 (戸)	うち土砂 災害特別 警戒区域 内保全人 家戸数 (戸)
1	kyu449-0003	急・湯之野 1	湯之野	170314	○		0	0
2	kyu449-0004	急・湯之野 2	湯之野	170314	○		0	0
3	kyu449-0005	急・湯之野 3	湯之野	170314	○		1	0
4	kyu449-0006	急・湯之野 4	湯之野	170314	○		1	0
5	kyu449-0010-01	急・霧島神宮台 1	霧島神宮 台	170314	○		3	0
6	kyu449-0011	急・横岳 1	横岳	170314	○		2	0
7	kyu449-0016	急・堀之内 1	堀之内	170314	○		1	1
8	kyu449-0017-01	急・堀之内 2	堀之内	170314	○		2	1
9	kyu449-0018-01	急・霧島 1	霧島	170314	○		9	3
10	kyu449-0019	急・泉水 1	泉水	170314	○		6	4
11	kyu449-0020-01	急・泉水 2	泉水	170314	○		10	4
12	kyu449-0021	急・野上 1	野上	170314	○		1	1
13	kyu449-0023-01	急・峯之前 1	峯之前	170314	○		1	0
14	kyu449-0024	急・霧島 2	霧島	170314	○		7	2
15	kyu449-0026-01	急・祓谷 1	祓谷	170314	○		13	2
16	kyu449-0029	急・霧島 3	霧島	170314	○		9	0
17	kyu449-0033	急・祓谷 2	祓谷	170314	○		0	0
18	kyu449-0038	急・祓谷 3	祓谷	170314	○		0	0
19	kyu449-0039-01	急・霧島 4	霧島	170314	○		8	1
20	kyu449-0040-01	急・遠見松 1	遠見松	170314	○		9	2
21	kyu449-0044	急・遠見松 2	遠見松	170314	○		1	0
22	kyu449-0046-01	急・東多羅 1	東多羅	170314	○		4	2
23	kyu449-0050	急・野辺田 1	野辺田	170314	○		2	2
24	kyu449-0051	急・東多羅 2	東多羅	170314	○		9	8
25	kyu449-0062	急・狭名田 1	狭名田	170314	○		2	2
26	kyu449-0063	急・野辺田 2	野辺田	170314	○		3	1
27	kyu449-0064	急・狭名田 2	狭名田	170314	○		3	1
28	kyu449-0068-01	急・野辺田 3	野辺田	170314	○		8	5
29	kyu449-0069	急・栢田 1	栢田	170314	○		2	1
30	kyu449-0072-01	急・栢田 2	栢田	170314	○		19	12
31	kyu449-0073	急・栢田 3	栢田	170314	○		2	2
32	kyu449-0074-01	急・野辺田 4	野辺田	170314	○		2	0
33	kyu449-0078-01	急・栢田 4	栢田	170314	○		2	1
34	kyu449-0079	急・猪子石 1	猪子石	170314	○		4	2
35	kyu449-0080-01	急・猪子石 2	猪子石	170314	○		4	2
36	kyu449-0086	急・猪子石 3	猪子石	170314	○		6	4
37	kyu449-0087	急・栢田 5	栢田	170314	○		0	0
38	kyu449-0088-01	急・栢田 6	栢田	170314	○		5	1
39	kyu449-0089	急・田口 1	田口	170314	○		0	0
40	kyu449-0091	急・堀之内 3	堀之内	170314	○		7	5
41	kyu449-0092	急・栢田 7	栢田	170314	○		5	1
42	kyu449-0093-01	急・栢田 8	栢田	170314	○		4	3
43	kyu449-0095-01	急・田口 2	田口	170314	○		2	1
44	kyu449-0097	急・田口 3	田口	170314	○		9	5
45	kyu449-0098-01	急・霧島 5	霧島	170314	○		5	1
46	kyu449-0101-01	急・永池 1	永池	170314	○		3	2
47	kyu449-0102-01	急・永池 2	永池	170314	○		1	0
48	kyu449-0103-01	急・永池 3	永池	170314	○		10	2

番号	区域番号	区域名等 (凡例) 急：急傾斜 土：土石流 地：地すべり	字	公示日 (西暦下 2桁 月日)	区域概要			
					土砂災害 警戒区域 に特別警 戒区域を 含む	土砂災害 警戒区域 のみ	土砂災害 警戒区域 内保全人 家戸数 (戸)	うち土砂 災害特別 警戒区域 内保全人 家戸数 (戸)
49	kyu449-0104-01	急・永池4	永池	170314	○		5	2
50	kyu449-0108-01	急・永池5	永池	170314	○		3	2
51	kyu449-0109-01	急・東多羅3	東多羅	170314	○		11	2
52	kyu449-0110-01	急・猪子石4	猪子石	170314	○		0	0
53	kyu449-0111-01	急・猪子石5	猪子石	170314	○		0	0
54	kyu449-0115-01	急・猪子石6	猪子石	170314	○		14	6
55	kyu449-0117	急・猪子石7	猪子石	170314	○		10	3
56	kyu449-0119-01	急・猪子石8	猪子石	170314	○		20	8
57	kyu449-0123-01	急・尾谷1	尾谷	170314	○		17	9
58	kyu449-0125	急・尾谷2	尾谷	170314	○		4	4
59	kyu449-0127	急・尾谷3	尾谷	170314	○		1	1
60	kyu449-0128	急・尾谷4	尾谷	170314	○		4	0
61	kyu449-0130-01	急・梅北1	梅北	170314	○		23	10
62	kyu449-0131-01	急・尾谷5	尾谷	170314	○		5	0
63	kyu449-0132	急・向田1	向田	170314	○		12	7
64	kyu449-0133	急・向田2	向田	170314	○		3	3
65	kyu449-0135	急・大窪1	大窪	170314	○		27	3
66	kyu449-0136	急・川北1	川北	170314	○		49	24
67	kyu449-0137	急・大窪2	大窪	170314	○		40	13
68	kyu449-0138	急・豊後迫1	豊後迫	170314	○		1	0
69	kyu449-0143	急・豊後迫2	豊後迫	170314	○		6	4
70	kyu449-0144	急・豊後迫3	豊後迫	170314	○		6	1
71	kyu449-0152	急・堀之内5	堀之内	170314	○		4	3
72	kyu449-0153-01	急・堀之内6	堀之内	170314	○		2	1
73	kyu449-0154-01	急・待世1	待世	170314	○		0	0
74	kyu449-0155	急・新地1	新地	170314	○		0	0
75	kyu449-0157	急・待世2	待世	170314	○		2	2
76	kyu449-0158	急・新地2	新地	170314	○		0	0
77	kyu449-0164	急・新地3	新地	170314	○		7	5
78	kyu449-0165	急・新地4	新地	170314	○		4	2
79	kyu449-0170-01	急・待世3	待世	170314	○		5	1
80	kyu449-0171-01	急・新地5	新地	170314	○		0	0
81	kyu449-0174-01	急・新地6	新地	170314	○		34	13
82	kyu449-0178-01	急・駅前1	駅前	170314	○		65	18
83	kyu449-0184	急・湯之宮1	湯之宮	050329		○	0	0
84	kyu449-0194-01	急・湯之宮2	湯之宮	170314	○		9	4
85	kyu449-0197	急・湯之宮3	湯之宮	170314	○		18	11
86	kyu449-0198-01	急・駅前2	駅前	170314	○		11	4
87	kyu449-0203	急・湯之宮4	湯之宮	170314	○		8	4
88	kyu449-0205-01	急・湯之宮5	湯之宮	170314	○		20	2
89	kyu449-0207	急・湯之宮6	湯之宮	170314	○		3	0
90	kyu449-0208	急・湯之宮7	湯之宮	170314	○		1	1
91	kyu449-0210	急・大窪3	大窪	170314	○		0	0
92	dok449-0001	土・新湯1	新湯	170314	○		0	0
93	dok449-0006	土・湯之野1	湯之野	170314		○	0	0
94	dok449-0007	土・湯之野2	湯之野	170314	○		0	0
95	dok449-0008	土・湯之野3	湯之野	170314	○		2	0
96	dok449-0010	土・湯之野4	湯之野	170314	○		0	0

番号	区域番号	区域名等 (凡例) 急：急傾斜 土：土石流 地：地すべり	字	公示日 (西暦下 2桁 月日)	区域概要			
					土砂災害 警戒区域 に特別警 戒区域を 含む	土砂災害 警戒区域 のみ	土砂災害 警戒区域 内保全人 家戸数 (戸)	うち土砂 災害特別 警戒区域 内保全人 家戸数 (戸)
97	dok449-0011	土・泉水1	泉水	170314	○		1	0
98	dok449-0013	土・泉水2	泉水	170314	○		0	0
99	dok449-0014	土・泉水3	泉水	170314	○		0	0
100	dok449-0017	土・泉水5	泉水	170314	○		5	0
101	dok449-0018	土・泉水6	泉水	170314	○		2	0
102	dok449-0019	土・高千穂河原1	高千穂河原	170314	○		0	0
103	dok449-0020	土・高千穂河原2	高千穂河原	170314		○	4	0
104	dok449-0022	土・霧島神宮台1	霧島神宮台	170314		○	0	0
105	dok449-0023	土・横岳1	横岳	170314	○		0	0
106	dok449-0024	土・横岳2	横岳	170314	○		2	1
107	dok449-0025	土・横岳3	横岳	170314	○		0	0
108	dok449-0026	土・横岳4	横岳	170314	○		6	3
109	dok449-0027	土・野上1	野上	170314	○		5	0
110	dok449-0028	土・泉水7	泉水	170314	○		2	0
111	dok449-0030	土・東多羅1	東多羅	170314	○		0	0
112	dok449-0031	土・東多羅2	東多羅	170314		○	0	0
113	dok449-0032	土・東多羅3	東多羅	170314	○		3	0
114	dok449-0035	土・栢田1	栢田	170314	○		38	0
115	dok449-0036	土・栢田2	栢田	170314	○		17	0
116	dok449-0037	土・栢田3	栢田	170314	○		2	2
117	dok449-0038	土・栢田4	栢田	170314	○		0	0
118	dok449-0039	土・霧島1	霧島	170314	○		10	0
119	dok449-0040	土・永池1	永池	170314	○		16	0
120	dok449-0041	土・永池2	永池	170314	○		2	0
121	dok449-0042	土・東多羅4	東多羅	170314	○		1	0
122	dok449-0043	土・東多羅5	東多羅	170314	○		2	0
123	dok449-0044	土・東多羅6	東多羅	170314	○		2	0
124	dok449-0049	土・尾谷1	尾谷	170314		○	2	0
125	dok449-0054	土・梅北1	梅北	170314		○	24	0
126	dok449-0056	土・梅北2	梅北	170314		○	22	0
127	dok449-0057	土・向田1	向田	170314	○		2	0
128	dok449-0059	土・梅北3	梅北	170314		○	2	0
129	dok449-0061	土・大窪1	大窪	170314	○		10	0
130	dok449-0062	土・川北1	川北	170314	○		9	5
131	dok449-0063	土・豊後迫1	豊後迫	170314	○		2	0
132	dok449-0065	土・豊後迫2	豊後迫	170314	○		3	0
133	dok449-0067	土・豊後迫3	豊後迫	170314	○		2	0
134	dok449-0068	土・豊後迫4	豊後迫	170314	○		3	0
135	dok449-0069	土・堀之内1	堀之内	170314	○		0	0
136	dok449-0071	土・堀之内2	堀之内	170314	○		1	0
137	dok449-0074	土・尾谷2	尾谷	170314	○		2	0
138	dok449-0075	土・尾谷3	尾谷	170314	○		1	0
139	dok449-0076	土・待世1	待世	170314	○		2	0
140	dok449-0086	土・駅前1	駅前	170314	○		3	0
141	dok449-0087	土・駅前2	駅前	170314	○		10	0
142	dok449-0089	土・湯之宮1	湯之宮	170314	○		4	0
143	dok449-0090	土・駅前3	駅前	170314	○		15	0

番号	区域番号	区域名等 (凡例) 急：急傾斜 土：土石流 地：地すべり	字	公示日 (西暦 月日)	区域概要			
					土砂災害 警戒区域 に特別警 戒区域を 含む	土砂災害 警戒区域 のみ	土砂災害 警戒区域 内保全人 家戸数 (戸)	うち土砂 災害特別 警戒区域 内保全人 家戸数 (戸)
144	dok449-0091	土・湯之宮 2	湯之宮	170314	○		2	0
145	dok449-0093	土・湯之宮 3	湯之宮	170314	○		12	0
146	dok449-0094	土・湯之宮 4	湯之宮	170314	○		10	0
147	dok449-0095	土・湯之宮 5	湯之宮	170314	○		4	0
148	dok449-0073	土・堀之内 3	堀之内	170314	○		1	0
149	dok449-0081	土・梅北 4	梅北	170314	○		60	0
150	kyu449-0061-01	急・野辺田 5	野辺田	170314	○		0	0
151	kyu449-0075-01	急・狭名田 3	狭名田	170314	○		2	1
152	kyu449-0085	急・栢田 9	栢田	170314	○		4	2
153	kyu449-0094-01	急・田口 4	田口	170314	○		17	10
154	kyu449-0096	急・堀之内 4	堀之内	170314	○		12	9
155	kyu449-0151-01	急・堀之内 7	堀之内	170314	○		1	1
156	dok449-0016	土・泉水 4	泉水	170314	○		3	1
157	dok449-0077	土・待世 2	待世	170314	○		25	2
158	dok449-0079	土・待世 3	待世	170314	○		10	0
159	dok449-0029	土・横岳 5	横岳	170314	○		4	0
160	Kyu449-0156-01	急・小窪 1	小窪	181012	○		1	1
	Kyu449-0156-02			181012	○		0	0
161	Kyu449-0159-01	急・小窪 2	小窪	181012	○		1	0
	Kyu449-0159-02			181012	○		2	2
162	Kyu449-0160	急・鍋窪 1	鍋窪	181012	○		2	1
163	Kyu449-0161	急・鍋窪 2	鍋窪	181012	○		1	1
164	Kyu449-0162-01	急・小窪 3	小窪	181012	○		2	0
	Kyu449-0162-02			181012	○		1	1
165	Kyu449-0163	急・小窪 4	小窪	181012	○		1	1
166	Kyu449-0168	急・鍋窪 3	鍋窪	181012	○		1	0
167	Kyu449-0169	急・鍋窪 4	鍋窪	181012	○		0	0
168	Kyu449-0172	急・鍋窪 5	鍋窪	181012	○		0	0
169	Kyu449-0173	急・相尾 1	相尾	181012	○		0	0
170	Kyu449-0175	急・相尾 2	相尾	181012	○		7	1
171	Kyu449-0176-01	急・鍋窪 6	鍋窪	181012	○		1	1
	Kyu449-0176-02			181012	○		1	1
	Kyu449-0176-03			181012	○		0	0
172	Kyu449-0177	急・相尾 3	相尾	181012	○		2	1
173	Kyu449-0179	急・相尾 4	相尾	181012	○		1	1
174	Kyu449-0181-01	急・相尾 5	相尾	181012	○		1	0
	Kyu449-0181-02			181012	○		3	0
	Kyu449-0181-03			181012	○		3	0
175	Kyu449-0183-01	急・宮下 1	宮下	181012	○		26	14
	Kyu449-0183-02			181012	○		1	1
	Kyu449-0183-03			181012	○		1	1
176	Kyu449-0185-01	急・鍋窪 7	鍋窪	181012	○		3	1
	Kyu449-0185-02			181012	○		0	0
177	Kyu449-0186	急・鍋窪 8	鍋窪	181012	○		5	2
178	Kyu449-0187	急・相尾 6	相尾	181012	○		3	3
179	Kyu449-0190	急・川上 1	川上	181012	○		0	0
180	Kyu449-0191-01	急・川上 2	川上	181012	○		2	2
	Kyu449-0191-02			181012	○		1	0

番号	区域番号	区域名等 (凡例) 急：急傾斜 土：土石流 地：地すべり	字	公示日 (西暦 月日)	区域概要			
					土砂災害 警戒区域 に特別警 戒区域を 含む	土砂災害 警戒区域 のみ	土砂災害 警戒区域 内保全人 家戸数 (戸)	うち土砂 災害特別 警戒区域 内保全人 家戸数 (戸)
181	Kyu449-0192	急・川上3	川上	181012	○		2	2
182	Kyu449-0193	急・鍋窪9	鍋窪	181012	○		0	0
183	Kyu449-0193	急・鍋窪10	鍋窪	181012	○		0	0
184	Kyu449-0199-01	急・川上4	川上	181012	○		2	2
	Kyu449-0199-02			181012	○		3	1
	Kyu449-0199-03			181012	○		0	0
185	Kyu449-0201	急・川上5	川上	181012	○		0	0
186	Kyu449-2880	急・相尾7	相尾	181012	○		0	0
187	Kyu449-2881-01	急・鍋窪11	鍋窪	181012	○		1	0
	Kyu449-2881-02			181012	○		1	0
188	Kyu449-2882	急・川上6	川上	181012	○		0	0
189	dok449-0078	土・鍋窪1	鍋窪	181012	○		0	0
190	dok449-0080	土・鍋窪2	鍋窪	181012	○		0	0
191	dok449-0082	土・相尾1	相尾	181012		○	1	0
192	dok449-0083	土・相尾2	相尾	181012		○	9	0
193	dok449-0085	土・鍋窪3	鍋窪	181012	○		2	0
194	dok449-0088	土・鍋窪4	鍋窪	181012	○		0	0
195	dok449-2880	土・鍋窪5	鍋窪	181012	○		0	0
196	kyu449-0141-01	急・馬渡迫1	馬渡迫	200110	○		7	5
	kyu449-0141-02			200110	○		1	0
	kyu449-0141-03			200110	○		1	0
197	kyu449-0146-01	急・馬渡迫2	馬渡迫	200110	○		3	3
	kyu449-0146-02			200110		○	1	0
198	kyu449-0238-01	急・堂ヶ迫1	堂ヶ迫	200110	○		4	2
	kyu449-0238-02		猶ヶ迫	200110	○		5	1
199	kyu449-0241	急・堂ヶ迫2	堂ヶ迫	200110	○		2	2
200	kyu449-0244-01	急・堂ヶ迫3	堂ヶ迫	200110	○		6	5
	kyu449-0244-02			200110	○		4	3
	kyu449-0244-03			200110	○		1	0
201	kyu449-0252-01	急・堂ヶ迫4	堂ヶ迫	200110	○		1	1
	kyu449-0252-02			200110	○		0	0
202	kyu449-0254	急・草場1	草場	200110	○		1	1
203	kyu449-0269	急・松ヶ原1	松ヶ原	200110	○		12	5
204	kyu449-0270	急・宮迫1	宮迫	200110	○		2	2
205	kyu449-0277	急・宮迫2	宮迫	200110	○		3	2
206	kyu449-0279	急・猪ノ窪1	猪ノ窪	200110	○		3	2
207	dok449-0108	土・堂ヶ迫1	堂ヶ迫	200110		○	2	0
208	dok449-0097	土・猶ヶ迫1	猶ヶ迫	200110		○	1	0
209	dok449-0099	土・猶ヶ迫2	猶ヶ迫	200110	○		1	0
210	dok449-0115	土・湯之迫1	湯之迫	200110		○	2	0
211	dok449-0130	土・荻原1	荻原	200110	○		2	0
212	kyu449-0214	急・湯之迫1	湯之迫	200110	○		2	2
213	kyu449-0216	急・湯之迫2	湯之迫	200110	○		1	1
214	kyu449-0222-01~06	急・猶ヶ迫1	猶ヶ迫	200110	○		8	6
215	kyu449-0225-01~02	急・猶ヶ迫2	猶ヶ迫	200110	○		1	1
216	kyu449-0246-01~02	急・笹之段5	笹之段	200110	○		2	2
217	kyu449-0292-01~02	急・小迫1	小迫	200110	○		11	5
218	kyu449-0318-01~02	急・荻原1	荻原	200110	○		2	2
219	kyu449-0325	急・芋ヶ迫1	芋ヶ迫	200110	○		2	2
220	kyu449-0332	急・峠1	峠	200110	○		2	2

## (隼人地区)

番号	区域番号	区域名等 (凡例) 急：急傾斜 土：土石流 地：地すべり	字	公示日 (西暦 月日)	区域概要			
					土砂災害 警戒区域 に特別警 戒区域を 含む	土砂災害 警戒区域 のみ	土砂災害 警戒区域 内保全人 家戸数 (戸)	うち土砂 災害特別 警戒区域 内保全人 家戸数 (戸)
1	kyu450-0023	急・ラムネ1	ラムネ	050329		○	2	0
2	kyu450-0030	急・餅田1	餅田	050329		○	4	0
3	kyu450-0035	急・餅田3	餅田	050329		○	0	0
4	kyu450-0039	急・坂下2	坂下	050329		○	4	0
5	kyu450-0040	急・餅田4	餅田	050329		○	4	0
6	kyu450-0041	急・餅田5	餅田	050329		○	2	0
7	kyu450-0044	急・堂地1	堂地	050329		○	20	0
8	kyu450-0051	急・堂地3	堂地	050329		○	10	0
9	kyu450-0052	急・郡山2	郡山	050329		○	1	0
10	kyu450-0067	急・堂地6	堂地	050329		○	0	0
11	kyu450-0085	急・中福良2	中福良	050329		○	7	0
12	kyu450-0087	急・暮幸3	暮幸	050329		○	3	0
13	kyu450-0090	急・中福良4	中福良	050329		○	7	0
14	kyu450-0108	急・妙見2	妙見	050329		○	4	0
15	kyu450-0121	急・迫間1	迫間	050329		○	4	0
16	kyu450-0123	急・迫間2	迫間	050329		○	3	0
17	kyu450-0132	急・表木山5	表木山	050329		○	4	0
18	kyu450-0133	急・表木山6	表木山	050329		○	5	0
19	kyu450-0136	急・表木山7	表木山	050329		○	3	0
20	kyu450-0142	急・表木山8	表木山	050329		○	9	0
21	kyu450-0149	急・糸走1	糸走	050329		○	10	0
22	kyu450-0153-01	急・上小鹿野1	上小鹿野	170314	○		24	11
23	kyu450-0158	急・妙見6	妙見	050329		○	11	0
24	kyu450-0160	急・妙見7	妙見	050329		○	3	0
25	kyu450-0174	急・水天淵1	水天淵	050329		○	3	0
26	kyu450-0177	急・水天淵2	水天淵	050329		○	5	0
27	kyu450-0178	急・水天淵3	水天淵	050329		○	5	0
28	kyu450-0182	急・宇都1	宇都	050329		○	7	0
29	kyu450-0185	急・武安1	武安	050329		○	4	0
30	kyu450-0208	急・中西光寺2	中西光寺	050329		○	11	0
31	kyu450-0211	急・中西光寺4	中西光寺	050329		○	2	0
32	kyu450-0224	急・鼻切2	鼻切	050329		○	5	0
33	kyu450-0233	急・武安3	武安	050329		○	0	0
34	kyu450-0234	急・武安4	武安	050329		○	14	0
35	kyu450-0235	急・湯田1	湯田	050329		○	4	0
36	kyu450-0237	急・武安5	武安	050329		○	6	0
37	kyu450-0239	急・湯田2	湯田	050329		○	6	0
38	kyu450-0241	急・湯田4	湯田	050329		○	5	0
39	kyu450-0243	急・津曲1	津曲	050329		○	0	0
40	kyu450-0245	急・津曲2	津曲	050329		○	4	0
41	kyu450-0246	急・津曲3	津曲	050329		○	19	0
42	kyu450-0248	急・津曲4	津曲	050329		○	0	0
43	kyu450-0250	急・牟田4	牟田	050329		○	26	0
44	kyu450-0253	急・牟田5	牟田	050329		○	12	0
45	kyu450-0261	急・新七1	新七	050329		○	7	0
46	kyu450-0263	急・高江1	高江	050329		○	5	0
47	kyu450-0265	急・中城1	中城	050329		○	11	0
48	kyu450-0266	急・中姫城1	中姫城	050329		○	36	0

番号	区域番号	区域名等 (凡例) 急：急傾斜 土：土石流 地：地すべり	字	公示日 (西暦 月日)	区域概要			
					土砂災害 警戒区域 に特別警 戒区域を 含む	土砂災害 警戒区域 のみ	土砂災害 警戒区域 内保全人 家戸数 (戸)	うち土砂 災害特別 警戒区域 内保全人 家戸数 (戸)
49	kyu450-0267	急・木之房1	木之房	050329		○	18	0
50	kyu450-0269	急・木之房2	木之房	050329		○	9	0
51	kyu450-0270	急・木之房3	木之房	050329		○	4	0
52	kyu450-0271	急・木之房4	木之房	050329		○	23	0
53	dok450-0005	土・ラムネ1	ラムネ	050329		○	0	0
54	dok450-0008	土・餅田1	餅田	050329		○	21	0
55	dok450-0009	土・ラムネ2	ラムネ	050329		○	3	0
56	dok450-0010	土・餅田2	餅田	050329		○	37	0
57	dok450-0013	土・中牟田1	中牟田	050329		○	18	0
58	dok450-0014	土・餅田3	餅田	050329		○	0	0
59	dok450-0015	土・ラムネ3	ラムネ	050329		○	0	0
60	dok450-0017	土・中牟田2	中牟田	050329		○	1	0
61	dok450-0018	土・ラムネ4	ラムネ	050329		○	0	0
62	dok450-0019	土・坂下1	坂下	050329		○	1	0
63	dok450-0022	土・郡山1	郡山	050329		○	2	0
64	dok450-0023	土・堂地1	堂地	050329		○	28	0
65	dok450-0024	土・堂地2	堂地	050329		○	54	0
66	dok450-0031	土・立神1	立神	050329		○	0	0
67	dok450-0034	土・立神2	立神	050329		○	10	0
68	dok450-0035	土・立神3	立神	050329		○	7	0
69	dok450-0037	土・中福良1	中福良	050329		○	5	0
70	dok450-0039	土・中福良2	中福良	050329		○	36	0
71	dok450-0041	土・中福良3	中福良	050329		○	19	0
72	dok450-0042	土・暮幸1	暮幸	050329		○	9	0
73	dok450-0043	土・暮幸2	暮幸	050329		○	2	0
74	dok450-0045	土・暮幸3	暮幸	050329		○	0	0
75	dok450-0046	土・井出上1	井手上	050329		○	1	0
76	dok450-0047	土・中福良4	中福良	050329		○	2	0
77	dok450-0050	土・中福良5	中福良	050329		○	2	0
78	dok450-0054	土・暮幸4	暮幸	050329		○	5	0
79	dok450-0055	土・安楽1	安楽	050329		○	0	0
80	dok450-0067	土・表木山1	表木山	050329		○	0	0
81	dok450-0069	土・表木山2	表木山	050329		○	0	0
82	dok450-0083	土・妙見3	妙見	050329		○	3	0
83	dok450-0084	土・上小鹿野1	上小鹿野	050329		○	12	0
84	dok450-0088	土・妙見4	妙見	050329		○	3	0
85	dok450-0090	土・妙見5	妙見	050329		○	4	0
86	dok450-0096	土・下小鹿野3	下小鹿野	050329		○	3	0
87	dok450-0100	土・武安1	武安	050329		○	0	0
88	dok450-0108	土・平熊1	平熊	050329		○	13	0
89	dok450-0109	土・武安3	武安	050329		○	1	0
90	dok450-0115	土・水天淵1	水天淵	050329		○	1	0
91	dok450-0116	土・水天淵2	水天淵	050329		○	0	0
92	dok450-0121	土・平熊3	平熊	050329		○	91	0
93	dok450-0130	土・中西光寺1	中西光寺	050329		○	10	0
94	dok450-0131	土・中西光寺2	中西光寺	050329		○	10	0
95	dok450-0133	土・高畑2	高畑	050329		○	22	0
96	dok450-0135	土・高畑3	高畑	050329		○	20	0

番号	区域番号	区域名等 (凡例) 急：急傾斜 土：土石流 地：地すべり	字	公示日 (西暦下 2桁 月日)	区域概要			
					土砂災害 警戒区域 に特別警 戒区域を 含む	土砂災害 警戒区域 のみ	土砂災害 警戒区域 内保全人 家戸数 (戸)	うち土砂 災害特別 警戒区域 内保全人 家戸数 (戸)
97	dok450-0136	土・中西光寺4	中西光寺	050329		○	9	0
98	dok450-0156	土・津曲3	津曲	050329		○	3	0
99	kyu450-0359	急・中福良5	小野	170314	○		6	
100	kyu450-0363	急・中福良7	中福良	170314	○		7	3
101	kyu450-0364	急・小田西1	小野	170314	○		0	0
102	kyu450-0365	急・中福良6	小野	170314	○		0	0
103	dok450-0195	土・中福良6	寺園	170314		○	101	0
104	dok450-0197	土・小田西1	西瀬戸口	170314	○		6	0
105	dok450-0198	土・小田西2	西瀬戸口	170314	○		6	0
106	dok450-0199	土・中福良7	寺園	170314	○		54	0
107	dok450-0201	土・中福良8	寺園	170314	○		65	0
108	dok450-0204	土・中福良9	寺園	170314	○		65	13
109	dok450-0206	土・小田西3	西瀬戸口	170314	○		8	0
110	kyu450-0161-01	急・下小鹿野4	下小鹿野	170314	○		23	12
111	kyu450-0275-01	急・小牧1	小牧	200110	○		1	0
	kyu450-0275-02			200110	○		2	0
	kyu450-0275-03			200110	○		8	5
112	kyu450-0277	急・小牧2	小牧	200110	○		7	5
113	kyu450-0279	急・小牧3	小牧	200110	○		3	2
114	kyu450-0291-01	急・埦上1	埦上	200110	○		4	3
	kyu450-0291-02			200110	○		2	2
	kyu450-0291-03			200110	○		4	2
	kyu450-0291-04			200110	○		2	1
115	kyu450-0293-01	急・埦上2	埦上	200110	○		2	2
	kyu450-0293-02			200110	○		1	0
	kyu450-0293-03			200110	○		2	2
116	kyu450-0309-01	急・古城1	古城	200110	○		2	0
	kyu450-0309-02			200110	○		17	9
117	kyu450-0320	急・赤石1	赤石	200110	○		13	4
118	kyu450-0326-01	急・長浜1	長浜	200110	○		45	6
	kyu450-0326-02			200110	○		1	0
	kyu450-0326-03			200110	○		11	3
	kyu450-0326-04			200110	○		4	3
	kyu450-0326-05			200110	○		3	3
119	kyu450-0345-01	急・小田西2	小田西	200110	○		3	0
	kyu450-0345-02			200110	○		2	2
	kyu450-0345-03			200110	○		2	1
120	kyu450-0357	急・中央1	中央	200110	○		2	2
121	kyu450-0361	急・中央2	中央	200110	○		11	5
122	kyu450-0371	急・坂之下1	坂之下	200110	○		2	1
123	kyu450-0372-01	急・有馬迫1	有馬迫	200110	○		2	1
	kyu450-0372-02			200110	○		17	0
124	kyu450-0373-01	急・大迫5	大迫	200110	○		8	1
	kyu450-0373-02			200110	○		6	1
	kyu450-0373-03			200110	○		6	2
125	dok450-0172	土・埦1	埦	200110	○		12	0
126	dok450-0174	土・加納内上1	加納内上	200110		○	71	0



番号	区域番号	区域名等 (凡例) 急：急傾斜 土：土石流 地：地すべり	字	公示日 (西暦下 2桁 月日)	区域概要			
					土砂災害 警戒区域 に特別警 戒区域を 含む	土砂災害 警戒区域 のみ	土砂災害 警戒区域 内保全人 家戸数 (戸)	うち土砂 災害特別 警戒区域 内保全人 家戸数 (戸)
127	dok450-0180	土・長浜 1	長浜	200110	○		20	0
128	dok450-0181	土・長浜 2	長浜	200110	○		31	0
129	dok450-0184	土・小田西 4	小田西	200110		○	27	0
130	dok450-0186	土・小田西 5	小田西	200110		○	29	0
131	dok450-0187	土・小田西 6	小田西	200110	○		29	0
132	dok450-0188	土・小田西 7	小田西	200110	○		0	0
133	dok450-0190	土・小田西 8	小田西	200110	○		0	0
134	dok450-0192	土・小田西 9	小田西	200110		○	17	0
135	dok450-0193	土・小田西 10	小田西	200110	○		8	0
136	dok450-0196	土・溝上 1	溝上	200110	○		29	0
137	dok450-0200	土・溝上 2	溝上	200110	○		29	0
138	dok450-0202	土・中央 1	中央	200110	○		63	0
139	kyu450-0002	急・鳥ヶ池 1	鳥ヶ池	210119	○		2	0
140	kyu450-0004	急・鳥ヶ池 2	鳥ヶ池	210119	○		2	2
141	kyu450-0020-01	急・坂下 1	坂下	210119	○		16	10
	kyu450-0020-02				○		0	0
142	kyu450-0031-01	急・中牟田 1	中牟田	210119	○		6	2
	kyu450-0031-02				○		1	0
143	kyu450-0034-01	急・餅田 2	餅田	210119	○		3	0
	kyu450-0034-02				○		6	3
	kyu450-0034-03				○		5	2
	kyu450-0034-04				○		0	0
144	kyu450-0049-01	急・郡山 1	郡山	210119	○		1	0
	kyu450-0049-02				○		1	1
145	kyu450-0055	急・立神 1	立神	210119	○		2	2
146	kyu450-0081-01	急・中福良 1	中福良	210119	○		15	6
	kyu450-0081-02				○		11	3
	kyu450-0081-03				○		1	0
	kyu450-0081-04				○		0	0
147	kyu450-0084	急・暮幸 1	暮幸	210119	○		5	2
148	kyu450-0086	急・暮幸 2	暮幸	210119	○		2	1
149	kyu450-0088	急・中福良 3	中福良	210119	○		8	1
150	kyu450-0105	急・山之湯 1	山之湯	210119	○		0	0
151	kyu450-0107-01	急・妙見 1	妙見	210119	○		12	0
	kyu450-0107-02				○		4	4
	kyu450-0107-03				○		3	1
	kyu450-0107-04				○		1	0
	kyu450-0107-05				○		10	3
	kyu450-0107-06				○		4	0
152	kyu450-0151	急・妙見 3	妙見	210119	○		4	0
153	kyu450-0152-01	急・妙見 4	妙見	210119	○		22	0
	kyu450-0152-02				○		4	3
154	kyu450-0154	急・妙見 5	妙見	210119	○		32	11
155	kyu450-0163	急・並石 1	並石	210119	○		4	1
156	kyu450-0170-01	急・花山 1	花山	210119	○		1	0
	kyu450-0170-02				○		3	1
157	kyu450-0172-01	急・花山 2	花山	210119	○		0	0
	kyu450-0172-02				○		5	1
	kyu450-0172-03				○		1	0

番号	区域番号	区域名等 (凡例) 急：急傾斜 土：土石流 地：地すべり	字	公示日 (西暦下 2桁 月日)	区域概要			
					土砂災害 警戒区域 に特別警 戒区域を 含む	土砂災害 警戒区域 のみ	土砂災害 警戒区域 内保全人 家戸数 (戸)	うち土砂 災害特別 警戒区域 内保全人 家戸数 (戸)
157	kyu450-0172-04	急・花山2	花山	210119	○		1	1
158	kyu450-0183	急・宇都2	宇都	210119	○		9	3
159	kyu450-0188	急・武安2	武安	210119	○		8	4
160	kyu450-0227-01	急・朝日中1	朝日中	210119	○		2	2
	kyu450-0227-02				○		0	0
161	kyu450-0228-01	急・朝日東1	朝日東	210119	○		1	0
	kyu450-0228-02				○		1	0
162	kyu450-0242	急・武安6	武安	210119	○		30	3
163	kyu450-0338-01	急・宮西1	宮西	210119	○		12	3
	kyu450-0338-02				○		8	4
164	kyu450-0340	急・宇都山1	宇都山	210119	○		6	2
165	kyu450-0119	急・表木山1	表木山	210119	○		11	5
166	kyu450-0125	急・表木山2	表木山	210119	○		7	2
167	kyu450-0130	急・表木山3	表木山	210119	○		1	0
168	kyu450-0131	急・表木山4	表木山	210119	○		11	8
169	kyu450-0159-01	急・上小鹿野2	上小鹿野	210119	○		16	7
	kyu450-0159-02				○		4	1
	kyu450-0159-03				○		4	0
	kyu450-0159-04				○		3	0
170	kyu450-0162	急・表木山9	表木山	210119	○		10	5
171	kyu450-0166-01	急・下小鹿野2	下小鹿野	210119	○		4	4
	kyu450-0166-02				○		25	8
	kyu450-0166-03				○		16	6
	kyu450-0166-04				○		0	0
	kyu450-0166-05				○		0	0
	kyu450-0166-06				○		0	0
	kyu450-0166-07				○		2	1
	kyu450-0166-08				○		1	1
172	kyu450-0180-01	急・平熊1	平熊	210119	○		14	3
	kyu450-0180-02				○		1	1
	kyu450-0180-03				○		3	1
173	kyu450-0197	急・牟田1	牟田	210119	○		7	4
174	kyu450-0202	急・鳥越1	鳥越	210119	○		11	0
175	kyu450-0207-01	急・中西光寺1	中西光寺	210119	○		8	3
	kyu450-0207-02				○		7	3
176	kyu450-0214	急・山之口1	山之口	210119	○		31	6
177	kyu450-0217	急・山之口2	山之口	210119	○		5	3
178	kyu450-0220-01	急・山之口3	山之口	210119	○		8	0
	kyu450-0220-02				○		12	1
179	kyu450-0222-01	急・鼻切1	鼻切	210119	○		1	1
	kyu450-0222-02			210119	○		2	1
	kyu450-0222-03			210119	○		1	1
	kyu450-0222-04			210119	○		11	1
	kyu450-0222-05			210119	○		2	1

番号	区域番号	区域名等 (凡例) 急：急傾斜 土：土石流 地：地すべり	字	公示日 (西暦下 2桁 月日)	区域概要			
					土砂災害 警戒区域 に特別警 戒区域を 含む	土砂災害 警戒区域 のみ	土砂災害 警戒区域 内保全人 家戸数 (戸)	うち土砂 災害特別 警戒区域 内保全人 家戸数 (戸)
180	kyu450-0240	急・湯田3	湯田	210119	○		26	6
181	kyu450-0244-01	急・牟田2	牟田	210119	○		7	2
	kyu450-0244-02				○		1	0
	kyu450-0244-03				○		1	1
182	kyu450-0247	急・牟田3	牟田	210119	○		5	1
183	kyu450-0254-01	急・津曲5	津曲	210119	○		0	0
	kyu450-0254-02				○		0	0
184	kyu450-0268	急・中越2	中越	210119	○		0	0
185	kyu450-0274-01	急・平岡団地1	平岡団地	210119	○		0	0
	kyu450-0274-02				○		5	2
	kyu450-0274-03				○		4	
186	kyu450-0332	急・宮西1	宮西	210119	○		6	1
187	dok450-0001	土・鳥ヶ池1	鳥ヶ池	210119	○		3	0
188	dok450-0058	土・妙見1	妙見	210119	○		4	0
189	dok450-0059	土・妙見2	妙見	210119	○		7	0
190	dok450-0093	土・下小鹿野1	下小鹿野	210119	○		4	2
191	dok450-0095	土・下小鹿野2	下小鹿野	210119	○		8	3
192	dok450-0101	土・武安2	武安	210119	○		0	0
193	dok450-0107	土・花山4	花山	210119	○		4	0
194	dok450-0114	土・花山1	花山	210119	○		2	0
195	dok450-0117	土・花山2	花山	210119	○		6	0
196	dok450-0118	土・平熊2	平熊	210119	○		0	0
197	dok450-0119	土・花山3	花山	210119	○		8	0
198	dok450-0132	土・鳥越1	鳥越	210119	○		3	0
199	dok450-0141	土・山之口1	山之口	210119	○		23	0
200	dok450-0142	土・山之口2	山之口	210119		○	23	-
201	dok450-0143	土・山之口3	山之口	210119	○		47	0
202	dok450-0155	土・津曲2	津曲	210119	○		13	0
203	dok450-0166	土・木之房2	木之房	210119	○		16	0
204	dok450-0183-01	土・宇都山1	宇都山	210119	○		6	0
	dok450-0183-02				○		57	0
205	dok450-0185	土・宇都山2	宇都山	210119	○		21	0
206	dok450-0189	土・西良木1	西良木	210119	○		6	0
207	dok450-0191	土・西良木2	西良木	210119	○		8	0
208	dok450-0194	土・西良木3	西良木	210119	○		6	0
209	dok450-0074	土・表木山3	表木山	210119	○		3	0
210	dok450-0075	土・表木山4	表木山	210119	○		5	0
211	dok450-0076	土・表木山5	表木山	210119	○		4	0
212	dok450-0077	土・表木山6	表木山	210119	○		2	0
213	dok450-0080	土・表木山7	表木山	210119	○		4	0
214	dok450-0091	土・表木山8	表木山	210119	○		2	0
215	dok450-0124	土・平熊4	平熊	210119	○		2	0
216	dok450-0125	土・牟田1	牟田	210119	○		23	1
217	dok450-0127	土・鳥越1	高畑	210119	○		1	0
218	dok450-0137	土・中西光寺5	中西光寺	210119	○		5	0

番号	区域番号	区域名等 (凡例) 急：急傾斜 土：土石流 地：地すべり	字	公示日 (西暦下 2桁 月日)	区域概要			
					土砂災害 警戒区域 に特別警 戒区域を 含む	土砂災害 警戒区域 のみ	土砂災害 警戒区域 内保全人 家戸数 (戸)	うち土砂 災害特別 警戒区域 内保全人 家戸数 (戸)
219	dok450-0139	土・中西光寺5	中西光寺	210119	○		3	0
220	dok450-0146	土・鼻切1	鼻切	210119	○		5	0
221	dok450-0148	土・宮下1	宮下	210119	○		29	0
222	dok450-0150	土・宮西1	宮西	210119	○		39	0
223	dok450-0151	土・宮西2	宮西	210119	○		37	0
224	dok450-0152	土・平熊5	平熊	210119	○		23	0
225	dok450-0153	土・平熊6	平熊	210119	○		12	0
226	dok450-0164	土・高江1	高江	210119	○		55	0
227	dok450-0165	土・木之房1	木之房	210119	○		29	0
228	dok450-0167	土・内村1	内村	210119	○		11	0
229	jis450-0051	地・古道1		210119		○	31	-
230	kyu450-0360	急・溝上1	小田	211224	○		45	16

## (福山地区)

番号	区域番号	区域名等 (凡例) 急：急傾斜 土：土石流 地：地すべり	字	公示日 (西暦下 2桁 月日)	区域概要			
					土砂災害 警戒区域 に特別警 戒区域を 含む	土砂災害 警戒区域 のみ	土砂災害 警戒区域 内保全人 家戸数 (戸)	うち土砂 災害特別 警戒区域 内保全人 家戸数 (戸)
1	kyu451-050	急・田尻1	田尻	050329		○	4	0
2	kyu451-052	急・田尻2	田尻	050329		○	9	0
3	kyu451-058, 059	急・小廻2	小廻	050329		○	11	0
4	kyu451-060, 061	急・小廻3	小廻	050329		○	18	0
5	kyu451-062	急・小廻4	小廻	050329		○	2	0
6	kyu451-063, 064	急・小廻5	小廻	050329		○	20	0
7	kyu451-126	急・南園1	南園	050329		○	9	0
8	kyu451-129	急・上大廻2	上大廻	050329		○	6	0
9	kyu451-130	急・上大廻3	上大廻	050329		○	1	0
10	kyu451-131	急・中大廻1	中大廻	050329		○	21	0
11	kyu451-132	急・磯脇1	磯脇	050329		○	32	0
12	kyu451-139	急・西牧ノ原1	西牧ノ原	050329		○	3	0
13	kyu451-222	急・磯脇2	磯脇	050329		○	11	0
14	dok451-046	土・小廻1	小廻	050329		○	6	0
15	dok451-047	土・小廻2	小廻	050329		○	44	0
16	dok451-051	土・小廻6	小廻	050329		○	27	0
17	dok451-053	土・小廻8	小廻	050329		○	0	0
18	dok451-054	土・小廻9	小廻	050329		○	2	0
19	dok451-056	土・麓2	麓	050329		○	25	0
20	dok451-082	土・麓5	麓	050329		○	32	0
21	dok451-084	土・南園1	南園	050329		○	99	0
22	dok451-085	土・南園2	南園	050329		○	17	0
23	dok451-087	土・上大廻2	上大廻	050329		○	8	0
24	jis451-0069	地・南園1		200110		○	55	0
25	kyu451-0008-01	急・長谷1	長谷	210119	○		3	2
	kyu451-0008-02				○		6	5
26	kyu451-0034-01	急・岩戸10	岩戸	210119	○		12	6
	kyu451-0034-02				○		2	0
	kyu451-0034-03				○		4	0
	kyu451-0034-04				○		1	0
27	kyu451-0036-01	急・岩戸11	岩戸	210119	○		10	5
	kyu451-0036-02				○		8	3
28	kyu451-0046	急・野谷1	野谷	210119	○		2	2
29	kyu451-0054-01	急・田尻3	田尻	210119	○		2	1
	kyu451-0054-02				○		19	6
	kyu451-0054-03				○		17	6
	kyu451-0054-04				○		14	4
30	kyu451-0057	急・小廻1	小廻	210119	○		43	15
31	kyu451-0091	急・六村1	六村	210119	○		7	3
32	kyu451-0124-01	急・麓1	麓	210119	○		13	4
	kyu451-0124-02				○		4	2
	kyu451-0124-03				○		31	10
	kyu451-0124-04				○		8	5
	kyu451-0124-05				○		42	22
	kyu451-0124-06				○		2	2
	kyu451-0124-07				○		1	1
	kyu451-0124-08				○		1	0
kyu451-0124-09	○		1	1				

番号	区域番号	区域名等 (凡例) 急：急傾斜 土：土石流 地：地すべり	字	公示日 (西暦下 2桁 月日)	区域概要			
					土砂災害 警戒区域 に特別警 戒区域を 含む	土砂災害 警戒区域 のみ	土砂災害 警戒区域 内保全人 家戸数 (戸)	うち土砂 災害特別 警戒区域 内保全人 家戸数 (戸)
33	kyu451-0127-01	急・南園2	南園	210119	○		48	14
	kyu451-0127-02				○		31	4
	kyu451-0127-03				○		16	4
	kyu451-0127-04				○		10	3
	kyu451-0127-05				○		12	9
	kyu451-0127-06				○		18	9
	kyu451-0127-07					○	4	0
	kyu451-0127-08				○		5	1
	kyu451-0127-09				○		9	6
34	kyu451-0128-01	急・上大廻1	上大廻	210119	○		7	2
	kyu451-0128-02				○		17	6
	kyu451-0128-03				○		20	6
	kyu451-0128-04				○		2	1
	kyu451-0128-05				○		0	0
	kyu451-0128-06				○		0	0
	kyu451-0128-07				○		7	3
	kyu451-0128-08				○		0	0
35	kyu451-0213-01	急・割小田1	割小田	210119	○		3	1
	kyu451-0213-02				○		4	1
36	kyu451-0216-01	急・新牧之原1	新牧之原	210119	○		2	1
	kyu451-0216-02				○		2	1
37	kyu451-0243	急・池之谷1	池之谷	210119	○		7	4
38	kyu451-0260-01	急・堀之頭1	堀之頭	210119	○		4	3
	kyu451-0260-02				○		1	1
39	kyu451-0272	急・国師1	国師	210119	○		1	1
40	dok451-0001	土・池之段1	池之段	210119	○		9	2
41	dok451-0002	土・池之段2	池之段	210119	○		9	0
42	dok451-0007	土・池之段3	池之段	210119		○	1	0
43	dok451-0044	土・田尻1	田尻	210119		○	19	0
44	dok451-0045	土・田尻2	田尻	210119	○		15	0
45	dok451-0048	土・小廻3	小廻	210119	○		76	0
46	dok451-0049	土・小廻4	小廻	210119	○		54	0
47	dok451-0050	土・小廻5	小廻	210119		○	81	0
48	dok451-0052	土・小廻7	小廻	210119	○		18	1
49	dok451-0055	土・麓1	麓	210119		○	80	0
50	dok451-0057	土・麓3	麓	210119		○	21	0
51	dok451-0081	土・麓4	麓	210119	○		19	3
52	dok451-0083	土・麓6	麓	210119	○		48	27
53	dok451-0086	土・上大廻1	上大廻	210119	○		7	0
54	dok451-0088	土・上大廻3	上大廻	210119	○		27	0
55	dok451-0089	土・上大廻4	上大廻	210119		○	73	0
56	dok451-0090	土・上大廻5	上大廻	210119		○	63	0
57	dok451-0091	土・上大廻7	上大廻	210119		○	140	0
58	dok451-0092	土・上大廻8	上大廻	210119		○	110	0
59	dok451-0093	土・中大廻1	中大廻	210119	○		19	5
60	dok451-0144	土・割小田1	割小田	210119	○		11	0
61	dok451-0146	土・磯脇1	磯脇	210119	○		72	2
62	dok451-0147	土・磯脇2	磯脇	210119		○	74	0

番号	区域番号	区域名等 (凡例) 急：急傾斜 土：土石流 地：地すべり	字	公示日 (西暦下 2桁 月日)	区域概要			
					土砂災害 警戒区域 に特別警 戒区域を 含む	土砂災害 警戒区域 のみ	土砂災害 警戒区域 内保全人 家戸数 (戸)	うち土砂 災害特別 警戒区域 内保全人 家戸数 (戸)
63	dok451-0156	土・砂走 1	磯脇	210119	○		25	0
64	dok451-0199	土・上大廻 6	上大廻	210119	○		77	0
65	jis451-0010	地・宮之浦 1	宮田	210119		○	15	-
66	jis451-1004	地・中大廻 1	中大廻	210119		○	44	-

### 3-2 山腹崩壊危険地区

番 号	地 区 名	位 置		番 号	地 区 名	位 置	
		大 字	字			大 字	字
218- 1	篠ヶ迫	国分重久	篠ヶ迫	218- 37	永迫	国分上井	永迫
218- 2	善助原	国分郡田	善助原	218- 38	口輪野	国分川内	口輪野
218- 3	剣之宇都町	国分剣之宇都町	剣之宇都	218- 39	三方辻	国分川原	三方辻
218- 4	日落	国分重久	日落	218- 40	花房	国分川原	花房
218- 5	道場口	国分重久	道場口	218- 41	大谷 1	国分川原	大谷
218- 6	六興	国分重久	六興	218- 42	大谷 2	国分川原	大谷
218- 7	下村	国分台明寺	下村	218- 43	鍋迫	国分川内	鍋迫
218- 8	鐘ヶ淵	国分郡田	鐘ヶ淵	218- 44	流合 1	国分川内	流合
218- 9	高山	国分台明寺	高山	218- 45	流合 2	国分川内	流合
218- 10	芭蕉田	国分台明寺	芭蕉田	218- 46	中子落	国分川内	中子落
218- 11	下河内	国分川原	下河内	218- 47	平山	国分川内	平山
218- 12	河内 1	国分郡田	河内	218- 48	渡瀬	国分川内	渡瀬
218- 13	河内 2	国分郡田	河内	218- 49	大儀庵	国分敷根	大儀庵
218- 14	松ヶ野	国分郡田	松ヶ野	218- 50	西上大王坂	国分敷根	西上大王坂
218- 15	田代	国分郡田	田代	218- 51	鞍掛	国分敷根	鞍掛
218- 16	阿多石	国分姫城	阿多石	218- 52	高日山	国分敷根	高日山
218- 17	愛宕山	国分上小川	愛宕山	218- 53	松ヶ迫	国分上之段	松ヶ迫
218- 18	鏡突田 1	国分上小川	鏡突田	218- 54	中島	国分上之段	中島
218- 19	鏡突田 2	国分上小川	鏡突田	218- 55	矢根添	国分下井	矢根添
218- 20	毛梨野	国分川原	毛梨野	218- 56	集り	国分上之段	集り
218- 21	白蔵 1	国分川原	白蔵	218- 57	桑ヶ丸	国分上之段	桑ヶ丸
218- 22	白蔵 2	国分川原	白蔵	218- 58	朴木	国分上之段	朴木
218- 23	芦谷	国分川原	芦谷	218- 59	片茂	国分川内	片茂
218- 24	中間脇	国分川原	中間脇	218- 60	入佐	国分上之段	入佐
218- 25	市野	国分川原	市野	218- 61	篠ヶ迫	国分重久	篠ヶ迫
218- 26	池ヶ迫	国分川原	池ヶ迫	218- 62	堂ノ尾越	国分台明寺	堂ノ尾越
218- 27	夕岸	国分川原	夕岸	218- 63	溝田	国分郡田	溝田
218- 28	真谷 1	国分川原	真谷	218- 64	二蓮木(青餅田)	国分重久	二蓮木(青餅田)
218- 29	真谷 2	国分川原	真谷	218- 65	畑	国分郡田	畑
218- 30	板川内	国分川内	板川内	218- 66	玄亀庵	国分清水	玄亀庵
218- 31	水之下	国分上井	水之下	218- 67	桑ノ宇都	国分清水	桑ノ宇都
218- 32	内門	国分上井	内門	218- 68	玄亀庵	国分清水	玄亀庵
218- 33	井手ノ神	国分上井	井手ノ神	218- 69	山路	国分重久	山路
218- 34	大平	国分上井	大平	218- 70	下竹河内	国分川原	下竹河内
218- 35	芦原	国分上井	芦原	218- 71	岩穴上	国分郡田	岩穴上
218- 36	見帰村崎	国分川内	見帰村崎	218- 72	銭亀	国分郡田	銭亀



番 号	地 区 名	位 置		番 号	地 区 名	位 置	
		大 字	字			大 字	字
218- 73	松八重	国分郡田	松八重	218- 109	入佐	国分上之段	入佐
218- 74	糶ヶ原	国分郡田	糶ヶ原	218- 110	椎木迫	国分上之段	椎木迫
218- 75	松合谷	国分川内	松合谷	218- 111	山路	国分重久	山路
218- 76	芝原	国分川内	芝原	218- 112	野坂	国分川内	野坂
218- 77	山神前	国分川内	山神前	218- 113	陣ノ口	国分川内	陣ノ口
218- 78	板川内	国分川内	板川内	218- 114	日影	国分川内	日影
218- 79	溜池	国分清水	溜池	218- 115	馬渡	国分下井	馬渡
218- 80	中央一丁目1	国分上小川	中央一丁目	218- 116	萩山	国分上之段	萩山
218- 81	中央一丁目2	国分上小川	中央一丁目	218- 117	栗平	国分川内	栗平
218- 82	犬迫馬場	国分上小川	犬迫馬場	218- 118	石坂	国分川内	石坂
218- 83	米迫	国分上小川	米迫	218- 119	高山	国分台明寺	高山
218- 84	平椋	国分上井	平椋	218- 120	山上前	国分川内	山上前
218- 85	棚目	国分川原	棚目	218- 121	竹ノ下	国分下井	竹ノ下
218- 86	芦谷	国分川原	芦谷	218- 122	中島	国分重久	中島
218- 87	下川原	国分川原	下川原	218- 123	集イ	国分上之段	集イ
218- 88	萩元	国分川原	萩元	218- 124	野平	国分川内	野平
218- 89	三方辻	国分川原	三方辻	218-1001	漆山	溝辺町竹子	漆山
218- 90	荒川内1	国分川原	荒川内	218-1002	野坂	溝辺町竹子	野坂
218- 91	荒川内2	国分川原	荒川内	218-1003	城ヶ尾	溝辺町竹子	城ヶ尾
218- 92	花房谷	国分川原	花房谷	218-1004	子宮川内	溝辺町竹子	子宮川内
218- 93	大谷1	国分川原	大谷	218-1005	上別府	溝辺町竹子	上別府
218- 94	大谷2	国分川原	大谷	218-1006	大迫	溝辺町竹子	大迫
218- 95	真谷	国分川内	真谷	218-1007	古野	溝辺町竹子	古野
218- 96	野坂	国分川内	野坂	218-1008	宮原	溝辺町竹子	宮原
218- 97	馬渡	国分下井	馬渡	218-1009	原	溝辺町竹子	原
218- 98	陣之口	国分川内	陣之口	218-1010	新香	溝辺町竹子	新香
218- 99	小ヶ倉	国分下井	小ヶ倉	218-1011	外松	溝辺町竹子	外松
218- 100	折口	国分上之段	折口	218-1012	山ノ口	溝辺町竹子	山ノ口
218- 101	菖蒲之元	国分川内	菖蒲之元	218-1013	計午	溝辺町竹子	計午
218- 102	五戸口	国分川内	五戸口	218-1014	前平	溝辺町有川	前平
218- 103	花見	国分下井	花見	218-1015	三角畑	溝辺町有川	三角畑
218- 104	園山	国分下井	園山	218-1016	中石原	溝辺町有川	中石原
218- 105	向原	国分下井	向原	218-1017	倉山	溝辺町有川	倉山
218- 106	椎源原	国分上之段	椎源原	218-1018	道ヶ迫1	溝辺町有川	道ヶ迫
218- 107	中野	国分上之段	中野	218-1019	道ヶ迫2	溝辺町有川	道ヶ迫
218- 108	倉ヶ宇都	国分上之段	倉ヶ宇都	218-1020	吉牟田	溝辺町三縄	吉牟田

番 号	地 区 名	位 置		番 号	地 区 名	位 置	
		大 字	字			大 字	字
218-1021	鍋田	溝辺町三縄	鍋田	218-1057	道ヶ迫	溝辺町有川	道ヶ迫
218-1022	吉牟田	溝辺町三縄	吉牟田	218-1058	草水原	溝辺町麓	草水原
218-1023	上ノ原	溝辺町有川	上ノ原	218-1059	下高木	溝辺町麓	下高木
218-1024	現王	溝辺町有川	現王	218-1060	後ヶ原	溝辺町麓	後ヶ原
218-1025	後ヶ原	溝辺町麓	後ヶ原	218-1061	山河	溝辺町麓	山河
218-1026	宮宇都	溝辺町有川	宮宇都	218-1062	小坂元	溝辺町崎森	小坂元
218-1027	瀬戸口	溝辺町麓	瀬戸口	218-1063	後ヶ原	溝辺町麓	後ヶ原
218-1028	馬場迫	溝辺町有川	馬場迫	218-1064	石塚1	溝辺町有川	石塚
218-1029	内ノ内	溝辺町麓	内ノ内	218-1065	石原2	溝辺町有川	石原
218-1030	宮ノ上	溝辺町麓	宮ノ上	218-1066	天ヶ迫	溝辺町有川	天ヶ迫
218-1031	論地1	溝辺町麓	論地	218-1067	堂迫	溝辺町竹子	堂迫
218-1032	論地2	溝辺町麓	論地	218-1068	御田平	溝辺町竹子	御田平
218-1033	山下1	溝辺町崎森	山下	218-1069	高原迫	溝辺町麓	高原迫
218-1034	山下2	溝辺町崎森	山下	218-1070	岡	溝辺町竹子	岡
218-1035	横峰	溝辺町有川	横峰	218-1071	白石	溝辺町有川	白石
218-1036	前山	溝辺町有川	前山	218-1072	下山	溝辺町麓	下山
218-1037	末石ヶ岡	溝辺町竹子	末石ヶ岡	218-1073	松ヶ迫	溝辺町有川	松ヶ迫
218-1038	祝儀園	溝辺町竹子	祝儀園	218-1074	道ヶ迫4	溝辺町有川	道ヶ迫4
218-1039	瀬戸山	溝辺町竹子	瀬戸山	218-1075	白石2	溝辺町有川	白石2
218-1040	宮川内	溝辺町竹子	宮川内	218-1076	前平	溝辺町竹子	前平
218-1041	上宮川内	溝辺町竹子	上宮川内	218-2001	口屋谷	横川町上ノ	口屋谷
218-1042	前平	溝辺町竹子	前平	218-2002	宇都口	横川町上ノ	宇都口
218-1043	軍山	溝辺町竹子	軍山	218-2003	五反田	横川町上ノ	五反田
218-1044	御田平	溝辺町竹子	御田平	218-2004	江ヶ崎	横川町上ノ	江ヶ崎
218-1045	十一月田	溝辺町竹子	十一月田	218-2005	高木	横川町上ノ	高木
218-1046	木場	溝辺町竹子	木場	218-2006	下山	横川町上ノ	下山
218-1047	円生附	溝辺町有川	円生附	218-2007	口屋谷	横川町上ノ	口屋谷
218-1048	豎山	溝辺町有川	豎山	218-2008	下山1	横川町上ノ	下山
218-1049	野平	溝辺町有川	野平	218-2009	下山2	横川町上ノ	下山
218-1050	前原	溝辺町三縄	前原	218-2010	仁田尾	横川町上ノ	仁田尾
218-0051	須ヶ田	溝辺町竹子	須ヶ田	218-2011	愛宕山	横川町上ノ	愛宕山
218-0052	堂迫	溝辺町竹子	堂迫	218-2012	新馬場	横川町上ノ	新馬場
218-0053	十三塚	溝辺町竹子	十三塚	218-2013	石切場	横川町上ノ	石切場
218-0054	園	溝辺町有川	園	218-2014	小脇	横川町上ノ	小脇
218-0055	川内	溝辺町有川	川内				
218-0056	瀬戸口	溝辺町有川	瀬戸口				

番 号	地 区 名	位 置		番 号	地 区 名	位 置	
		大 字	字			大 字	字
218-2015	馬場	横川町中ノ	馬場	218-2051	越山	横川町中ノ	越山
218-2016	諏訪	横川町中ノ	諏訪	218-2052	柵迫	横川町中ノ	柵迫
218-2017	外町	横川町中ノ	外町	218-2053	内村	横川町中ノ	内村
218-2018	谷ノ口	横川町中ノ	谷ノ口	218-2054	崩平	横川町中ノ	崩平
218-2019	天神迫	横川町中ノ	天神迫	218-2055	豆附	横川町下ノ	豆附
218-2020	丸山	横川町中ノ	丸山	218-2056	床波	横川町上ノ	床波
218-2021	内ナシ	横川町中ノ	内ナシ	218-2057	五次郎原	横川町下ノ	五次郎原
218-2022	道ヶ迫	横川町中ノ	道ヶ迫	218-2058	崩丸	横川町下ノ	崩丸
218-2023	岩元	横川町中ノ	岩元	218-2059	前川内	横川町下ノ	前川内
218-2024	滝ノ上	横川町中ノ	滝ノ上	218-2060	母子山1	横川町下ノ	母子山
218-2025	ゾンデン	横川町中ノ	ゾンデン	218-2061	母子山2	横川町下ノ	母子山
218-2026	大谷	横川町中ノ	大谷	218-2062	井出段	横川町下ノ	井手段
218-2027	北俣	横川町中ノ	北俣	218-2063	尾二俣1	横川町下ノ	尾二俣
218-2028	永緑	横川町中ノ	永緑	218-2064	尾二俣2	横川町下ノ	尾二俣
218-2029	天神迫	横川町中ノ	天神迫	218-2065	小原	横川町下ノ	小原
218-2030	向井山	横川町中ノ	向井山	218-2066	拂山	横川町中ノ	拂山
218-2031	石坂1	横川町上ノ	石坂	218-2067	山住	横川町下ノ	山住
218-2032	石坂2	横川町上ノ	石坂	218-2068	柵迫	横川町中ノ	柵迫
218-2033	上ノ洗出し	横川町上ノ	上ノ洗出し	218-2069	平原	横川町上ノ	平原
218-2034	栢ノ段	横川町上ノ	栢ノ段	218-2070	堂山	横川町中ノ	堂山
218-2035	正牟田	横川町上ノ	正牟田	218-2071	東原	横川町上ノ	東原
218-2036	奈良松	横川町上ノ	奈良松	218-2072	岩穴	横川町下ノ	岩穴
218-2037	柿木	横川町上ノ	柿木	218-2073	上牟田	横川町上ノ	上牟田
218-2038	東原	横川町上ノ	東原	218-2074	下尾田	横川町中ノ	下尾田
218-2039	岡村	横川町上ノ	岡村	218-2075	鼠喰	横川町中ノ	鼠喰
218-2040	水ノ迫	横川町上ノ	水ノ迫	218-2076	小脇	横川町上ノ	小脇
218-2041	脇元	横川町中ノ	脇元	218-2077	横伏敷	横川町上ノ	横伏敷
218-2042	深後迫	横川町中ノ	深後迫	218-2078	下小脇	横川町上ノ	下小脇
218-2043	仁石田	横川町上ノ	仁石田	218-2079	小脇段1	横川町上ノ	小脇段
218-2044	紫尾田	横川町上ノ	紫尾田	218-2080	小脇段2	横川町上ノ	小脇段
218-2045	栗下	横川町中ノ	栗下	218-2081	正牟田	横川町上ノ	正牟田
218-2046	横内山	横川町中ノ	横内山	218-2082	上供養塚	横川町中ノ	上供養塚
218-2047	上今村	横川町中ノ	上今村	218-2083	須ヶ牟田	横川町下ノ	須ヶ牟田
218-2048	茶円山	横川町中ノ	茶円山	218-2084	後ヶ谷	横川町下ノ	後ヶ谷
218-2049	植後迫	横川町中ノ	植後迫	218-2085	大狩	横川町中ノ	大狩
218-2050	上植村	横川町中ノ	上植村	218-2086	大住	横川町上ノ	大住

番 号	地 区 名	位 置		番 号	地 区 名	位 置	
		大 字	字			大 字	字
218-2087	野坂	横川町上ノ	野坂	218-3020	中福良	牧園町宿窪田	中福良
218-2088	川北	横川町中ノ	川北	218-3021	中川原	牧園町三体堂	中川原
218-2089	上迫	横川町中ノ	上迫	218-3022	瀬戸口	牧園町宿窪田	瀬戸口
218-2090	床波	横川町上ノ	床波	218-3023	梶	牧園町宿窪田	梶
218-2091	紫尾田	横川町上ノ	紫尾田	218-3024	石坂山	牧園町宿窪田	石坂山
218-2092	触川内	横川町下ノ	触川内	218-3025	池田	牧園町宿窪田	池田
218-2093	東迫	横川町上ノ	東迫	218-3026	健崎	牧園町上中津川	健崎
218-2094	水ノ迫	横川町上ノ	水ノ迫	218-3027	寺原	牧園町高千穂	寺原
218-2095	大里	横川町中ノ	大里	218-3028	通山	牧園町上中津川	通山
218-2096	向平	横川町中ノ	向平	218-3029	小谷川	牧園町上中津川	小谷川
218-2097	上植村	横川町中ノ	上植村	218-3030	小原	牧園町上中津川	小原
				218-3031	板小屋	牧園町上中津川	板小屋
				218-3032	轟木	牧園町高千穂	轟木
				218-3033	崩渡	牧園町持松	崩渡
				218-3034	上野迫	牧園町宿窪田	上野迫
				218-3035	戸崎	牧園町宿窪田	戸崎
218-3001	鑄河・巡礼塚	牧園町万緒	鑄河・巡礼塚	218-3036	湯ノ谷	牧園町宿窪田	湯ノ谷
218-3002	成政	牧園町万緒	成政	218-3037	北角	牧園町下中津川	北角
218-3003	府鳥	牧園町万緒	府鳥	218-3038	犬飼	牧園町下中津川	犬飼
218-3004	下大窪	牧園町万緒	下大窪	218-3039	滝ノ下	牧園町下中津川	滝ノ下
218-3005	大窪	牧園町万緒	大窪	218-3040	宇都	牧園町上中津川	宇都
218-3006	坂下	牧園町三体堂	坂下	218-3041	宇都	牧園町上中津川	宇都
218-3007	内ノ迫	牧園町万緒	内ノ迫	218-3042	迫口	牧園町上中津川	迫口
218-3008	遠目塚	牧園町万緒	遠目塚	218-3043	大目迫	牧園町上中津川	大目迫
218-3009	中福良	牧園町万緒	中福良	218-3044	溝口	牧園町上中津川	溝口
218-3010	扇ヶ迫	牧園町万緒	扇ヶ迫	218-3045	花鶴	牧園町下中津川	花鶴
218-3011	高尾	牧園町万緒	高尾	218-3046	田代	牧園町下中津川	田代
218-3012	高尾	牧園町万緒	高尾	218-3047	坂水1	牧園町下中津川	坂水
218-3013	水堀	牧園町万緒	水堀	218-3048	坂水2	牧園町下中津川	坂水
218-3014	桑木谷	牧園町三体堂	桑木谷	218-3049	鍋迫	牧園町下中津川	鍋迫
218-3015	春山	牧園町万緒	春山	218-3050	南谷	牧園町下中津川	南谷
218-3016	硫黄谷	牧園町高千穂	硫黄谷	218-3051	荒田1	牧園町下中津川	荒田
218-3017	殿場	牧園町高千穂	殿場	218-3052	荒田2	牧園町下中津川	荒田
218-3018	栗川	牧園町高千穂	栗川	218-3053	五反田平	牧園町持松	五反田平
218-3019	北脇山	牧園町宿窪田	北脇山	218-3054	四郎ヶ迫	牧園町持松	四郎ヶ迫
				218-3055	土穴	牧園町持松	土穴

番 号	地 区 名	位 置		番 号	地 区 名	位 置	
		大 字	字			大 字	字
218-3056	佐敷原	牧園町持松	佐敷原	218-3092	外園	牧園町三体堂	外園
218-3057	田方	牧園町持松	田方	218-3093	湯窪1	牧園町上中津川	湯窪
218-3058	前田	牧園町持松	前田	218-3094	湯窪2	牧園町上中津川	湯窪
218-3059	宇都山	牧園町持松	宇都山	218-3095	眞頭1	牧園町高千穂	眞頭
218-3060	内恒見	牧園町持松	内恒見	218-3096	眞頭2	牧園町高千穂	眞頭
218-3061	仮屋田	牧園町持松	仮屋田	218-3097	母ヶ野1	牧園町高千穂	母ヶ野
218-3062	兎ヶ宇都	牧園町持松	兎ヶ宇都	218-3098	母ヶ野2	牧園町高千穂	母ヶ野
218-3063	安楽	牧園町中津川	安楽	218-3099	神小窪	牧園町上中津川	神小窪
218-3064	妙見崎	牧園町中津川	妙見崎	218-3100	甲辺	牧園町持松	甲辺
218-3065	鼻黒巢	牧園町持松	鼻黒巢	218-3101	後谷山	牧園町持松	後谷山
218-3066	仏ノ前	牧園町持松	仏ノ前	218-3102	伊勢谷	牧園町持松	伊勢谷
218-3067	瀬戸上	牧園町持松	瀬戸上	218-3103	平落	牧園町宿窪田	平落
218-3068	小鹿野原	牧園町中津川	小鹿野原	218-3104	日ノ出	牧園町宿窪田	日ノ出
218-3069	湯ノ窪	牧園町宿窪田	湯ノ窪	218-3105	和気	牧園町中津川	和気
218-3070	井手ノ平	牧園町万籜	井手ノ平	218-3106	小山口	牧園町中津川	小山口
218-3071	滝ノ下	牧園町万籜	滝ノ下	218-3107	川久保	牧園町持松	川久保
218-3072	大良ヶ谷	牧園町万籜	大良ヶ谷	218-3108	川久保平	牧園町持松	川久保平
218-3073	市後迫	牧園町万籜	市後迫	218-3109	深谷	牧園町中津川	深谷
218-3074	中園	牧園町万籜	中園	218-3110	向田平	牧園町中津川	向田平
218-3075	渡瀬	牧園町万籜	渡瀬	218-3111	吉原	牧園町万籜	吉原
218-3076	綾目	牧園町万籜	綾目	218-3112	木場迫1	牧園町万籜	木場迫
218-3077	扇ヶ迫	牧園町万籜	扇ヶ迫	218-3113	木場迫2	牧園町万籜	木場迫
218-3078	尾谷口	牧園町三体堂	尾谷口	218-3114	木場迫3	牧園町万籜	木場迫
218-3079	松木坂	牧園町万籜	松木坂	218-3115	道ヶ迫	牧園町万籜	道ヶ迫
218-3080	川床	牧園町三体堂	川床	218-3116	落水田	牧園町万籜	落水田
218-3081	松ヶ渡	牧園町万籜	松ヶ渡	218-3117	桜ヶ迫	牧園町中津川	桜ヶ迫
218-3082	川床	牧園町三体堂	川床	218-3118	松山	牧園町持松	松山
218-3083	三本木	牧園町高千穂	三本木	218-3119	岩山	牧園町三体堂	岩山
218-3084	八町	牧園町高千穂	八町	218-3120	音川田	牧園町三体堂	音川田
218-3085	上芦谷原	牧園町三体堂	上芦谷原	218-3121	寺野	牧園町三体堂	寺野
218-3086	登明田	牧園町宿窪田	登明田	218-3122	包ヶ迫	牧園町三体堂	包ヶ迫
218-3087	小影	牧園町宿窪田	小影	218-3123	浜ノ場	牧園町宿窪田	浜ノ場
218-3088	小瀬戸	牧園町宿窪田	小瀬戸	218-3124	川原後迫	牧園町宿窪田	川原後迫
218-3089	貫ノ口	牧園町宿窪田	貫ノ口	218-3125	健崎	牧園町上中津川	健崎
218-3090	南ヶ迫	牧園町宿窪田	南ヶ迫	218-3126	栗川	牧園町高千穂	栗川
218-3091	市来迫	牧園町宿窪田	市来迫	218-3127	安楽	牧園町宿窪田	安楽

番 号	地 区 名	位 置		番 号	地 区 名	位 置	
		大 字	字			大 字	字
218-4001	霧島山1	霧島田口	霧島山	218-4037	宮下2	霧島大窪	宮下
218-4002	霧島山2	霧島田口	霧島山	218-4038	湯之迫	霧島大窪	湯之迫
218-4003	宮前	霧島川北	宮前	218-4041	中原迫1	霧島永水	中原迫
218-4004	宮前	霧島川北	宮前	218-4042	中原迫2	霧島永水	中原迫
218-4005	堀之内	霧島田口	堀之内	218-4043	梅ノ木	霧島永水	梅ノ木
218-4006	野辺田	霧島田口	野辺田	218-4044	永野田	霧島永水	永野田
218-4007	大丸	霧島川北	大丸	218-4045	倉迫	霧島大窪	倉迫
218-4008	鶴川原	霧島川北	鶴川原	218-4046	スゲ谷	霧島大窪	スゲ谷
218-4009	神田	霧島田口	神田	218-4047	下脇	霧島川北	下脇
218-4010	橋口	霧島田口	橋口	218-4048	場集田	霧島川北	場集田
218-4011	塩井	霧島田口	塩井	218-4049	下眞田	霧島田口	下眞田
218-4012	待世	霧島田口	待世	218-4050	大丸	霧島川北	大丸
218-4013	向園	霧島田口	向園	218-4051	大窪	霧島大窪	大窪
218-4014	遠見塚	霧島田口	遠見塚	218-4052	戸崎	霧島田口	戸崎
218-4015	赤谷	霧島田口	赤谷	218-4053	後谷	霧島永水	後谷
218-4016	松ヶ原	霧島永水	松ヶ原	218-4054	藤ヶ崎	霧島永水	藤ヶ崎
218-4018	トオサコ	霧島川北	トオサコ	218-4055	豊ヶ崎	霧島永水	豊ヶ崎
218-4019	楠元	霧島川北	楠元	218-4056	中原	霧島永水	中原
218-4020	鳥越	霧島永水	鳥越	218-4057	湯之迫	霧島大窪	湯之迫
218-4021	猶ヶ迫1	霧島永水	猶ヶ迫	218-4058	迫田	霧島川北	迫田
218-4022	堂ヶ迫	霧島永水	堂ヶ迫	218-4059	宮前1	霧島川北	宮前
218-4023	下脇	霧島川北	下脇	218-4060	宮前2	霧島川北	宮前
218-4024	芹迫	霧島大窪	芹迫	218-4061	狩川	霧島大窪	狩川
218-4025	猶ヶ迫2	霧島永水	猶ヶ迫	218-4062	湯之迫	霧島大窪	湯之迫
218-4026	大丸	霧島川北	大丸	218-4063	豊後田	霧島川北	豊後田
218-4027	猶ヶ迫3	霧島大窪	猶ヶ迫	218-4064	上ノ原	霧島田口	上ノ原
218-4028	猶ヶ迫4	霧島永水	猶ヶ迫	218-4065	栢田原	霧島田口	栢田原
218-4029	笹ノ段	霧島永水	笹ノ段	218-4066	馬渡迫	霧島永水	馬渡迫
218-4030	大窪	霧島大窪	大窪	218-4067	笹之段	霧島永水	笹之段
218-4031	半田原1	霧島大窪	半田原	218-4068	宮迫	霧島永水	宮迫
218-4032	小迫	霧島大窪	小迫	218-4069	下桑原	霧島川北	下桑原
218-4033	半田原2	霧島大窪	半田原	218-4070	柿木原	霧島田口	柿木原
218-4034	宮下1	霧島大窪	宮下	218-4071	相尾	霧島大窪	相尾
218-4035	狩川	霧島大窪	狩川				
218-4036	湯ノ迫	霧島大窪	湯ノ迫				
				218-5001	鳥ヶ池1	隼人町嘉例川	鳥ヶ池

番 号	地 区 名	位 置		番 号	地 区 名	位 置	
		大 字	字			大 字	字
218-5002	烏ヶ池2	隼人町嘉例川	烏ヶ池	218-5038	平段	隼人町朝日	平段
218-5003	坂下	隼人町嘉例川	坂下	218-5039	西山	隼人町朝日	西山
218-5004	七夕田	隼人町嘉例川	七夕田	218-5040	平川	隼人町内山田	平川
218-5005	川原田	隼人町嘉例川	川原田	218-5041	井手ノ上	隼人町松永	井手ノ上
218-5006	郡山	隼人町嘉例川	郡山	218-5042	中谷	隼人町嘉例川	中谷
218-5007	下田	隼人町嘉例川	下田	218-5043	中田	隼人町嘉例川	中田
218-5008	桂山	隼人町嘉例川	桂山	218-5044	仮屋原	隼人町西光寺	仮屋原
218-5009	仮屋園	隼人町嘉例川	仮屋園	218-5045	丸岡	隼人町小浜	丸岡
218-5010	暮幸	隼人町嘉例川	暮幸	218-5046	春田	隼人町嘉例川	春田
218-5011	野豆ヶ迫	隼人町嘉例川	野豆ヶ迫	218-5047	坂下	隼人町嘉例川	坂下
218-5012	市山	隼人町嘉例川	市山	218-5048	川原田	隼人町嘉例川	川原田
218-5013	日之出	隼人町嘉例川	日之出	218-5049	仮屋園	隼人町嘉例川	仮屋園
218-5014	通岩	隼人町嘉例川	通岩	218-5050	堂ノ前	隼人町嘉例川	堂ノ前
218-5015	四十田	隼人町嘉例川	四十田	218-5051	中谷	隼人町嘉例川	中谷
218-5016	宮田	隼人町嘉例川	宮田	218-5052	矢筈	隼人町嘉例川	矢筈
218-5017	二月田	隼人町嘉例川	二月田	218-5053	石関平	隼人町松永	石関平
218-5018	前田	隼人町嘉例川	前田	218-5054	上ノ免	隼人町西光寺	上ノ免
218-5019	立花山	隼人町嘉例川	立花山	218-5055	涼田	隼人町嘉例川	涼田
218-5020	牧ヶ宇都1	隼人町松永	牧ヶ宇都	218-5056	五月田	隼人町西光寺	五月田
218-5021	牧ヶ宇都2	隼人町松永	牧ヶ宇都	218-5057	上園田	隼人町松永	上園田
218-5022	御供田	隼人町松永	御供田	218-5058	地園田	隼人町姫城	地蔵田
218-5023	長松軒	隼人町松永	長松軒	218-5059	鍋山	隼人町小浜	鍋山
218-5024	竹山	隼人町松永	竹山	218-5060	仮屋	隼人町小浜	仮屋
218-5025	段ヶ平	隼人町松永	段ヶ平	218-5061	ウエノメン	隼人町野久美田	ウエノメン
218-5026	城下	隼人町西光寺	城下	218-5062	垂水	隼人町小田	垂水
218-5027	石元	隼人町東郷	石元	218-5063	柏木	隼人町小田	柏木
218-5028	山ノ口	隼人町東郷	山ノ口	218-5064	平川	隼人町内山田	平川
218-5029	勢溜	隼人町東郷	勢溜	218-5065	宮春	隼人町朝日	宮春
218-5030	宇都	隼人町西光寺	宇都	218-5066	隈城	隼人町内	隈城
218-5031	五月田	隼人町西光寺	五月田	218-5067	蟹田	隼人町野久美田	蟹田
218-5032	羽子原	隼人町西光寺	羽子原	218-5068	宇都	隼人町姫城	宇都
218-5033	新山田	隼人町内	新山田	218-5069	石関平	隼人町松永	石関平
218-5034	小牧	隼人町小浜	小牧	218-5070	磯平	隼人町野久美田	磯平
218-5035	水の手	隼人町小浜	水の手	218-5071	才良木	隼人町内山田	才良木
218-5036	長浜	隼人町小浜	長浜	218-5072	広蔵	隼人町嘉例川	広蔵
218-5037	赤石	隼人町小浜	赤石	218-5073	桂坂	隼人町松永	桂坂

番 号	地 区 名	位 置		番 号	地 区 名	位 置	
		大 字	字			大 字	字
218-5074	石塚	隼人町野美田	石塚	218-6033	姫松1	福山町福沢	姫松
218-5075	立花山	隼人町嘉例川	立花山	218-6034	姫松2	福山町福沢	姫松
218-5076	瀬戸口	隼人町東郷	瀬戸口	218-6035	田ノ平	福山町福山	田ノ平
218-5077	並石	隼人町嘉例川	並石	218-6036	馬屋段	福山町福地	馬屋段
218-5078	宮田	隼人町嘉例川	宮田	218-6037	上松窪	福山町福地	上松窪
218-6001	寺屋敷	福山町佳例川	寺屋敷	218-6038	堂山	福山町佳例川	堂田
218-6002	いらが谷	福山町佳例川	イラケ谷	218-6039	合戦野	福山町福地	合戦野
218-6003	馬渡	福山町佳例川	馬渡	218-6040	六村	福山町佳例川	柁山
218-6004	和田前	福山町佳例川	和田ノ前	218-6041	宝瀬谷	福山町福山	宝瀬谷
218-6005	桑迫	福山町佳例川	桑ヶ迫	218-6042	蕎麦久保	福山町福沢	蕎麦久保
218-6006	岩戸1	福山町佳例川	岩戸	218-6043	野谷	福山町福沢	平野谷
218-6007	岩戸2	福山町佳例川	岩戸	218-6044	柁木山	福山町福沢	柁木山
218-6008	二間瀬西	福山町福山	惣陣平	218-6045	国師	福山町福山	国師
218-6009	旧城山	福山町福山	旧城山	218-6046	堀ノ内	福山町福地	堀ノ内
218-6010	ク子八1	福山町福山	ク子八	218-6047	金碓段	福山町福沢	金碓段
218-6011	ク子八2	福山町福山	ク子八	218-6048	三郎山	福山町福沢	上三郎山
218-6012	熊ノ谷	福山町福山	熊ノ谷	218-6049	大王坂	福山町佳例川	大王前
218-6013	寺山	福山町福山	寺山	218-6050	稗迫	福山町佳例川	稗之迫
218-6014	船添	福山町福山	海添	218-6051	川内	福山町佳例川	川内
218-6015	中磯1	福山町福山	中磯	218-6052	割子田	福山町佳例川	割子田
218-6016	中磯2	福山町福山	中磯	218-6053	一本松	福山町福山	一本松
218-6017	塚ヶ野	福山町佳例川	塚ヶ野	218-6054	這崎	福山町福山	這崎
218-6018	掛葉ヶ野	福山町佳例川	掛葉ヶ野	218-6055	新原谷	福山町福沢	新原谷
218-6019	桑ヶ迫	福山町佳例川	桑ヶ迫	218-6056	島芋ヶ谷	福山町福沢	島芋ヶ谷
218-6020	後原	福山町佳例川	後原	218-6057	有村	福山町福沢	有村
218-6021	中水流	福山町佳例川	中水流	218-6058	杉渡	福山町福地	穴堀池下
218-6022	石坂	福山町佳例川	石坂	218-6059	仮屋迫	福山町福地	上猫内
218-6023	銭瓶	福山町佳例川	銭瓶	218-6060	牛牧	福山町福地	牛牧
218-6024	大王前	福山町佳例川	大王ノ前	218-6061	四角目	福山町福沢	四角目
218-6025	立元	福山町佳例川	立元	218-6062	後新堀	福山町福地	後新堀
218-6026	山神殿	福山町佳例川	山神段	218-6063	久保野	福山町佳例川	久保野
218-6027	仮屋迫	福山町佳例川	仮屋迫	218-6064	瀬戸口	福山町福山	瀬戸口
218-6028	轟木	福山町佳例川	轟木	218-6065	比前田	福山町佳例川	比前田
218-6029	前田	福山町佳例川	前田	218-6066	旧城山	福山町福山	旧城山
218-6030	川窪	福山町佳例川	川窪	218-6067	花建原	福山町福山	花建原
218-6031	犬ヶ迫	福山町佳例川	犬ノ迫	218-6068	長谷	福山町佳例川	長谷
218-6032	クルス谷	福山町福沢	クルス谷	218-6069	大河内1	福山町福山	大河内



番 号	地 区 名	位 置		番 号	地 区 名	位 置	
		大 字	字			大 字	字
218-6070	大河内2	福山町福山	大河内	218-6075	栗野脇	福山町佳例川	栗野脇
218-6071	小山内前1	福山町佳例川	小川内ノ前	218-6076	小川内前	福山町佳例川	小川内ノ前
218-6072	小山内前2	福山町佳例川	小川内ノ前	218-6077	防戸ノ口	福山町福地	防戸ノ口
218-6073	旧城山	福山町福山	旧城山	218-6078	中磯	福山町福山	中磯
218-6074	宮之迫	福山町佳例川	宮ノ迫	計	6 4 8 地区		

### 3-3 地すべり危険地区（山地災害）

番 号	地 区 名	位 置		番 号	地 区 名	位 置	
		大 字	字			大 字	字
218-3001	大良ヶ谷	牧園町万膳	大良ヶ谷	218-3002	金湯	牧園町万膳	金湯

### 3-4 崩土流出危険地区

番号	地区名	位置		番号	地区名	位置	
		大字	字			大字	字
212-0001	古外戸口	国分重久	古外戸口	212-0037	椎木迫	国分上ノ段	椎木迫
212-0002	山神	国分重久	山神	212-0038	椎木迫	国分上ノ段	椎木迫
212-0003	内野々	国分重久	内野々	212-0039	竹添	国分上ノ段	竹添
212-0004	重久迫	国分重久	重久迫	212-0040	井戸ノ下	国分上ノ段	井戸ノ下
212-0005	越口迫	国分重久	越口迫	212-0041	五戸口	国分上ノ段	五戸口
212-0006	折橋原	国分重久	折橋原	212-0042	新開込	国分郡田	新開込
212-0007	立山原	国分重久	立山原	212-0043	堂免	国分重久	堂免
212-0008	自徳原	国分郡田	自徳原	212-0044	大谷山	国分川原	大谷山
212-0009	横瀬平	国分台明寺	横瀬平	212-0045	山田平	国分重久	山田平
212-0010	倉嶽	国分郡田	倉嶽	212-0046	藤ヶ久保	国分重久	藤ヶ久保
212-0011	平戸崎	国分郡田	平戸崎	212-0047	野道	国分重久	野首
212-0012	堀ノ下	国分郡田	堀ノ下	212-0048	中島	国分重久	中島
212-0013	浮石谷	国分郡田	浮石谷	212-0049	有馬ヶ原	国分重久	有馬ヶ原
212-0014	梨子ヶ野	国分郡田	梨子ヶ野	212-0050	志明寺	国分重久	志明寺
212-0015	城ヶ原	国分郡田	城ヶ原	212-0051	高村	国分重久	高村
212-0016	小陣	国分上小川	小陣	212-0052	新開込	国分重久	新開込
212-0017	小陣	国分上小川	小陣	212-0053	猿喰	国分郡田	猿喰
212-0018	白蔵	国分川原	白蔵	212-0054	平野大塚	国分郡田	平野大塚
212-0019	井手ヶ山	国分台明寺	井手ヶ山	212-0055	浮石谷	国分郡田	浮石谷
212-0020	駒替	国分川原	駒替	212-0056	岩元	国分重久	岩元
212-0021	馬乗坂	国分川原	馬乗坂	212-0057	下平野	国分郡田	下平野
212-0022	鷹原	国分川原	鷹原	212-0058	山ノ口	国分郡田	山ノ口
212-0023	黒石	国分川原	黒石	212-0059	永山	国分清水	永山
212-0024	上宇野	国分川原	上宇野	212-0060	馬乗坂	国分川原	馬乗坂
212-0025	山坂	国分川原	山坂	212-0061	松ヶ野	国分郡田	松ヶ野
212-0026	荒川内	国分川原	荒川内	212-0062	星合原	国分川原	星合原
212-0027	板川内	国分川内	板川内	212-0063	本戸	国分川内	本戸
212-0028	本戸	国分川内	本戸	212-0064	小丸	国分上井	小丸
212-0029	野坂	国分川内	野坂	212-0065	永迫	国分川原	永迫
212-0030	野坂	国分川内	野坂	212-0066	間庭	国分川原	間庭
212-0031	中子落	国分川内	中子落	212-0067	池之上	国分川原	池之上
212-0032	五戸口	国分上ノ段	五戸口	212-0068	後見帰	国分川内	後見帰
212-0033	白尾谷	国分上ノ段	白尾谷	212-0069	蓑掛	国分川内	蓑掛
212-0034	集り	国分上ノ段	集り	212-0070	夕岸	国分川原	夕岸
212-0035	倉ヶ宇都	国分上ノ段	倉ヶ宇都	212-0071	夕岸	国分川原	夕岸
212-0036	倉ヶ宇都	国分上ノ段	倉ヶ宇都	212-0072	大谷山	国分川原	大谷山

番 号	地 区 名	位 置		番 号	地 区 名	位 置	
		大 字	字			大 字	字
212-0073	広田	国分川内	広田	444-0010	風南	溝辺町三縄	風南
212-0074	矢根添	国分下井	矢根添	444-0011	冷水谷	溝辺町麓	冷水谷
212-0075	秋之助	国分上之段	秋之助	444-0012	葛箆山	溝辺町麓	葛箆山
212-0076	鳶永	国分上之段	鳶永	444-0013	前川	溝辺町崎森	前川
212-0077	白尾谷	国分上之段	白尾谷	444-0014	中丸	溝辺町麓	中丸
212-0078	片茂	国分川内	片茂	444-0015	宇都	溝辺町崎森	宇都
212-0079	白尾谷	国分上之段	白尾谷	444-0016	浜島	溝辺町崎森	浜島
212-0080	珍田	国分上之段	珍田	444-0017	中迫	溝辺町崎森	中迫
212-0081	赤松	国分川内	赤松	444-0018	大迫	溝辺町崎森	大迫
212-0082	赤松	国分川内	赤松	444-0019	須ヶ田	溝辺町竹子	須ヶ田
212-0083	鎮田原	国分上之段	鎮田原	444-0020	野平	溝辺町有川	野平
212-0084	竹添	国分上之段	竹添	444-0021	上人平	溝辺町有川	上人平
212-0085	馬迫	国分敷根	馬迫	444-0022	高松	溝辺町三縄	高松
212-0086	蓑掛	国分川内	蓑掛	444-0023	山ノ後	溝辺町三縄	山ノ後
212-0087	立川	国分川原	立川	444-0024	保起山	溝辺町麓	保起山
212-0088	深迫	国分下井	深迫	444-0025	西中野	溝辺町麓	西中野
212-0089	萩山	国分上之段	萩山	444-0026	保起山	溝辺町麓	保起山
212-0090	萩山	国分上之段	萩山(Ⅱ)	444-0027	大川内山	溝辺町麓	大川内山
212-0091	揚野	国分川原	揚野	444-0028	水尻	溝辺町麓	水尻
212-0092	鍋迫	国分川内	鍋迫	444-0029	田原迫	溝辺町麓	田原迫
212-0093	揚野	国分川原	揚野	444-0030	宇都	溝辺町有川	宇都
212-0094	朴木谷	国分郡田	朴木谷	444-0031	滑	溝辺町有川	滑
212-0095	栗平	国分川内	栗平	444-0032	東迫	溝辺町有川	東迫
212-0096	五戸口	国分川内	五戸口	444-0033	瀬間利	溝辺町三縄	瀬間利
212-0097	下平野2	国分郡田	下平野	444-0034	瀬間利	溝辺町三縄	瀬間利
212-0098	千足	国分台明寺	千足	444-0035	中谷	溝辺町麓	中谷
	城ヶ原	国分郡田	城ヶ原	444-0036	倉谷	溝辺町麓	倉谷
444-0001	真幸見原	溝辺町竹子	真幸見原	444-0037	時仏	溝辺町麓	時仏
444-0002	山向	溝辺町三縄	山向	444-0038	鍋	溝辺町麓	鍋
444-0003	風南	溝辺町三縄	風南	444-0039	猶ヶ迫	溝辺町麓	猶ヶ迫
444-0004	脇迫	溝辺町三縄	脇迫	444-0040	玉利	溝辺町麓	玉利
444-0005	尾ノ口	溝辺町有川	尾ノ口	444-0041	大内田	溝辺町崎森	大内田
444-0006	池田	溝辺町有川	池田	444-0042	小坂元	溝辺町崎森	小坂元
444-0007	宮宇都	溝辺町有川	宮宇都	444-0043	市後坂	溝辺町崎森	市後坂
444-0008	西原	溝辺町麓	西原	444-0044	玉利	溝辺町麓	玉利
444-0009	野首	溝辺町麓	野首	444-0045	柳ヶ谷	溝辺町三縄	柳ヶ谷

番 号	地 区 名	位 置		番 号	地 区 名	位 置	
		大 字	字			大 字	字
444-0046	中原	溝辺町有川	中原	445-0023	貝吹岡Ⅱ	横川町上ノ	貝吹岡
444-0047	木場	溝辺町麓	木場	445-0024	払山	横川町中ノ	払山
444-0048	鳥越原	溝辺町麓	鳥越原	445-0025	芙蓉平	横川町中ノ	芙蓉平
444-0049	仮屋崎	溝辺町麓	仮屋崎	445-0026	内無	横川町中ノ	内無
444-0050	仮屋崎	溝辺町麓	仮屋崎	445-0027	前山	横川町上ノ	前山
444-0051	高松Ⅱ	溝辺町三縄	高松	445-0028	兵部山	横川町中ノ	兵部山
444-0052	保起山Ⅱ	溝辺町麓	保起山	445-0029	城山	横川町中ノ	城山
444-0053	西原	溝辺町崎森	西原	445-0030	栗下Ⅱ	横川町中ノ	栗下
444-0054	山ノ上	溝辺町有川	山ノ上	445-0031	上牟田	横川町上ノ	上牟田
444-0055	宇都Ⅱ	溝辺町崎森	宇都	445-0032	刈又	横川町上ノ	刈又
444-0056	矢倉石	溝辺町崎森	矢倉石	445-0033	深後迫	横川町中ノ	深後迫
444-0057	高松2	溝辺町三縄	高松	445-0034	大鉢田	横川町上ノ	大鉢田
444-0058	前平2	溝辺町有川	前平	445-0035	宇都口Ⅱ	横川町上ノ	宇都口
444-0059	石塚	溝辺町有川	石塚	445-0036	上迫	横川町中ノ	上迫
445-0001	黒葛原	横川町中ノ	黒葛原	445-0037	ジョウ谷	横川町上ノ	ジョウ谷
445-0002	下平迫	横川町中ノ	下平迫	445-0038	山口田	横川町上ノ	山口田
445-0003	唐尾迫	横川町中ノ	唐尾迫	445-0039	五次郎原Ⅱ	横川町下ノ	五次郎原
445-0004	大狩	横川町下ノ	大狩	445-0040	広迫	横川町下ノ	広迫
445-0005	宇都口	横川町上ノ	宇都口	445-0041	宮田	横川町下ノ	宮田
445-0006	吉原	横川町中ノ	吉原	445-0042	風呂元	横川町下ノ	風呂元
445-0007	ミイリキ	横川町中ノ	ミイリキ	445-0043	梅木迫	横川町下ノ	梅木迫
445-0008	宇都	横川町上ノ	宇都	445-0044	唐尾	横川町中ノ	唐尾
445-0009	貝吹岡Ⅰ	横川町上ノ	貝吹岡	445-0045	風呂元Ⅱ	横川町下ノ	風呂元
445-0010	貝吹岡Ⅲ	横川町上ノ	貝吹岡	445-0046	猪俣医院	横川町中ノ	猪俣医院
445-0011	椀ヶ八重Ⅰ	横川町上ノ	椀ヶ八重	445-0047	下尾田	横川町中ノ	下尾田
445-0012	椀ヶ八重Ⅱ	横川町上ノ	椀ヶ八重	448-0001	鉾投	牧園町三体堂	鉾投
445-0013	栢ノ段	横川町上ノ	栢ノ段	448-0002	坂下	牧園町万繕	坂下
445-0014	岡村前	横川町上ノ	岡村前	448-0003	山城	牧園町高千穂	山城
445-0015	軍ノ木迫	横川町中ノ	軍ノ木迫	448-0004	田方	牧園町三体堂	田方
445-0016	遠迫	横川町中ノ	遠迫	448-0005	小渡	牧園町持松	小渡
445-0017	ハギ谷	横川町下ノ	ハギ谷	448-0006	谷門	牧園町上中津川	谷門
445-0018	前原	横川町下ノ	前原	448-0007	健崎	牧園町上中津川	健崎
445-0019	大崩	横川町上ノ	大崩	448-0008	栄之尾	牧園町高千穂	栄之尾
445-0020	大出水	横川町下ノ	大出水	448-0009	湯ノ谷	牧園町万繕	湯ノ谷
445-0021	畦地	横川町下ノ	畦地	448-0010	九日田	牧園町万繕	九日田
445-0022	迫田	横川町上ノ	迫田	448-0011	荒平	牧園町万繕	荒平

番 号	地 区 名	位 置		番 号	地 区 名	位 置	
		大 字	字			大 字	字
448-0012	風呂谷	牧園町三体堂	風呂谷	448-0048	論ヶ迫	牧園町下中津川	論ヶ迫
448-0013	宇都口	牧園町三体堂	宇都口	448-0049	健崎	牧園町上中津川	健崎
448-0014	手洗	牧園町高千穂	手洗	449-0001	霧島山	霧島田口	霧島山
448-0015	門ノ木	牧園町宿窪田	門ノ木	449-0002	霧島山	霧島田口	霧島山
448-0016	木登迫	牧園町下中津川	木登迫	449-0003	霧島山	霧島田口	霧島山
448-0017	萩之平	牧園町万籜	萩之平	449-0004	長迫	霧島川北	長迫
448-0018	横射場	牧園町万籜	横射場	449-0005	小窪	霧島大窪	小窪
448-0019	鉾投	牧園町三体堂	鉾投	449-0006	小窪	霧島大窪	小窪
448-0020	鉾投	牧園町三体堂	鉾投	449-0007	トンダン	霧島永水	トンダン
448-0021	手洗	牧園町高千穂	手洗	449-0008	道ヶ谷	霧島永水	道ヶ谷
448-0022	有村上	牧園町万籜	有村上	449-0009	鶴山	霧島田口	鶴山
448-0023	有村上	牧園町万籜	有村上	449-0010	サルウチ	霧島田口	サルウチ
448-0024	九日田	牧園町万籜	九日田	449-0011	山神原	霧島田口	山神原
448-0025	扇ノ迫	牧園町万籜	扇ノ迫	449-0012	霧島山	霧島田口	霧島山
448-0026	道ヶ迫	牧園町万籜	道ヶ迫	449-0013	霧島山	霧島田口	霧島山
448-0027	荒平中岡	牧園町万籜	荒平中岡	449-0014	霧島山	霧島田口	霧島山
448-0028	丸山	牧園町万籜	丸山	449-0015	芋ヶ迫	霧島永水	芋ヶ迫
448-0029	木佐ヶ迫	牧園町万籜	木佐ヶ迫	449-0016	上梅北	霧島田口	上梅北
448-0030	屋谷口	牧園町三体堂	屋谷口	449-0017	上市後柄	霧島田口	上市後柄
448-0031	屋谷口	牧園町三体堂	屋谷口	449-0018	湯ノ口	霧島田口	湯ノ口
448-0032	梅木山	牧園町三体堂	梅木山	449-0019	赤谷	霧島田口	赤谷
448-0033	鍋山	牧園町三体堂	鍋山	449-0020	野上山	霧島田口	野上山
448-0034	殿場	牧園町高千穂	殿場	449-0021	大窪	霧島大窪	大窪
448-0035	大渡口	牧園町持松	渡口	449-0022	八窪	霧島大窪	八窪
448-0036	棚ヶ迫	牧園町宿窪田	棚ヶ迫	449-0023	芹迫	霧島大窪	芹迫
448-0037	浜ノ場	牧園町宿窪田	浜ノ場	449-0024	内窪	霧島大窪	内窪
448-0038	松ヶ迫	牧園町三体堂	松ヶ迫	449-0025	曲迫	霧島永水	曲迫
448-0039	聞迫	牧園町三体堂	聞迫	449-0026	チラク	霧島永水	チラク
448-0040	立山	牧園町三体堂	立山	449-0027	倉迫	霧島大窪	倉迫
448-0041	宇都口	牧園町三体堂	宇都口	449-0028	十文字	霧島田口	十文字
448-0042	母ヶ野	牧園町三体堂	母ヶ野	449-0029	抜谷	霧島永水	抜谷
448-0043	湯ノ上	牧園町宿窪田	湯ノ上	449-0030	猿内	霧島田口	猿内
448-0044	小山	牧園町下中津川	小山	450-0001	中尾	隼人町嘉例川	中尾
448-0045	川路山	牧園町上中津川	川路山	450-0002	津風呂(Ⅰ)	隼人町嘉例川	津風呂(Ⅰ)
448-0046	砂走	牧園町上中津川	砂走	450-0003	川原田	隼人町嘉例川	川原田
448-0047	車迫	牧園町下中津川	車迫	450-0004	桂山	隼人町嘉例川	桂山

番 号	地 区 名	位 置		番 号	地 区 名	位 置	
		大 字	字			大 字	字
450-0005	暮幸	隼人町嘉例川	暮幸	450-0041	勢溜(Ⅱ)	隼人町東郷	勢溜(Ⅱ)
450-0006	狐ヶ迫	隼人町嘉例川	狐ヶ迫	450-0042	川内	隼人町小田	川内
450-0007	新池	隼人町嘉例川	新池	450-0043	宮坂	隼人町内	宮坂
450-0008	東原	隼人町嘉例川	東原	450-0044	隈城	隼人町内	隈城
450-0009	白坂	隼人町松永	白坂	450-0045	垂水	隼人町小田	垂水
450-0010	後平	隼人町松永	後平	450-0046	野神	隼人町朝日	野神
450-0011	麻芋迫(Ⅰ)	隼人町松永	麻芋迫(Ⅰ)	450-0047	木ノ峯	隼人町西光寺	木ノ峯
450-0012	春山	隼人町松永	春山	450-0048	長浜	隼人町小浜	長浜
450-0013	中谷(Ⅰ)	隼人町嘉例川	中谷(Ⅰ)	450-0049	下り田	隼人町西光寺	下り田
450-0014	川内	隼人町西光寺	川内	451-0001	前原	福山町佳例川	前原
450-0015	勢溜(Ⅰ)	隼人町東郷	勢溜(Ⅰ)	451-0002	桑の迫	福山町佳例川	桑ヶ迫
450-0016	供養谷(Ⅰ)	隼人町小田	供養谷(Ⅰ)	451-0003	権現ヶ尾	福山町佳例川	権現ヶ尾
450-0017	供養谷(Ⅱ)	隼人町小田	供養谷(Ⅱ)	451-0004	黒岩	福山町佳例川	黒岩
450-0018	大丸	隼人町小田	大丸	451-0005	城ヶ平	福山町福山	城ヶ平
450-0019	釜ヶ迫(Ⅰ)	隼人町西光寺	釜ヶ迫(Ⅰ)	451-0006	大塚谷	福山町福山	旧城山
450-0020	釜ヶ迫(Ⅱ)	隼人町西光寺	釜ヶ迫(Ⅱ)	451-0007	山森	福山町福山	山森
450-0021	坂元	隼人町朝日	坂元	451-0008	黒木越(Ⅰ)	福山町福山	黒木越
450-0022	篠原	隼人町嘉例川	篠原	451-0009	大廻	福山町福山	大廻
450-0023	前原	隼人町西光寺	前原	451-0010	谷口	福山町福山	谷ノ口
450-0024	内無(Ⅰ)	隼人町嘉例川	内無(Ⅰ)	451-0011	大河内(Ⅰ)	福山町福山	大河内
450-0025	内無(Ⅱ)	隼人町嘉例川	内無(Ⅱ)	451-0012	宝瀬谷	福山町福山	宝瀬谷
450-0026	小白原	隼人町西光寺	小白原	451-0013	国路段	福山町福地	国路段
450-0027	大塚	隼人町嘉例川	大塚	451-0014	上牧神	福山町福地	牧神
450-0028	坂下	隼人町嘉例川	坂下	451-0015	西前段	福山町福地	西前段
450-0029	上田	隼人町嘉例川	上田	451-0016	川路原	福山町福沢	川路原
450-0030	津風呂(Ⅱ)	隼人町嘉例川	津風呂(Ⅱ)	451-0017	南園	福山町福山	南園
450-0031	津風呂(Ⅲ)	隼人町嘉例川	津風呂(Ⅲ)	451-0018	供養元	福山町佳例川	供養之元
450-0032	七夕田	隼人町嘉例川	七夕田	451-0019	長谷(Ⅰ)	福山町佳例川	長谷
450-0033	内無(Ⅲ)	隼人町嘉例川	内無(Ⅲ)	451-0020	磯	福山町福山	中磯
450-0034	段	隼人町嘉例川	段	451-0021	小平	福山町佳例川	小平
450-0035	仮屋園	隼人町嘉例川	仮屋園	451-0022	長谷(Ⅱ)	福山町佳例川	長谷
450-0036	小牧原(Ⅰ)	隼人町嘉例川	小牧原(Ⅰ)	451-0023	野谷下	福山町佳例川	野谷ノ下
450-0037	小牧原(Ⅱ)	隼人町嘉例川	小牧原(Ⅱ)	451-0024	三種ヶ迫	福山町佳例川	三種ヶ迫
450-0038	中谷(Ⅱ)	隼人町嘉例川	中谷(Ⅱ)	451-0025	銭亀	福山町佳例川	銭瓶
450-0039	立花山	隼人町嘉例川	立花山	451-0026	仮屋迫	福山町佳例川	仮屋迫
450-0040	麻芋迫(Ⅱ)	隼人町松永	麻芋迫(Ⅱ)	451-0027	栗之脇	福山町佳例川	栗之脇

番 号	地 区 名	位 置		番 号	地 区 名	位 置	
		大 字	字			大 字	字
451-0028	星塚	福山町佳例川	星塚	451-0043	馬屋段	福山町福地	馬屋段
451-0029	御建原	福山町佳例川	御建原	451-0044	上猫宇治	福山町福地	上猫内
451-0030	一本松	福山町福山	一本松	451-0045	男鹿山	福山町佳例川	男鹿山
451-0031	池宇都	福山町福山	旧城山	451-0046	柚木	福山町福沢	井手谷
451-0032	惣陣平	福山町福山	惣陣平	451-0047	大川内	福山町福山	大河内
451-0033	田方	福山町福山	田方	451-0048	作平(Ⅰ)	福山町佳例川	作平
451-0034	野平	福山町福山	野平	451-0049	作平(Ⅱ)	福山町佳例川	作平
451-0035	大塚谷	福山町福山	大塚谷	451-0050	稗ノ迫	福山町佳例川	稗之迫
451-0036	蕎麦久保	福山町福沢	蕎麦久保	451-0051	大河内(Ⅲ)	福山町福山	大河内
451-0037	有村	福山町福沢	有村	451-0052	大河内(Ⅳ)	福山町福山	大河内
451-0038	由師畑	福山町福山	国師畑	451-0053	大河内(Ⅴ)	福山町福山	大河内
451-0039	くの木山	福山町福山	大河内	451-0054	大河内(Ⅵ)	福山町福山	大河内
451-0040	黒木越(Ⅱ)	福山町福山	黒木越	451-0055	大平	福山町福山	大平
451-0041	中磯	福山町福山	中磯	451-0056	大河内(Ⅲ)	福山町福山	大河内
451-0042	大河内	福山町福地	大河内	451-0057	一本松	福山町福山	一本松







## 4 避難に関する資料

### 4-1 1次避難所（指定緊急避難場所を兼ねる指定避難所）及び2次避難所（指定避難所）の指定基準

#### 1 1次避難所

##### (1) 指定方針

原則、安全区域に立地する施設を指定緊急避難場所に指定するものとする。ただし、安全区域内の施設を指定した場合に当該施設までの避難距離が遠距離となる場合には、災害対策基本法施行令等に基づき、必要最小限の範囲で指定するものとする。

##### (2) 指定基準

###### ア 指定緊急避難場所としての基準

- 政令で定める【管理条件】と【立地条件】を満足するもの
- 政令で定める【立地条件】を満たさない場合の【構造条件】を満足するもの

###### ○土砂災害警戒区域内の施設

特別警戒区域内及び警戒区域内の施設に対する指定基準は以下のとおりとする。

	W造		S・RC・SRC造	
	平屋	2F以上	平屋	2F以上
特別警戒区域	×	×	×	×
警戒区域	×	×	△*	○

※ △は、砂防堰堤・急傾斜地工事などが施されている場合に、当該施設的位置などを踏まえた上で指定可能とする。この場合、上流側（山側）から離れたスペースを利用することを条件とする。

###### ○洪水浸水想定区域内の施設

- ・洪水浸水想定区域（家屋倒壊等氾濫想定区域（氾濫流、河岸浸食））外であること
- ・洪水浸水想定区域（想定最大規模）以上の高さに避難スペースがあること
- ・孤立した場合でも、一定期間滞在できる食料等を備蓄していること

###### ○津波浸水想定区域内の施設

- ・津波防災地域づくりに関する法律第 56 条第 1 項第 1 号、第 2 号及び津波防災地域づくりに関する法律施行規則第 31 条第 1 項による。
- ・「津波避難ビル等の構造上の要件の解説」（平成 24 年 2 月、国土交通省国土技術政策総合研究所、一般社団法人建築性能基準推進協会、協力独立行政法人建築研究所）による。

###### イ 指定避難所としての基準

努めて、第 2 項の基準を満足するもの

## 2 2次避難所

以下の政令で定める基準（災害対策基本法施行令第20条の6）を満足するものとする。

- 規模：避難者を受け入れ、滞在させるための一定の規模を有する。
- 構造：速やかに避難者を受け入れ、生活関連物資を避難者に配布できる構造・設備を有する。
- 立地：想定される災害による影響が比較的少ない。
- 交通条件：車両などによる輸送が比較的容易である。

## 4-2 避難所一覧

### 【つなみ避難場所（指定緊急避難場所）】

区分・施設名		所在地	災害の種類
国分	湊地区コミュニティ広場	国分湊259-1	津波・高潮
	敷根地区コミュニティ広場	国分敷根783	
隼人	稲荷山公園	隼人町住吉1879-4	
福山	鉄道記念公園	福山町福山3576-8	
	市道大廻中央線	福山町福山	

### 【1次避難所（指定避難所兼指定緊急避難場所）】

区分・施設名	所在地	災害の種類に応じて避難できる場所					
		土砂災害	洪水 (河川 氾濫)	地震	津波 高潮	火山	
国分	東その山公民館	国分重久586-4	○	○	○	○	○
	いきいき国分交流センター	国分重久19	○	○	○	○	○
	清水公民館	国分清水2-24-19-8	△ <sup>※</sup>	○	○	○	○
	新町公民館	国分新町1-11-7	○	○	○	○	○
	郡山公民館	国分郡田1018-3	○	○	○	○	○
	木原公民館	国分郡田3609-3	○	○	○	○	○
	川原公民館	国分川原5026	○	○	○	○	○
	国分ふれあいの郷	国分中央2-4-3	○	○	○	○	○
	国分シビックセンター	国分中央3-45-1	○	○ (2F以上)	○	○	○
	向花小学校（体育館）	国分府中町4-1	○	○	○	○	○
	野口公民館	国分野口町12-10	○	○	○	○	○
	上小川公民館	国分上小川844-2	○	×	○	○	○
	広瀬ふれあい館	国分広瀬2-653-4	○	○	○	○	○
	福島公民館	国分福島2-31-20	○	○	○	○	○
	有下公民館	国分福島3-24-18	○	×	○	○	○
	松木公民館	国分松木町29-17	○	○	○	○	○
湊公民館	国分湊226	○	○	○	○	○	

※山から離れたスペースの利用

区分・施設名		所在地	災害の種類に応じて避難できる場所				
			土砂 災害	洪水 (河川 氾濫)	地震	津波 高潮	火山
国分	川内地区コミュニティセンター	国分川内587-1	○	○	○	○	○
	平山公民館	国分川内3097-1	○	○	○	○	○
	本戸公民館	国分川内4399-1	○	○	○	○	○
	国分南中学校（武道館）	国分下井817	○	○	○	○	○
	上之段公民館	国分上之段1637	○	○	○	○	○
	塚脇公民館	国分上之段2283-9	○	○	○	○	○
溝辺	溝辺総合支所 (溝辺保健福祉センター)	溝辺町有川340	○	○	○	○	○
	溝辺小学校（体育館）	溝辺町有川196-1	○	○	○	○	○
	竹子集会センター	溝辺町竹子638-3	○	○	○	○	○
	石峯自治公民館	溝辺町麓2541-3	○	○	○	○	○
	陵南小学校（体育館）	溝辺町麓1267-2	○	○	○	○	○
	崎森地区公民館	溝辺町崎森2718-1	○	○	○	○	○
横川	山ヶ野ふれあい交流館	横川町上ノ776	×	○	○	○	○
	山ヶ野分団古城地区拠点施設	横川町上ノ2891-1	○	○	○	○	○
	横川農業交流センター	横川町上ノ3590-9	○	○	○	○	○
	横川健康温泉センター	横川町中ノ254-1	○	○	○	○	○
	佐々木分団赤水地区拠点施設	横川町下ノ3548-2	○	○	○	○	○
牧園	牧園農村活性化センター	牧園町宿窪田813-11	○	○	○	○	○
	万膳小学校（校舎南側）	牧園町万膳673	○	○	○	○	○
	三体地区公民館	牧園町三体堂1573	○	○	○	○	○
	高千穂地区公民館	牧園町高千穂3864-393	○	○	○	○	○
	持松地区公民館	牧園町持松1350-1	○	○	○	○	○
	中津川地区公民館	牧園町下中津川1296-5	○	○	○	○	○
	楽園荘	隼人町嘉例川4363	○	○	—	—	—
霧島	霧島公民館	霧島田口500	○	○	○	○	○
	霧島総合支所	霧島田口8-4	○	○	○	○	○
	霧島小学校（体育館）	霧島田口2255	○	○	○	○	○
隼人	小浜小学校（体育館）	隼人町小浜4774	—	—	—	○	—
	小浜地区公民館	隼人町小浜215-1	○	○	○	×	○
	小野地区公民館	隼人町小田2468-3	×	○	○	○	○

区分・施設名		所在地	災害の種類に応じて避難できる場所				
			土砂 災害	洪水 (河川 氾濫)	地震	津波 高潮	火山
隼 人	野久美田公民館	隼人町野久美田 278-2	○	○	○	○	○
	富隈地区公民館	隼人町真孝223	○	○	○	○	○
	新川防災センター	隼人町住吉520	○	○	○	○	○
	隼人人権啓発センター	隼人町真孝2490-11	○	○	○	○	○
	宮内地区公民館	隼人町神宮3-4-18	○	○	○	○	○
	隼人農村環境改善センター	隼人町内山田1-14- 10	○	○	○	○	○
	日当山中学校 (武道館)	隼人町東郷1187-2	○	×	○	○	○
	日当山地区公民館	隼人町東郷161	○	×	○	○	○
	湯田公民館	隼人町西光寺445-2	○	○	○	○	○
	<u>あいら共同株式会社 (旧 J Aあいら本所 (別館))</u>	隼人町西光寺521-1	○	○	—	—	—
	天降川地区共同利用施設	隼人町内1054-1	○	×	○	○	○
	隼人姫城地区公民館	隼人町姫城2-206	○	×	○	○	○
	糸走地区共同利用施設	隼人町西光寺2407- 1	○	○	○	○	○
	松永地区公民館	隼人町松永1731-2	○	○	○	○	○
	中福良地区公民館	隼人町嘉例川2174- 4	×	○	○	○	○
中福良小学校 (体育館)	隼人町嘉例川1831- 1	×	○	○	○	○	
福 山	<u>福山小学校 (2F)</u>	福山町福山2962-1	△ <sup>※</sup>	○	○	○	○
	大廻地区公民館	福山町福山556	×	○	○	×	○
	オレンジ学園 (管理棟5F)	福山町福山838	△ <sup>※</sup>	○	○	○	○
	東牧之原地区公民館	福山町福山5290-61	○	○	○	○	○
	西牧之原地区公民館	福山町福山4713-2	○	○	○	○	○
	下牧之原地区公民館	福山町福山4912-28	○	○	○	○	○
	福山総合支所会議室・福山 農村青年の館	福山町福山5290-61	○	○	○	○	○

※2階以上の、山から離れたスペースの利用

【ペット受入可能避難所】

区分・施設名		所在地	災害の種類に応じて避難できる場所				
			土砂 災害	洪水 (河川 氾濫)	地震	津波 高潮	火山
国 分	国分多目的屋内運動場	国分清水778-2	○	○	○	○	○

【2次避難所（指定避難所）】

	区分・施設名	所在地
国分	青葉小学校（体育館）	国分郡田315
	天降川小学校（体育館）	国分福島1-1-15
	向花小学校（体育館）	国分府中町4-1
	国分南中学校（体育館・武道館）	国分下井817
	国分児童体育館	国分広瀬2-34-11
	国分中央高等学校（精華アリーナ）	国分中央1-10-1
溝辺	溝辺小学校（体育館）	溝辺町有川196-1
	溝辺公民館（みそめ館）	溝辺町麓3391
	陵南小学校（体育館）	溝辺町麓1267-2
横川	安良小学校（体育館）	横川町上ノ3760-1
	安良分団横伏敷地区拠点施設	横川町上ノ5057-3
	横川小学校（体育館）	横川町中ノ206-1
	横川公民館	横川町中ノ192-7
	佐々木小学校（体育館）	横川町下ノ920-6
牧園	持松小学校（体育館）	牧園町持松11
	牧園小学校（体育館）	牧園町宿窪田788-3
	万膳小学校（体育館）	牧園町万膳673
	三体小学校（体育館）	牧園町三体堂1573
	高千穂小学校（体育館）	牧園町高千穂3855-55
	中津川小学校（体育館）	牧園町上中津川1282
	牧園アリーナ	牧園町宿窪田2992
霧島	霧島公民館	霧島田口500
	霧島小学校（体育館）	霧島田口2255
	大田小学校（多目的ホール・大田幼稚園）	霧島田口64
	霧島温泉健康増進交流センター（神乃湯）	霧島田口501
	霧島緑の村（体育館）※火山を除く	霧島田口2583-13
	永水小学校（体育館）	霧島永水3811
隼人	小野小学校（体育館）	隼人町小田2400
	富隈小学校（体育館）	隼人町真孝283-1
	宮内小学校（体育館）	隼人町神宮3-4-1
	日当山小学校（体育館）	隼人町東郷1395-1
	隼人中学校（体育館）	隼人町真孝900-1



区分・施設名		所在地
福山	福山小学校（体育館）	福山町福山2962-1
	大廻地区体育館	福山町福山109-1
	福山体育館	福山町福山5290-61
	福山活性化センター	福山町福山6268-64

【福祉避難所】

区分・施設名		所在地
国分	いきいき国分交流センター	国分重久19
	国分総合福祉センター	国分中央3-33-10
溝辺	溝辺総合支所（保健福祉センター）	溝辺町有川340
横川	横川健康温泉センター	横川町中ノ254-1
牧園	牧園農村活性化センター	牧園町宿窪田813-11
霧島	霧島公民館	霧島田口500
隼人	隼人農村環境改善センター	隼人町内山田1-14-10
福山	福山活性化センター	福山町福山6268-64

#### 4-3 避難経路一覧

区域	施設名	避難経路	
		市道	国・県道
国分	東その山公民館	道場口4号線、道場口～剣之宇都、剣之宇都1号線、剣之宇都2号線、剣之宇都3号線、道場口～春山線	県道都城・隼人線
	いきいき国分交流センター	岩戸～新町線、岩戸～久保田線、仁蓮木1号線、仁蓮木2号線	県道都城・隼人線
	清水公民館	郡田線、清水9号線、清水14号線、清水15号線、 <u>三郷～豊北線</u>	県道国分・霧島線、県道永野田・小浜線
	新町公民館	岩戸～新町線、新町1号線	県道日当山・敷根線
	郡山公民館	郡田線、落水～永田線、宇都良1号線	
	木原公民館	木原6号線	県道北永野田・小浜線
	川原公民館	梅ヶ谷～萩の元線、萩の元～黒岩線、木原～萩の元線、萩の元1号線	
	国分ふれあいの郷	御里～梅ヶ谷線、中馬場線、清水～国分線、旭通り線、国分～銅田線	県道国分・霧島線、県道北永野田・小浜線
	国分シビックセンター	駅前通り線、府中6号線、府中～車田線、市民会館前通り線、市民会館南通り線、向花～清水線	県道国分・霧島線、県道北永野田・小浜線
	野口公民館	福島～府中線、野口中之馬場線	県道北永野田・小浜線
	上小川公民館	上小川～福島線	県道日当山・敷根線
	広瀬ふれあい館	広瀬20号線、広瀬～福島2号線	国道10号、県道国分・霧島線
	福島公民館	福島21号線	県道国分・霧島線
	有下公民館	唐仁町～広瀬線、有下6号線、有下8号線、有下12号線	県道国分・霧島線、県道北永野田・小浜線
	松木公民館	福島～府中線、広瀬～越倉線	県道北永野田・小浜線
	湊公民館	湊中通り線、湊9号線	県道大川原・小村線
	川内地区コミュニティセンター	川内3号線	国道10号、県道大川原・小村線
	平山公民館	平山～丸尾線、野坂～神子落線	県道大川原・小村線

区域	施設名	避難経路	
		市道	国・県道
国分	本戸公民館	黒石～本戸線	
	上之段公民館	上之段～塚脇線	国道10号
	塚脇公民館	上之段～塚脇線、塚脇4号線	県道比曾木野・福山港線
	青葉小学校（体育館）	河畑～重久線、重久～久保田線、辻～中台線、郡田～清水線、重久6号線	県道国分・霧島線
	天降川小学校（体育館）	天降川小学校1号線、天降川小学校2号線、天降川小学校3号線、天降川小学校4号線、天降川小学校5号線、福島～府中線、福島6号線、福島23号線、新川北～福島線、広瀬～松木線、松木3号線、松木4号線、松木12号線、松木～有下線、川跡～新川線	県道国分・霧島線
	向花小学校（体育館）	参宮線、姫城～府中線、向花10号線	県道日当山・敷根線
	国分南中学校（体育館・武道館）	下井30号線、下井31号線、上井団地～下井線	県道日当山・敷根線
	国分児童体育館	広瀬20号線、広瀬～福島2号線	国道10号、県道国分・霧島線
	国分中央高等学校（精華アリーナ）	国分中央高校・国分郵便局線、国分中央高校北通り線、中央2号線、三日月通り線	県道日当山・敷根線
溝辺	溝辺総合支所（溝辺保健福祉センター）	石原～丹生附線、石原通り線	県道伊集院蒲生溝辺線 県道今別府牧園線
	竹子集会センター	木場線、竹子線、金山線、宮原1号・3号線	国道504号
	竹子小学校（体育館）	木場線、竹子線	国道504号
	石峯自治公民館	馬立北原線	
	陵南小学校（体育館）	馬立北原線	
	崎森地区公民館	馬立北原線	県道隼人加治木線、県道崎森隼人線
	溝辺小学校（体育館）	石原三縄線、北原石原3号線	県道栗野加治木線
	溝辺公民館（みそめ館）	上床公園線、上床線	国道504号

区域	施設名	避難経路	
		市道	国・県道
横川	山ヶ野ふれあい交流館	横川～山ヶ野線、白仁田線、(茶屋線、下本町～牟田線、天神～小谷町線)	県道牧園薩摩線
	山ヶ野分団古城地区拠点施設	向陽中学校	県道牧園薩摩線
	横川農業交流センター	鍋ヶ迫～崎山線、(岡村～丸岡線)	県道牧園薩摩線、県道紫尾田牧園線
	横川健康温泉センター	後田線、新町線、横川～山ヶ野線、(天降川線、上尾田線、旭町線、横川駅～中尾田線、向江町～宮下線)	県道栗野加治木線、県道牧園薩摩線、県道横川停車場線
	佐々木分団赤水地区拠点施設	今村～黒葛原線、(赤水市場線、赤水星塚線)	県道牧園薩摩線、県道紫尾田牧園線、県道今別府牧園線
	安良小学校(体育館)	横伏敷～紫尾田線(下紫尾田線)	県道牧園薩摩線、県道紫尾田牧園線
	安良分団横伏敷地区拠点施設	横伏敷～柿木線(野坂横伏敷線)	国道504号、県道十三谷重富線
	横川小学校(体育館)	後田線、新町線、横川～山ヶ野線、(天降川線、上尾田線、旭町線、横川駅～中尾田線、向江町～宮下線)	県道栗野加治木線、県道牧園薩摩線、県道横川停車場線
	横川公民館	馬場迫線、(天降川線、中央公民館線)	県道牧園薩摩線
	佐々木小学校(体育館)	馬渡～黒葛原線、馬渡～岩穴線	県道紫尾田牧園線
牧園	牧園農村活性化センター	三体堂線、宿窪田線、瀬戸口2号線	国道223号、県道牧園薩摩線
	万膳地区公民館	牧園中央線、万膳線	
	万膳分団消防詰所	牧園中央線、万膳線	
	三体地区公民館	牧園中央線、三体堂線	
	高千穂地区公民館	牧園中央線、牧場～真頭線、龍石線、小谷～牧場線	国道223号、県道小林えびの高原牧園線
	持松地区公民館	持松線、稼原～六方辻線	
	中津川地区公民館	石坂～黒岩線、横瀬～荒田橋線	県道犬飼霧島神宮停車場線
	楽園荘		国道223号、県道犬飼霧島神宮停車場線
	持松小学校(体育館)	持松線、真方～臼崎線	県道犬飼霧島神宮停車場線
	牧園小学校(体育館)	三体堂線、宿窪田線、瀬戸口2号線	国道223号、県道牧園薩摩線

区域	施設名	避難経路	
		市道	国・県道
牧園	万膳小学校（体育館）	牧園中央線、万膳線	
	三体小学校（体育館）	牧園中央線、三体堂線	
	高千穂小学校（体育館）	牧園中央線、牧場～真頭線、龍石線、小谷～牧場線	国道223号、県道小林えびの高原牧園線
	中津川小学校（体育館）	石坂～黒岩線、横瀬～荒田橋線	県道犬飼霧島神宮停車場線
	牧園アリーナ	石坂～黒岩線	国道223号
霧島	霧島公民館		県道国分・霧島線
	霧島総合支所	田口～市後柄線、田口～野上線	県道国分・霧島線
	霧島小学校（体育館）	高千穂～泉水線、戸崎原線	県道国分・霧島線
	大田小学校（多目的ホール・大田幼稚園）	梅北～松瀬線、梅北1号線、狩川～梅ノ木線、神宮駅～狩川線、狩川～鍋窪線	県道国分・霧島線 県道犬飼霧島神宮停車場線
	霧島温泉健康増進交流センター（神乃湯）		県道国分・霧島線
	霧島緑の村（体育館）		国道223号、県道霧島公園線
	永水小学校（体育館）	宮迫～梅ノ木線、笹之段～中原線、大窪～笹之段線	
隼人	小浜小学校（体育館）	赤石線、西村線、小浜海岸線、埴中線、小浜小牧線、埴線、小浜馬場線	国道10号、県道北永野田小浜線
	小浜地区公民館	赤石線、西村線、小浜海岸線、埴中線、小浜小牧線、埴線、小浜馬場線、加納内線	国道10号、県道北永野田小浜線
	小野地区公民館	野久美田清水線、大人線、小田清水線、日当平線、小田西線、垂水線、宮内松山線、新門溝上線、小田隼中線、県営小田団地1号線、県営小田団地2号線、宮内小田線、石元拝田線、真孝西野久美田線	県道北永野田小浜線
	野久美田公民館	小田～野久美田線、野久美田線	県道北永野田小浜線
	隼人中学校（体育館）	山王上国見線、隼人塚団地1号線、隼人塚浜之市線、隼中北線、川尻真孝線、天降川線、真孝西野久美田線、真孝西山王上線	国道10号、国道223号、県道崎森隼人線、隼人港線

区域	施設名	避難経路	
		市道	国・県道
隼人	富隈地区公民館	山王上国見線、隼人塚団地1号線、隼人塚浜之市線、集中北線、川尻真孝線、天降川線、真孝西野久美田線、真孝西山王上線	国道10号、国道223号、県道崎森隼人線、隼人港線
	新川防災センター	新川野口線	国道10号
	隼人人権啓発センター	真孝西～山王上線、真孝西～野久美田線、宮田～松山線、皆瀬1号・2号線	国道10号 県道北永野田小浜線
	宮内地区公民館	参宮線、宮坂線、堀之内線、東郷宮内線、宇都山1号線、宮内山口線	国道223号、県道崎森隼人線
	隼人農村環境改善センター	宮内隼人塚線、田方見次線、宮西原線、役場線、獅子之尾線、隼人塚浜之市線、家畜市場線（日当山線）	国道223号、県道北永野田小浜線、県道崎森隼人線
	日当山中学校（武道館）	日当山橋線、姫城3号線、姫城4号線、姫城5号線、姫城6号線、姫城7号線、姫城中央線	県道都城隼人線
	日当山地区公民館	新溝線、高江山之口線、宮内山口線、鼻切高畑線、東郷線、松元線、高畑線	国道223号、国道504号、県道都城隼人線
	湯田公民館	湯田線、牟田線	国道223号
	<u>あいら共同株式会社</u>	新溝線、高江山之口線、宮内山口線、鼻切高畑線、東郷線、松元線、高畑線	国道223号、国道504号、県道都城隼人線
	天降川地区共同利用施設	天降川団地1号線、木之房川原線、木之房上野線、東郷宮内線、鼻切高畑線、宮内山口線	国道223号、県道日当山敷根線
	隼人姫城地区公民館	西瓜川原線、姫城中央線、姫城1号線、姫城2号線、姫城3号線、姫城4号線、西瓜川原東線、中城新七線、姫城石樋線、中城北線	県道日当山敷根線、県道都城隼人線
	糸走地区共同利用施設	東郷糸走線、迫間糸走線	国道504号

	松永地区公民館	姫城 6 号線、姫城 7 号線、 武安線、津曲武安線、下平 小鹿野線、下平平熊線、宇 都中線、湯の里団地線、下 平小鹿野西原線、上小鹿野 稼原線、石関線、上小鹿野 線、春山線、下小鹿野線	県道豊後迫隼人線
--	---------	---	----------

区域	施設名	避難経路	
		市道	国・県道
隼人	中福良地区公民館	山ノ湯線、烏ヶ池線、土橋線、堂地十三塚原線	県道隼人溝辺線、県道隼人加治木線
	中福良小学校（体育館）	中福良上野線、上中福良線、下中福良線、表木山糸走線、表木山線、北山線、迫間糸走線	県道隼人溝辺線
	小野小学校（体育館）	野久美田清水線、大人線、小田清水線、日当平線、小田西線、垂水線、宮内松山線、新門溝上線、小田隼中線、県営小田団地1号線、県営小田団地2号線、宮内小田線、石元拝田線、真孝西野久美田線	県道北永野田小浜線
	富隈小学校（体育館）	山王上国見線、隼人塚団地1号線、隼人塚浜之市線、隼人中北線、川尻真孝線、天降川線、真孝西野久美田線、真孝西山王上線	国道10号、国道223号、県道崎森隼人線、隼人港線
	宮内小学校（体育館）	参宮線、宮坂線、堀之内線、東郷宮内線、宇都山1号線	国道223号、県道崎森隼人線
	日当山小学校（体育館）	日当山橋線、姫城3号線、姫城4号線、姫城5号線、姫城6号線、姫城7号線、姫城中央線	県道都城隼人線
福山	福山小学校	旧湊橋線、石原田線	国道220号
	大廻地区公民館	公民館進入路線	国道220号
	オレンジ学園（管理棟）	大廻中央線	国道220号
	東牧之原地区公民館	牧之原十文字線	国道10号
	西牧之原地区公民館	西牧之原団地線	県道比曾木野・福山港線
	下牧之原地区公民館	土地改良区7号線	国道10号
	大廻地区体育館	磯脇線	国道220号
	福山総合支所会議室・福山農村青年の館	牧之原十文字線、西牧之原線、東牧之原線	国道10号、国道504号 県道比曾木野・福山港線
	福山体育館	牧之原十文字線	国道10号
福山活性化センター	中柚木線	国道504号	



## 4-4 孤立化集落対策マニュアル

[県危機管理課]

### 1 目的

- 大規模な地震等による道路や通信の途絶などにより孤立化するおそれのある集落については、連絡手段の確保、情報連絡員の配置など孤立化の未然防止を図るとともに、万が一孤立化した場合には、被災状況の早期把握、住民の救出・救助等の応急対策を迅速に実施できる体制を確立する必要がある。
- このため、県において、孤立化の未然防止と応急対策の迅速な実施のための「マニュアル」を策定し、当該「マニュアル」に基づき、市町村及び県、防災関係機関等が一体となった取組みを促進することにより、地域住民の安全確保を図る。

### 2 孤立化集落対策

#### 1 孤立化のおそれのある集落の把握

##### (1) 市町村

道路状況や通信手段の確保の状況から孤立化が予想される集落について、事前の把握に努める。

なお、把握に当たっては、下記の例を参考にするとともに、警察、消防、土木事務所、N T T等防災関係機関から意見を聴取する。

[孤立化のおそれのある集落（例）]

- 道路状況
  - 集落につながる道路等において迂回路がない。
  - 集落につながる道路等において落石や崩土等の発生が予想される道路災害危険箇所が多数存在し、交通途絶の可能性が高い。
  - 集落につながる道路等においてトンネルや橋梁等の耐震化がなされておらず、交通途絶の可能性が高い。
  - 土砂災害の発生が予想され、道路の交通途絶の可能性が高い。
- 通信手段
  - 空中線の断絶等によって、通信手段が途絶する可能性が高い。
  - 一般加入電話以外の多様な通信手段が確保されていない。

#### 2 孤立化の未然防止対策

孤立化を未然に防止するため、県、市町村及び防災関係機関等は連携しながら、次のような対策に取り組む。

また、孤立化対策に必要な施策を推進するため、関係機関による連絡会等を設置し、日頃から情報交換に努める。

##### (1) 市町村

- ・ 孤立化のおそれのある集落においては、集落の代表者（区長、班長、消防団員等）を「災害情報連絡員（仮称）」として任命するなど、災害発生時における防災情報の提供体制を整備する。

また、自主防災組織を育成・強化し、集落内の防災力の向上に努める。

- ・ 集落内に学校や駐在所等の公共的機関、九電、NTTなどの防災関係機関がある場合は、それらの機関の持つ連絡手段の状況について事前に確認するとともに、災害時における活用についても事前に調整する。
- ・ アマチュア無線を災害時の連絡手段として有効に活用できるよう、日頃から関係者との連携を図る。
- ・ 市町村が整備している防災行政無線移動局(携帯型)については、孤立化のおそれのある集落の災害情報連絡員に配備しておくなど連絡手段の多様化を図る。
- ・ 孤立化のおそれのある集落において、救出・救助や物資投下のための緊急ヘリポート用地（校庭、空き地、休耕田等）を選定・確保する。

#### (2) NTT

- ・ 孤立化のおそれのある集落において、一般加入電話を災害優先電話として指定するとともに、孤立化防止のための衛星固定電話(現状：県下18箇所に配置)及び衛星携帯電話の配置などについて配慮する。

#### (3) 道路管理者（県・市町村等）

- ・ 孤立化のおそれのある集落については、危険箇所の補強や耐震対策等の防災工事に計画的に取り組む。そのため、県、市町村等は定期的に道路整備状況等について情報交換を行う。

### 3 孤立化した場合の対応

#### (1) 市町村

- ・ 孤立化した集落が発生又は発生した可能性が高いことが判明した場合は、県に孤立化や被災に関する情報を速やかに提供する。
- ・ 避難所の開設や飲料水、食事等日常生活に必要な物資を確保する。
- ・ その他必要な対策について、関係機関と連携を図りながら、迅速に実施する。

#### (2) 県

- ・ 市町村からの孤立化情報を受けて、消防防災ヘリの活用や職員の派遣等により、被災状況の把握、救急患者の搬送等を行うほか、消防や警察等と連携を図り、各般の応急措置を実施する。
- ・ 被災状況に応じて、自衛隊への災害派遣要請、災害時相互応援協定に基づく応援要請を行う。
- ・ 放送協定に基づく放送事業者への緊急情報伝達要請のほか、アマチュア無線連盟に対する緊急情報の収集・伝達要請を行う。

#### (3) NTT

- ・ 孤立化した集落との連絡手段を確保するため、備蓄している衛星携帯電話を可能な限り提供するとともに、避難所等に衛星対応の特設公衆電話を設置する。
  - ・ 被災した通信中継局、通信回線等の応急復旧に努める。
- (4) 道路管理者（県・市町村）
- ・ 建設業団体等の協力を得て、道路等の応急復旧を実施するとともに、交通規制情報を提供する。
- (5) 自衛隊
- ・ 大型ヘリ等による被災状況の把握、救出・救助、安否確認等を実施するとともに、避難所における炊飯支援や仮設トイレ、テント等の資機材を提供する。
- (6) 警察
- ・ 安否確認、行方不明者の捜索、救出救助、緊急交通路の確保を図る。

## 4-5 霧島市避難行動要支援者避難支援プラン

### 第1章 基本的な考え方

#### 第1 趣旨

##### 1 背景と目的

平成23年の東日本大震災においては、被災地全体の死者数のうち65歳以上の高齢者が約6割であり、障がい者の死亡率は被災住民全体の死亡率の約2倍に上った。こうした東日本大震災の教訓を踏まえ、平成25年の災害対策基本法の改正により、市町村に避難行動要支援者名簿の作成が義務化されたことなどを受けて、「災害時要援護者の避難支援ガイドライン」（平成21年3月）を全面改定し、「避難行動要支援者避難支援プラン」（平成29年3月）（以下「本プラン」という。）を作成した。

近年の災害においても高齢者や障がい者が犠牲となっており、災害における全体の死者のうち65歳以上の高齢者の割合は、令和元年台風19号では約65%、令和2年7月豪雨では約79%であった。令和元年台風第19号等による災害を踏まえ、中央防災会議の下のワーキンググループやサブワーキンググループで高齢者等の避難のあり方について議論が行われ、「令和元年台風第19号等を踏まえた高齢者等の避難のあり方について（最終とりまとめ）」（令和2年12月）において、避難行動要支援者名簿及び個別避難計画等の制度面における改善の方向性が示された。

これらを踏まえ、令和3年5月に災害対策基本法が改正され、市町村に避難行動要支援者ごとに個別避難計画の作成が努力義務化されるなどの規定等が創設された。

上記の法改正や「避難行動要支援者の避難行動支援に関する取組指針」（以下「取組指針」という。）の改定（令和3年5月）を受けて、本プランを一部改定し、地域の特性や実情を踏まえつつ、災害時に一人でも多くの避難行動要支援者の生命と身体を守るため、平常時から避難行動要支援者に関する情報を把握するとともに、防災情報の伝達手段・伝達体制の整備及び避難誘導等の支援体制の確立を目的とする。

##### 2 用語の説明

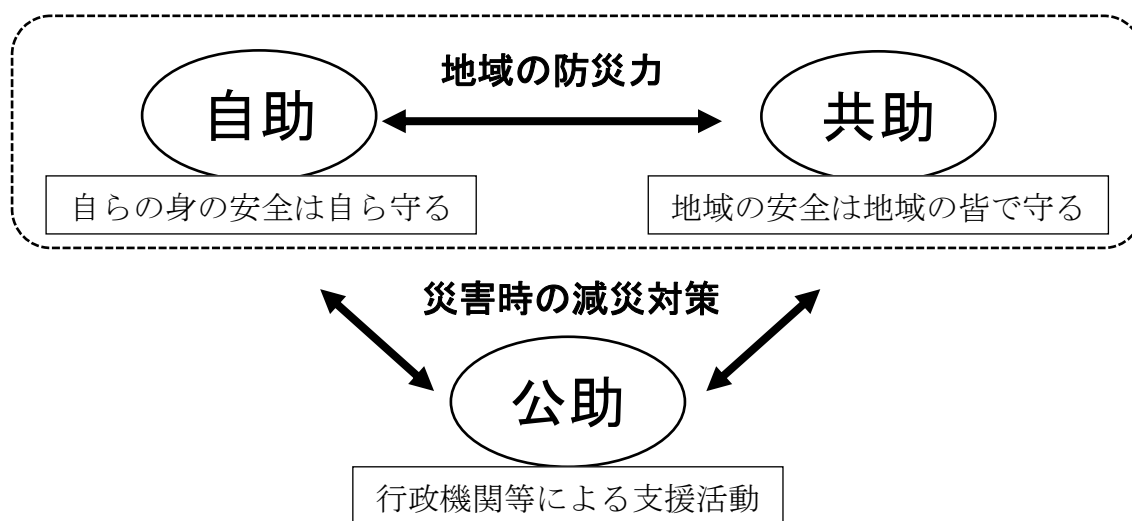
避難行動要支援者	災害が発生し、又は災害が発生するおそれがある場合に自ら避難することが困難なものであって、その円滑かつ迅速な避難の確保を図るため特に支援を要する者
地域支援機関	地区自治公民館、自治会、自主防災組織
専門支援機関	社会福祉施設、医療機関等の介護・医療活動を行う組織
個別避難計画	名簿情報に係る避難行動要支援者ごとに、当該避難行動要支援者について避難支援等を実施するための計画
避難支援等	避難の支援、安否の確認その他の避難行動要支援者の生命又は身体を災害から保護するために必要な措置
避難支援等関係者	鹿児島県警察（霧島警察署、横川警察署）、霧島市社会福祉協議会、地域支援機関、消防団、民生委員、専門支援機関、自衛隊その他災害救助に従事する者
避難支援等実施者	避難支援等関係者のうち個別避難計画に係る避難行動要支援者について避難支援等を実施する者（組織や団体も可能）
福祉避難所	避難行動要支援者が必要な保健・医療・福祉サービス等が受けられる避難所

### 3 災害時における避難支援の基本的な考え方

- (1) 避難支援者は、自身又は家族等の生命及び身体の安全を守ることが大前提であることを踏まえ、無理のない避難支援活動を考える。
- (2) 地域支援機関の役員のみで避難支援活動を行うのではなく、地域全体の活動として考える。
- (3) 災害時に避難支援者として活動できなかった人に対して、批判又は責任の追及をしない。
- (4) 避難行動要支援者は、災害時に避難支援を受けることができないこともあることを認識しておく。
- (5) 本プランは、災害時における避難行動要支援者への避難支援等についての基本的な事項を定めているものであり、地域支援機関が独自で定める支援組織の役割や避難支援活動などの避難支援計画を制限するものではない。

### 4 「自助・共助・公助」の必要性

災害時の対策として、自らの身の安全は自ら守るという「自助」を基本に、地域の安全は地域の皆で守るという「共助」の考え、行政機関等による支援活動「公助」を併せ、「自助・共助・公助」の関係と役割を明らかにしつつ、避難行動要支援者の総合的な支援対策を講ずるため、さらに、避難行動要支援者ごとに「個別避難計画」を作成し、地域における避難行動要支援者一人ひとりの支援活動を推進する。



## 第2 位置づけ

本プランは、霧島市地域防災計画の下位計画として、災害対策基本法第2条第1号に定める災害時における、避難行動要支援者の避難支援体制を確立することを目的とする。

## 第2章 市及び支援組織の役割

## 第1 市の役割

平常時	災害時
①避難行動要支援者の把握と避難行動要支援者名簿の作成及び管理 ②避難支援等関係者への名簿の提供 ③個別避難計画の作成のための避難行動要支援者への働きかけ ④避難情報等の伝達体制の整備 ⑤福祉避難所の指定 ⑥避難行動要支援者の避難支援方法等普及啓発及び避難支援訓練に関する助言	①避難情報等の発令、伝達 ②名簿を活用した安否確認及び救援・救助

## 第2 支援組織の役割

### 1 地域支援機関の役割

平常時	災害時
①地域での防災訓練及び避難行動要支援者の避難支援訓練等の実施 ②平常時から避難支援等関係者へ名簿情報を提供するための同意について、避難行動要支援者への働きかけ ③個別避難計画作成について、避難行動要支援者への働きかけ ④個別避難計画の作成及び変更・修正 ⑤第3章第1の2（6）に該当する避難行動要支援者の市への情報提供	①避難情報等の伝達 ②避難行動要支援者への避難誘導等の避難支援と安否確認

### 2 民生委員の役割

平常時	災害時
①日ごろの活動や業務等の中で、避難行動要支援者に対して、避難行動要支援者名簿作成の趣旨の説明や平常時から避難支援等関係者へ名簿情報を提供するための同意、個別避難計画作成についての働きかけ ②個別避難計画の作成及び変更・修正について、地域支援機関との連携・協力 ③第3章第1の2（6）に該当する避難行動要支援者の市への情報提供 ④地域支援機関が実施する防災訓練及び避難行動要支援者の避難支援訓練等への協力	①避難行動要支援者への避難情報等の伝達について、地域支援機関との連携・協力 ②避難所における避難行動要支援者の避難状況の把握 ③避難所における避難行動要支援者の生活支援

### 3 社会福祉協議会の役割

平常時	災害時
①個別避難計画の作成及び変更・修正について、地域支援機関との連携・協力	①災害ボランティアの受入れ及びボランティア活動のコーディネート

### 4 消防団の役割

平常時	災害時
①避難行動要支援者の避難支援体制整備への協力 ②地域支援機関が実施する防災訓練及び避難行	①避難行動要支援者の安否確認及び救援・救助 ②避難情報等の伝達の協力

動要支援者の避難支援訓練等への協力	
5 専門支援機関の役割	
平常時	災害時
①個別避難計画の作成及び変更・修正について、地域支援機関との連携・協力 ②施設利用者に対する災害時の対応方法の整備 ③資機材や福祉車両等を活用した避難支援体制の整備 ④福祉避難所としての避難支援体制の協力	①避難行動要支援者の受入れ及び相談等の対応
6 保健所の役割	
平常時	災害時
①市へ指定難病患者に関する避難行動要支援者情報の提供 ②平常時から避難支援等関係者へ名簿情報を提供するための同意について、避難行動要支援者（指定難病患者）への働きかけ ③個別避難計画作成について、避難行動要支援者（指定難病患者）への働きかけ ④市へ個別避難計画作成についての助言及び情報提供	①避難行動要支援者（指定難病患者）の安否確認への協力 ②避難所における避難行動要支援者（指定難病患者）の健康状態の把握や必要な医療等のコーディネート

### 第3章 避難行動要支援者名簿の作成等

#### 第1 避難行動要支援者名簿の作成

市は、避難行動要支援者の要件を満たすものを把握するため、市の各部局から収集した情報と地域支援機関及び鹿児島県をはじめとする関係機関から収集した情報を集約し、避難行動要支援者名簿を作成する。

##### 1 避難行動要支援者名簿の使用

名簿は、以下の目的に使用する。

- (1) 避難行動要支援者の把握
- (2) 平常時及び災害時における避難行動要支援者への避難支援体制の整備
- (3) 災害時の避難行動要支援者の安否確認及び避難誘導等の避難支援

##### 2 避難行動要支援者の範囲

避難行動要支援者の範囲は、生活の基盤が霧島市内の自宅にあり、以下の要件のいずれかに該当するものとする。

- (1) 介護保険における要介護認定を受けており、要介護3～5の者
- (2) 身体障害者手帳の交付を受けており、障害の程度が1級又は2級の者
- (3) 療育手帳の交付を受けており、障害の程度がA判定の者
- (4) 精神障害者保健福祉手帳の交付を受けており、障害の程度が1級の者
- (5) 指定難病の医療費助成認定を受けている難病患者
- (6) その他災害時の支援が必要と認められる者

### 3 名簿作成に必要な個人情報及びその入手方法

避難行動要支援者の支援にあたっては、氏名や住所、同居人の有無等の基本情報のほか、身体状況等の自力避難が困難な要因について把握する必要があるため、以下に掲げる情報を本人及び市関係部局等で運用する福祉制度のシステム等から把握するものとする。

- (1) 氏名
- (2) 生年月日
- (3) 性別
- (4) 住所又は居所
- (5) 電話番号
- (6) 避難支援等を必要とする区分及び理由
- (7) 地区自治公民館及び自治会

### 4 名簿の作成と種類

市は、平常時から避難支援等関係者へ名簿情報を提供することに同意又は同意したとみなされた避難行動要支援者（様式2）を掲載した名簿（以下「同意者名簿」という。）及び名簿情報の提供に不同意した避難行動要支援者を掲載した名簿（以下「不同意者名簿」）の2種類を作成する。

## 第2 名簿の提供と管理

### 1 平常時における名簿の提供

市は、避難行動要支援者の避難支援体制を整備するため、以下の避難支援等関係者に対して同意者名簿を原則年1回提供する。

- (1) 鹿児島県警察（必要に応じて提供する。）
- (2) 霧島市社会福祉協議会（必要に応じて提供する。）
- (3) 地域支援機関（関係する避難行動要支援者の名簿情報のみ提供する。）
- (4) 消防団（必要に応じて提供する。）
- (5) 民生委員（関係する避難行動要支援者の名簿情報のみ提供する。）
- (6) 専門支援機関（関係する避難行動要支援者の名簿情報のみを必要に応じて提供する。）
- (7) 自衛隊その他災害救助に従事する者（必要に応じて提供する。）

### 2 災害時における名簿の提供

市は、高齢者等避難等を発令した場合で、避難行動要支援者の生命・身体を保護するために特に必要があると認めるとき、避難支援等関係者に対して不同意者名簿を提供することができる。

### 3 名簿の管理

- (1) 名簿は、災害時の状況を考慮し、紙媒体と電子データで管理する。
- (2) 名簿情報の提供は、紙媒体によるものとし、原本は安心安全課、副本は名簿提供を受けたものが保管する。



- (3) 紙媒体の管理は、施錠できる書庫等で管理する。
- (4) 電子データは、情報政策課内のサーバー室にて管理し、パスワード等による厳正に管理する。
- (5) 地域支援機関等に名簿情報を提供する際は、該当する地区自治公民館及び自治会の避難行動要支援者のみを掲載した名簿を提供する。
- (6) 名簿情報の提供を受けたもの及び名簿情報を共有するものは、災害対策基本法49条の13の規程に基づき守秘義務が課せられる。
- (7) 名簿情報の提供を受けたものは、直接避難支援に関わる関係者のみで共有し、名簿は必要以上に複製しないこととする。
- (8) 市は、名簿情報提供時に個人情報保護についての説明会その他研修会を開催するなど、名簿情報の適正な管理を徹底するための措置を講ずるよう努めることとする。

#### 4 名簿情報の更新

- (1) 電子データは、市民環境部が所有する住民基本台帳、保健福祉部が所有する避難行動要支援者の要件に該当する情報及び地域支援機関等からの報告による登録については、原則月1回の更新とし、指定難病患者の情報は原則年1回の更新とする。
- (2) 紙媒体は、原則年1回の更新とする。

## 第4章 個別避難計画の作成等

### 第1 個別避難計画の目的

災害時に避難行動要支援者の避難支援を迅速かつ適切に実施することができるよう、避難行動要支援者一人ひとりについて、誰がどこへ避難させるか等をあらかじめ定めておくため、個別避難計画を作成する。

### 第2 個別避難計画作成の基本方針

同意者名簿の提供を受けた地域支援機関は、民生委員や社会福祉協議会と連携・協力して個別避難計画の作成に努める。

個別避難計画を作成することは、避難行動要支援者自身が置かれている状況を改めて認識することができる効果があることから、地域支援機関は避難行動要支援者本人又はその家族等と直接話し合い、地域の特性や実情を踏まえつつ、避難支援に必要な事項を記載して作成する。

### 第3 個別避難計画作成の優先度

限られた体制の中で、個別避難計画を作成するにあたっては、優先度の高い避難行動要支援者から作成することが適当であり、必要に応じて作成の優先度を判断する際には、次のようなことが挙げられる。

- ・地域におけるハザードの状況（浸水想定区域（水防法）、津波浸水想定区域（鹿児島県）、

土砂災害警戒区域・土砂災害特別警戒区域（土砂災害防止法）、噴火に伴う火山現象による影響範囲（活動火山対策特別措置法（基本指針）に基づく火山災害警戒区域）等

※ハザードマップ上、危険な場所に居住する避難行動要支援者については、特に優先的に作成することが必要である。

- ・避難行動要支援者の心身の状況、情報取得や判断への支援が必要な程度

※心身の状況、医療機器（人工呼吸器等）用の電源喪失等が命にかかわる避難行動要支援者については、優先度を判断する際に、このような事情に留意が必要である。

- ・独居等の居住実態、社会的孤立の状況

※家族が高齢者や障がい者等であったり、世帯に複数の避難行動要支援者がいたりする場合等、避難をともにする家族の避難支援力が弱い場合、同居家族の一時的な不在や昼間独居など、避難行動要支援者本人が独り残されて被災する可能性がある場合は、優先度を判断する際に留意が必要である。

#### 第4 個別避難計画の作成等

##### 1 個別避難計画の作成に必要な情報の把握

避難行動要支援者名簿に記載されている情報に加え、関係部局等で把握している個別避難計画の対象者に関する情報を集約する。

##### 2 個別避難計画の作成

(1) 市は、個別避難計画を作成することに同意又は同意したとみなされた避難行動要支援者について、地域におけるハザードの状況や当事者本人の状況を踏まえ、優先度の高い避難行動要支援者から個別避難計画（様式2）を作成する。

##### (2) 個別避難計画の記載事項

- ①第3章第1の3に示す避難行動要支援者に係る事項
- ②避難支援等実施者の氏名又は名称、住所又は居所及び電話番号その他の連絡先
- ③避難施設その他の避難場所及び避難路その他の避難路に関する事項
- ④避難支援等の実施に関し、市長が特に必要と認める事項

なお、法改正前の本プランに基づき作成された個別避難計画は、法改正後の個別避難計画に記載すべき上記事項を全て含むため、法改正に伴い改めて作成あるいは内容を更新する必要はない（「個別計画」は、「個別避難計画」と読み替える。）。

##### 3 個別避難計画が作成されていない避難行動要支援者への配慮

避難支援等を行うための必要な配慮を行うことは、個別避難計画の作成が未済である避難行動要支援者全体に適用することが適当である。

##### (1) 名簿情報を避難支援等関係者へ提供することに同意が得られている場合

平常時から、名簿情報を避難支援等関係者へ提供する。

##### (2) 名簿情報を避難支援等関係者へ提供することに同意が得られていない場合

- ・平常時においては、災害時にどのように避難支援等を実施するかを計画し、避難支援等

関係者に事前に人数やおおよその居住地を連絡し、避難支援等を準備する。

- ・災害時には、事前に計画した内容に基づき避難支援等関係者等に名簿情報を提供し、避難支援等を実施する。

#### 4 地区防災計画との連携

地区防災計画が定められている地区において個別避難計画を作成する場合は、地区防災計画との整合が図られるように努める。また、訓練等により、両計画の一体的な運用が図られるよう努める。

### 第5 個別避難計画情報の提供と管理

- 避難行動要支援者及び避難支援等実施者が、平常時から避難支援等関係者へ個別避難計画情報を提供することに同意又は同意したとみなされた場合、避難支援等関係者へ同計画情報を提供する。
- 避難行動要支援者と避難支援等実施者は、災害時に迅速かつ的確な避難が実施できるよう、お互いに個別避難計画の内容について、情報を共有する。
- 個別避難計画は、市及び避難支援等関係者で共有するために原本及び副本を作成する。保管については、原本を安心安全課、副本を地域支援機関、民生委員及び社会福祉協議会で保管する。
- 個別避難計画の漏えいの防止のために必要な措置（提供先の限定、守秘義務の説明等）を講じるとともに、適正に管理するものとする。

### 第6 個別避難計画の更新

- 地域支援機関は、民生委員、社会福祉協議会及び避難支援者の協力を得て、少なくとも年1回は避難行動要支援者本人又はその家族等と直接話し合い、個別避難計画の内容について確認する。
- 地域支援機関は、個別避難計画の内容を変更・修正した場合は、修正内容をその都度安心安全課へ報告し、安心安全課は個別避難計画の原本を修正する。修正後の個別避難計画は、名簿と同様、原則年1回更新し、避難支援等関係者が所有する個別避難計画と差し替えるものとする。

### 第7 優先度を踏まえた個別避難計画作成と更新の流れ

#### 1 個別避難計画の作成

	市	地域支援機関	社会福祉協議会	民生委員
	①同意者名簿作成及び提供。	②地区自治公民館で役員会等を実施し、以下の内容等について協議する。 ・個別避難計画作成の優先度の確認		③地区自治公民館の役員会等に参加し、地域支援機関との連携・協力を図る。

		<ul style="list-style-type: none"> <li>・個別避難計画の記載事項の確認</li> <li>・名簿の管理及び取扱い等</li> <li>・戸別訪問体制計画</li> <li>・避難支援者及び避難支援方法の決定</li> <li>・同意者名簿に掲載されていない避難行動要支援者の把握及び市への報告</li> </ul>		
		④避難支援等実施者等が、それぞれの避難行動要支援者宅を戸別訪問する。	⑤避難支援等実施者等の戸別訪問へ同行するなど地域支援機関との連携・協力を図る。	⑤避難支援等実施者等の戸別訪問へ同行するなど地域支援機関との連携・協力を図る。
	⑦地域支援機関から提出された個別計画をとりまとめる。避難支援等関係者へ提供する。	⑥個別避難計画を作成し市へ提出する。この際、同計画に記載されている避難支援等実施者に対する、平常時から避難支援等関係者へ同計画を提供することの意志確認書を添付する。		
<div style="border: 1px solid black; padding: 5px; width: fit-content; margin: 0 auto;">同意者名簿及び個別避難計画の適正な管理(守秘義務あり)</div>				

## 2 個別避難計画の更新

	市	地域支援機関	社会福祉協議会	民生委員
個別避難計画 (見直し)		①個別避難計画を基に、避難支援等実施者等が避難行動要支援者宅を戸別訪問し、個別避難計画の内容に変更・修正がないか確認する。 変更・修正があった場合は、個別避難計画の副本を変更・修正し、市へ提出する。	②避難支援等実施者等の戸別訪問へ同行するなど地域支援機関との連携・協力を図る。	②避難支援等実施者等の戸別訪問へ同行するなど地域支援機関との連携・協力を図る。
	③地域支援機関から、変更・修正後の個別避難計画の副本の提出があった場合は、原本を修正する。			
	④修正後の個別避難計画を原則年1回更新し、避難支援等関係者が所有している個別避難計画と差し替える。			
<div style="border: 1px solid black; padding: 5px; width: fit-content; margin: 0 auto;">同意者名簿及び個別避難計画の適正な管理(守秘義務あり)</div>				

## 第5章 避難行動支援に係る組織体制の充実

### 第1 地域支援機関における避難体制等の整備

- 地域の安全は地域の皆で守るという「共助」の考えのもと、避難行動要支援者や避難支援者、地域住民同士の信頼関係が構築できるよう、地域活動や見守り活動等を通じて日ごろから顔の見える関係づくりに努める。
- 地域支援機関は、地域ぐるみの避難体制の整備を進める中で、避難時や避難所で必要となる防災資機材の整備に努める。

### 第2 市における避難支援体制の整備

- 市は、避難行動要支援者の避難支援を的確に実施するため、関係部局等で構成する避難行動支援者連絡会議を設置する。
- 市は、出前講座等を通じて、本プランに定める避難行動要支援者の避難支援計画や防災知識の普及啓発に努め、地域住民の防災意識の高揚を図る。

様式1

令和 年 月 日作成

霧島市避難行動要支援者（同意者・不同意者）名簿

( ) 地区自治公民館

番号	氏名	フリガナ	生年月日	性別	住所又は居所	電話番号	避難支援等を必要とする事由	自治名	個別避難計画	安否確認	備考
1											
2											
3											
4											
5											
6											
7											
8											
9											
10											
11											
12											
13											
14											
15											
16											
17											
18											
19											
20											

※「個別避難計画」「安否確認」の欄は、地域支援機関で個別避難計画の作成又は安否確認を行った場合は“○”を付けてください。

様式2

### 個別避難計画

本計画は、同計画の作成に同意又は同意したとみなされた避難行動要支援者一人ひとりについて作成するものです。また、平常時から避難支援等関係者へ提供することに避難行動要支援者及び避難支援等実施者が同意又は同意したとみなされた場合、避難支援等関係者に提供するものです。しかしながら、避難支援等を実施する者自身やその家族等の安全が大前提であるため、本計画に基づいた避難支援等が必ず行われることを保障するものではありません。また、避難支援を実施する者は法的な責任や義務を負うものではありません。

令和 年 月 日作成

フリガナ				性別		
氏名				生年月日		
住所		〒				
自宅電話				携帯電話		
避難行動要支援者対象区分						
病名			かかりつけ医療機関		住所	
					電話	
本人の状況・家族構成等	状況情報伝達	聴力	聞こえる・やや聞こえにくい・大変聞こえにくい・全く聞こえない			
		理解力	あり・なし（認知症・障害・その他）			
	家族構成・歩行・家族構成	歩行力	何も使わず歩ける・杖歩行・車いす・寝たきり			
		家族構成	単身世帯・複数世帯（                  人（※本人含む））			
支援方法		必要なし・情報伝達支援・移動支援（歩行支援・車両支援・福祉車両支援） その他（    ）				
家族の連絡先	1	氏名			電話	
		住所			本人との関係	
	2	氏名				
		住所			本人との関係	
避難支援等実施者	1	氏名(団体)			電話	
		住所			本人との関係	
	2	氏名(団体)			電話	
		住所			本人との関係	
	3	氏名(団体)			電話	
		住所			本人との関係	
避難所						
備考						
市役所連絡先	担当課	安心安全課防災グループ	電話	45-5111(内線 1151)		

#### 4-6 土砂災害警戒区域内にある要配慮者利用施設一覧

番号	施設名	所在地
1	中津川保育園	牧園町上中津川 30-1
2	認定こども園すめら保育園 すめら学童クラブ	霧島田口 2512-19
3	大窪保育園 大窪児童クラブ	霧島川北 246
4	永山医院	隼人町姫城 1-2
5	霧島市立医師会医療センター	隼人町松永 3320
6	グループホームうさぎ	霧島田口 193-1
7	小規模多機能ホーム協愛	国分上井 187
8	グループホームてんとうむし	国分上井 903-2
9	青葉の里	国分郡田 1559-2
10	福山学園	福山町福山 838
11	医療福祉センター オレンジ学園	
12	指定特定相談支援事業所 オレンジ学園	
13	福山託児所	
14	就労支援事業所 オレンジの里（就労B） グループホーム オレンジの里福山	福山町福山 1078-3
15	共同生活住居 オレンジハウス	福山町福山 775-2
16	グループホーム福山の里	
17	サービス付き高齢者向け住宅 福山の里	福山町福山 775
18	福山の里デイサービスセンター	福山町福山 775-1
19	福山病院	福山町福山 771
20	住宅型有料老人ホームあっとほーむ	国分剣之宇都町 12-3
21	デイサービスぽっかぽか	



	施設名	所在地
22	隼人総合福祉センター(松恵苑)	隼人町松永 1434-2
23	豊生会 みゆき苑	隼人町松永 895-3
24	鈴かけ園	隼人町松永 1431
25	隼人脳神経外科	隼人町小田 2397-3
26	茶話本舗デイサービス姫城	国分姫城 2935
27	ニチイケアセンター国分	国分剣之宇都町 9-6
28	ニチイのほほえみ国分	
29	指定障害福祉サービス事業所心和の郷 (就労B型)	国分剣之宇都町 179-1
30	認定こども園第2ドリーム保育園 ドリームクラブ(学童)	国分清水 1-25-1
31	横川保育園	横川町中ノ 976
32	牧園保育園	牧園町宿窪田 330-4
33	国分高等学校	国分中央 2-8-1
34	国分小学校	国分中央 2-5-1
35	中津川小学校	牧園町上中津川 1282
36	中津川児童クラブ	
37	大田小学校	霧島田口 64
38	中福良小学校	隼人町嘉例川 1831-1
39	福山小学校	福山町福山 2962-1
40	溝辺中学校	溝辺町有川 166
41	霧島中学校	霧島田口 3085
42	牧園小学校	牧園町宿窪田 788-3
43	万膳小学校	牧園町万膳 673
44	持松小学校	牧園町持松 1350-1

番号	施設名	所在地
45	小野小学校	隼人町小田 2400
46	横川中学校	横川町中ノ 524
47	牧園中学校	牧園町宿窪田 751-1
48	安良小学校	横川町上ノ 3760-1
49	佐々木小学校	霧島市横川町下ノ 920-6
50	霧島高等学校	牧園町宿窪田 330-5
51	鹿児島第一幼稚園	国分中央 1-10-2
52	小浜小学校	隼人町小浜 4774
53	ほのぼの児童クラブ きりしまのおうち	国分重久 551-1
54	ほのぼの児童クラブ しろやまのおうち	国分中央 2-6-7
55	ほのぼの児童クラブ 舞鶴のおうち	国分中央 2-6-11
56	牧園にこにこ児童クラブ	牧園町宿窪田 1372-2
57	福山児童クラブ	福山町福山 2956-4
58	児童クラブ くまさんハウス	国分中央 2-10-3
59	佐々木児童クラブ	横川町下ノ 925
60	小野児童クラブ	隼人町小田 2468-1
61	高陵寺保育園	溝辺町有川 498-7
62	ケアサポートセンター 集	国分姫城 2893-1
63	有料老人ホーム 和毘茶毘	

#### 4-7 洪水浸水想定区域内にある要配慮者利用施設一覧

番号	施設名	所在地
1	希望の里	隼人町姫城 2-157
2	グループホームゆうゆう	隼人町姫城 1-276
3	日当山総合こども園	隼人町東郷 1-190
4	認定こども園あさひ幼稚園	隼人町内 1215-11
5	認定こども園はなぞの	国分府中町 18-56
6	国分西児童クラブ	国分福島 3-45-57
7	島田泌尿器科医院	隼人町東郷 1-296
8	隼人福島眼科	隼人町東郷 1-275
9	隼人温泉病院	隼人町姫城 1-264-2
10	かわの小児科	隼人町姫城 1-119
11	整形外科酒匂クリニック	隼人町松永 1-94
12	きりしま内科リハビリクリニック	隼人町松永 1-36
13	認定こども園さくら	国分野口東 1-18
14	アミュハウス木の花	隼人町松永 1-39-1
15	ふたばクリニック	国分松木東 7-12
16	障害者複合施設鈴かけ園	隼人町姫城 1-134-2
17	東郷の里	隼人町東郷 1-208
18	日当山小学校	隼人町東郷 1395-1
19	日当山中学校	隼人町東郷 1187-2
20	国分北小学校	国分新町 1332
21	上小川小学校	国分上小川 875
22	舞鶴中学校	国分福島 3-55-1
23	鹿児島第一中学校	国分府中 214
24	国分中央高等学校	国分中央 1-10-1
25	鹿児島第一高等学校	国分府中 214
26	ひかりこども園	国分中央 3-20-23
27	まいづるこども園	国分上小川 693-1
28	認定こども園かとれあ	国分福島 3-21-48

番号	施設名	所在地
29	認定こども園あおば幼稚園	国分新町 1366
30	認定こども園カトリック国分幼稚園	国分中央 3-13-18
31	国分海の風認定こども園	国分広瀬 4-6-1
32	下井保育園	国分下井 1613
33	はぐはぐキッズ	国分中央 3-44-3
34	霧島りすの森保育園	隼人町真孝 3135
35	ひより保育園	国分新町 2-15-5
36	はびね国分	国分中央六丁目 21-13
37	グループホームうらら	国分下井 2988
38	テラス姫城 デイサービステラス	国分新町二丁目 15-7
39	スイートピア霧島	国分上小川 732
40	せせらぎの里 デイサービスせせらぎの里	国分下井 1794-1
41	ゆるり館 デイサービスかたろう家	隼人町松永 3277-13
42	エスプリ鹿児島	隼人町真孝 2720
43	アメニティ国分	国分重久 361-1
44	より愛きりしま	国分新町 1577-10
45	メディカーサ国分中央	国分中央一丁目 25-51
46	ラシュレ・メゾンうのき グループホームうのき 小規模多機能ホームうのき	国分中央三丁目 19-8
47	うのきデイサービス	国分中央三丁目 19-20
48	国分府中グループホーム 国分府中デイサービス	国分府中町 13-15
49	グループホームとうりんじハウス	隼人町東郷 102
50	地域サポートセンターよいどこい	国分府中町 17-8
51	小規模多機能ホームおあしす国分	国分福島三丁目 61-3
52	デイサービス今日館	国分中央三丁目 16-6
53	ユニット型 ソ・ウェルこくぶち ゆうおう	国分中央三丁目 12-29
54	リハビリカレッジ徒乃草	国分新町 1544-5

番号	施設名	所在地
55	リハケアガーデン国分	国分中央四丁目 12-22
56	リハテラス国分	国分新町一丁目 29-42
57	にじの橋 中央	国分中央五丁目 13-74-7
58	生活介護事業所 オレンジの里 (サポートハウス オレンジの里 国分)	国分福島 3-6-3-1
59	あんず東洋医学クリニック	国分中央四丁目 17-25-2
60	いかりこどもクリニック	国分新町二丁目 3-12
61	うえぞの内科クリニック	国分福島 3-51-11
62	うのき医院	国分中央 3-19-15
63	国分外科胃腸科	国分府中町 13-23
64	国分脳神経外科	国分向花 133-2
65	国分生協病院	国分中央 3-38-14
66	国分中央病院	国分中央 1-25-70
67	帖佐クリニック	国分福島 3-5-20
68	中川整形外科	国分府中町 33-17
69	はやと整形外科分院	国分中央 6-22-65
70	霧島整形外科	国分野口東 8-31
71	三輪クリニック	国分福島 3-40-18
72	前田産婦人科	国分中央 1-3-23
73	みはらクリニック	国分中央 1-25-15
74	宮内皮膚科クリニック	国分中央 5-12-19
75	いぢち眼科	国分府中町 1-55
76	高倉眼科	国分野口東 1155
77	たぐち内科医院	隼人町内山田 2-13-17
78	耳鼻咽喉科鶴丸医院	隼人町東郷 111
79	永田医院	隼人町住吉 1893
80	永山医院	隼人町姫城 1-2
81	浜崎病院	隼人町東郷 90

番号	施設名	所在地
82	日当山温泉東洋医学クリニック	隼人町姫城 3-86
83	吉満内科クリニック	隼人町松永 3306-1
84	こくぶ太陽の子	国分下井 1-3
85	きりしまこども発達支援センター 実樹	国分郡田 238-1
86	国分北児童クラブ	国分新町 1332
87	上小川児童クラブ	国分上小川 896-1
88	きっずエイトみなと学童クラブ	国分湊 418-4
89	姫城児童クラブ	隼人町東郷 1-219-2
90	多機能型障害福祉サービス事業所 「虹の空」 放課後等デイサービス事業所「虹 の空」	国分新町 761
91	就労継続支援 A型事業所スマイルズ	国分広瀬 2-20-51
92	放課後等デイサービスニコフレンズ	国分広瀬 2-20-51
93	放課後等デイサービスニコキッズ	国分広瀬 1-25-14
94	国分ゆめぎ保育園	国分広瀬上小川 1555-5
95	コペルプラスかごしま霧島教室	国分中央 6-4-38
96	養護老人ホーム 舞鶴園	国分重久 269-3
97	軽費老人ホーム 慶祥園	国分府中 66
98	在宅福祉援助センター 瑞祥園	国分郡田 711
99	ケアサポートセンター 集	国分姫城 2893-1
100	有料老人ホーム 和毘茶毘	
101	あおぞら新町保育園	国分新町 820-1

## 5 気象等観測に関する資料

### 5-1 注意報・警報及び気象情報の発表

霧島市	府県予報区	鹿児島県			
	一次細分区域	薩摩地方			
	市町村等をまとめた地域	川薩・始良			
警報	大雨	(浸水害)	表面雨量指数基準	25	
		(土砂災害)	土壌雨量指数基準	146	
	洪水	流域雨量指数基準	天降川流域=43, 手籠川流域=14.7, 霧島川流域=24.4		
			中津川流域=13.9, 石坂川流域=17.5, 久留味川流域=12,		
			万膳川流域=13.1, 郡田川流域=11.6, 小谷川流域=12.4, 検校川流域=22.4		
		複合基準*1	郡田川流域= (13, 10.4)、天降川流域= (15, 38.9)		
		指定河川洪水予報による基準	-		
	暴風	平均風速	陸上20m/s		
			鹿児島湾20m/s		
	暴風雪	平均風速	陸上20m/s 雪を伴う		
			鹿児島湾20m/s 雪を伴う		
	大雪	降雪の深さ	平地12時間降雪の深さ10cm		
			山地12時間降雪の深さ15cm		
波浪	有義波高	2.5m			
高潮	潮位	2.7m			
注意報	大雨	表面雨量指数基準	17		
		土壌雨量指数基準	102		
	洪水	流域雨量指数基準	天降川流域=34.4, 手籠川流域=11.7, 霧島川流域=19.5,		
			中津川流域=11.1, 石坂川流域=14, 久留味川流域=9.6,		
			万膳川流域=10.4, 郡田川流域=9.2, 小谷川流域=9.9, 検校川流域=17.9		
		複合基準*1	天降川流域= (15, 34.4), 手籠川流域= (8, 11.7), 霧島川流域= (14, 15.6), 久留味川流域= (16, 9.6), 郡田川流域= (13, 7.4), 検校川流域= (8, 17.9)		
		指定河川洪水予報による基準	-		
	強風	平均風速	陸上12m/s		
			鹿児島湾12m/s		
	風雪	平均風速	陸上12m/s 雪を伴う		
鹿児島湾12m/s 雪を伴う					

	大雪	降雪の深さ	平地12時間降雪の深さ3cm
注意報			山地12時間降雪の深さ5cm
	波浪	有義波高	1.5m
	高潮	潮位	1.9m
	雷	落雷等により被害が予想される場合	
	融雪		
	濃霧	視程	陸上100m
			鹿児島湾500m
	乾燥	最小湿度40%で、実効湿度65%	
	なだれ	積雪の深さ100cm以上で次のいずれか	
		1 気温3℃以上の好天	
		2 低気圧等による降雨	
		3 降雪の深さ30cm以上	
	低温	夏期：平年より平均気温が4℃以上低い日が3日続いた後、さらに2日以上続くと予想される場合	
冬期：海岸地方で最低気温が-4℃以下 内陸部で最低気温が-7℃以下			
霜	11月30日までの早霜 3月10日以降の晩霜 最低気温4℃以下		
着氷・着雪	大雪注意報・警報の条件下で、気温-2℃～2℃、湿度90%以上		
記録的短時間大雨情報	1時間雨量	120mm	

\*1(表面雨量指数, 流域雨量指数)の組み合わせによる基準値を表しています。



## 5-2 雨量観測所

関係地域 振興局名	流域河川名	観測所名	位置	雨量計種別	管理者(所属)	備考
始良・ 伊佐	天降川	横川総合支所	横川町中ノ	テレメータ	鹿児島県河川課長	I S
	—	牧園総合支所	牧園町宿窪田	〃	〃	I S
	天降川	丸岡	横川町上ノ	〃	〃	I S
	〃	高千穂	牧園町高千穂3615-12	〃	〃	I S
	—	林田	〃 高千穂	〃	鹿児島県砂防課長	L S
	—	銀湯大霧	〃 万膳銀湯	〃	〃	L S
	—	湯之谷	〃 高千穂新床	〃	〃	L S
	—	金湯鉾投	〃 三体堂	〃	〃	L S
	—	新床展望台	〃 高千穂新床	〃	〃	L S
	網掛川	溝辺総合支所	溝辺町有川	〃	鹿児島県河川課長	I S
	—	国道10号上之段雨量観測所	国分上之段	〃	鹿児島県国道事務所長	
	天降川	溝辺地域気象観測所	溝辺町麓	アメダス	鹿児島県地方気象台長	
	前川	牧之原地域気象観測所	福山町福山	アメダス	鹿児島県地方気象台長	
	—	国道220号福山雨量観測所	〃 福山字船木	テレメータ	鹿児島県国道事務所長	
	—	国道10号住吉雨量観測所	隼人町住吉字小村	〃	〃	
	—	霧島市役所	国分中央3丁目	〃	鹿児島県河川課長	I S
	—	霧島総合支所	霧島田口	〃	〃	I S
	—	霧島市隼人庁舎	隼人町内山田	〃	〃	I S
	—	高千穂河原	霧島田口霧島山	〃	鹿児島県砂防課長	L S
	—	新湯	牧園町高千穂	〃	〃	L S
	—	神話の里	霧島田口霧島山	〃	〃	L S
	—	福山総合支所	福山町福山	〃	〃	L S
	—	郡田	国分木原	〃	〃	L S

(県水防計画より)

※ アメダス：地域気象観測システム（テレメータ方式）により、アメダスセンターを経て、鹿児島県地方気象台に配信される。

テレメータ：雨量や水位などの観測データを無線回線等により監視局へ収集する。

(テレメータには、別途自記雨量計及びデジタル雨量計を併設するものを含む。)

I S：H8～H10『鹿児島県河川情報システム』による整備（テレメータ化を含む。)

L S：H10～H12『鹿児島県土砂発生予測システム』による整備

### 5-3 水位観測所

関係地域振興局名	河川名	観測所名	位置	水位				水位計種別	管理者（所属）	電話番号等	備考
				平常(m)	水防団待機(m)	はん濫注意(m)	はん濫危険(m)				
始良・伊佐	天降川	横川	横川町中ノ	—	—	—	—	テレメータ	鹿児島県河川課	0995-42-9200	I S
〃	〃	日当山橋	隼人町東郷	1.5	4.4	5.4	6.4	テレメータ 電話応答式	〃		I S
〃	〃	野口橋	国分野口	2.10	4.50	5.00	6.00	普通	始良伊佐地域振興局建設部		
〃	〃	湯田橋	隼人町西光寺	0.5	3.0	4.00	4.50	自記	〃		
〃	手籠川	鏡橋	国分向花町	0.6	3.60	4.10	5.10	テレメータ	鹿児島県河川課		I S
〃	霧島川	松永	隼人町松永	0.5	1.5	2.0	2.5	自記	始良伊佐地域振興局建設部		
〃	検校川	向川原橋	国分上井	0.70	1.80	3.00	4.00	テレメータ	鹿児島県河川課		I S
〃	清水川	下笛吹橋	隼人町小田					危機管理型	〃		I S
〃	角之下川	神田橋	隼人町神宮6丁目					〃	〃		I S
〃	霧島川	松永橋	隼人町松永					〃	〃		I S
〃	網掛川	大王橋	溝辺町有川					〃	〃		I S
〃	高橋川	敷根橋	国分敷根					〃	〃		I S
〃	郡田川	下河畑橋	国分新町					〃	〃		I S
〃	霧島川	戸崎橋	霧島田口					〃	〃		I S
〃	天降川	安楽橋	隼人町嘉例川					〃	〃		I S
〃	中津川	犬飼橋	牧園町下中津川					〃	〃		I S
〃	石坂川	踊大橋	牧園町宿窪田					〃	〃		I S
〃	久留味川	井出段橋	溝辺町三縄					〃	〃		I S

※ I S : H 8 ~ H10、H24 ~ 『鹿児島県河川情報システム』による整備  
(テレメータ化を含む。)

## 6 通信に関する資料

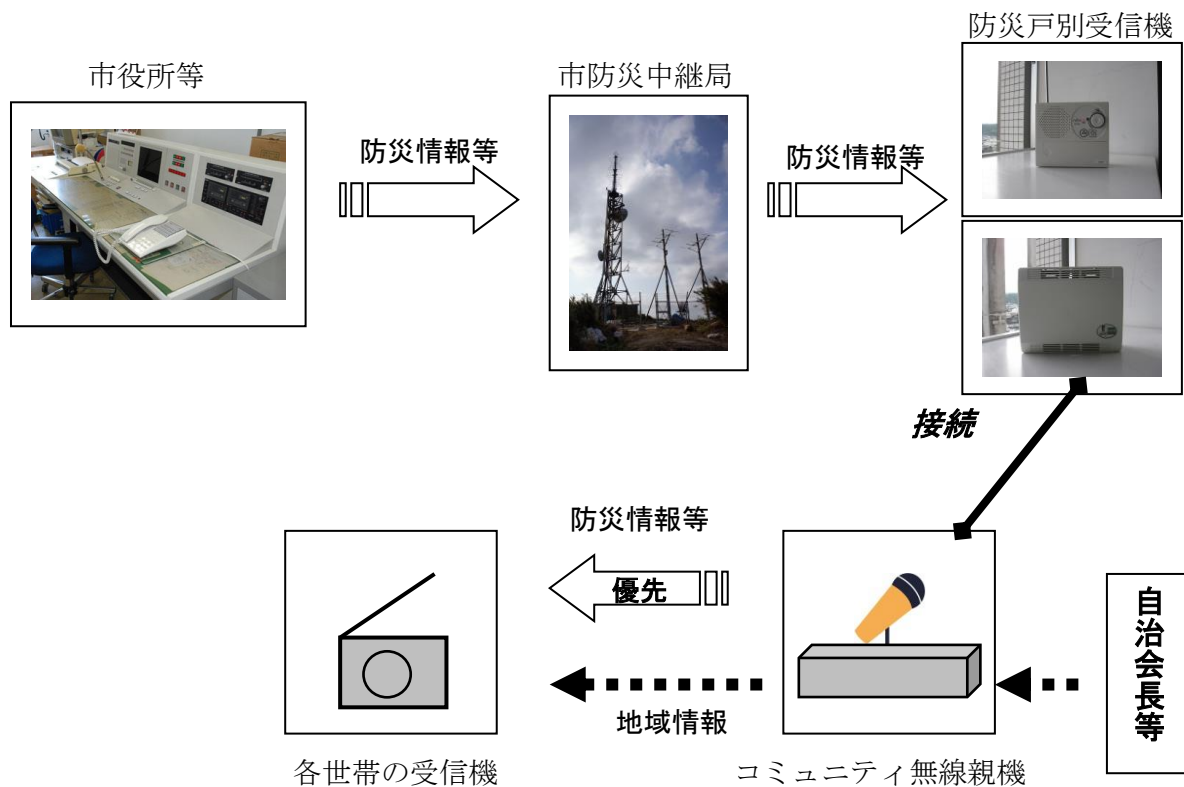
### 6-1 防災行政無線の整備状況

(平成30年3月現在)

地区名	無線等設置状況	戸別受信機設置状況
国分地区	同報系	学校、福祉施設等の一部
溝辺地区	同報系・移動系	学校、福祉施設等の一部
横川地区	同報系・移動系	学校、福祉施設等の一部
牧園地区	同報系	学校、福祉施設等の一部 新燃岳火口5km圏内の世帯、避難促進施設
霧島地区	同報系・移動系	学校、福祉施設等の一部 新燃岳5km圏内の世帯、避難促進施設 御鉢火口5km圏内の避難促進施設
隼人地区	同報系・移動系	学校、福祉施設等の一部
福山地区	同報系・移動系	学校、福祉施設等の一部



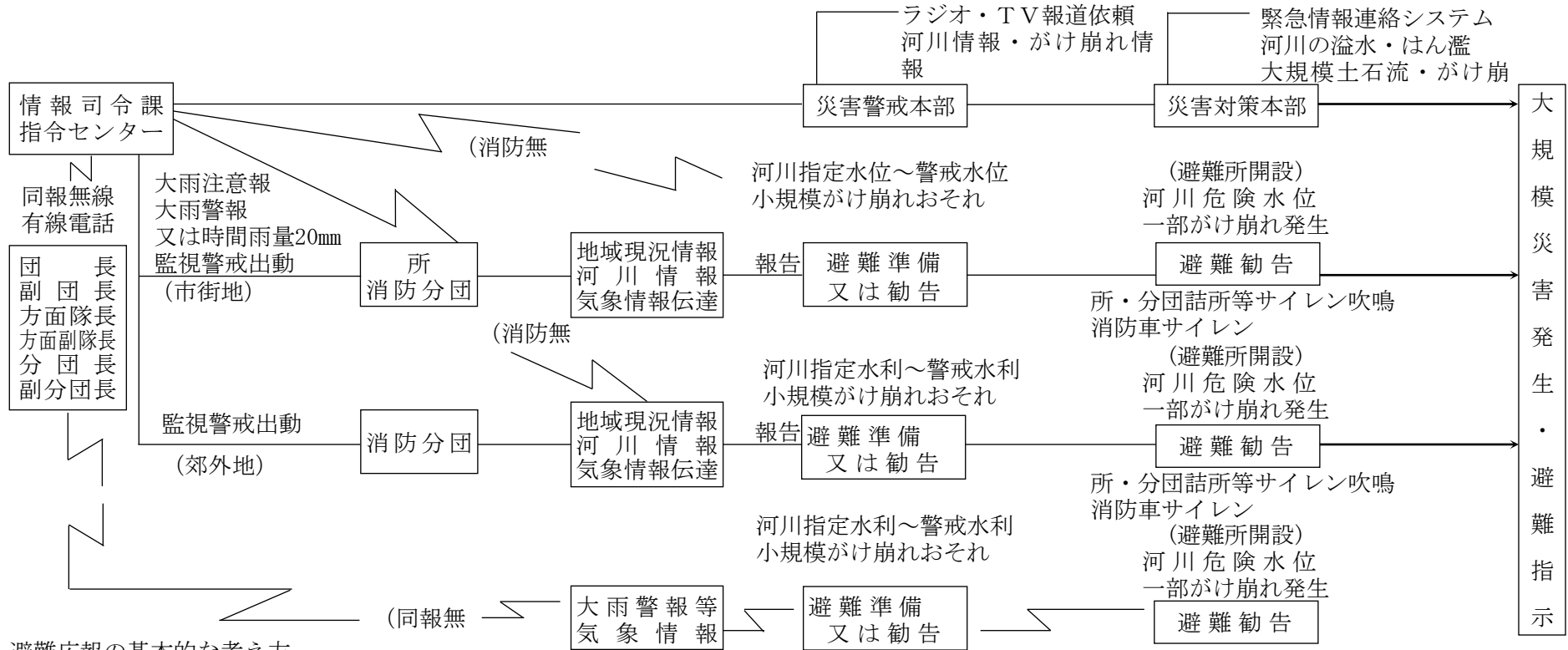
## 6-2 防災行政無線とコミュニティ無線の接続



地区別接続状況

国分地区	接続済
横川地区	接続済
溝辺地区	接続済
牧園地区	接続済
霧島地区	接続済
隼人地区	一部接続
福山地区	接続済

### 6-3 風水害時における避難広報体制フローチャート

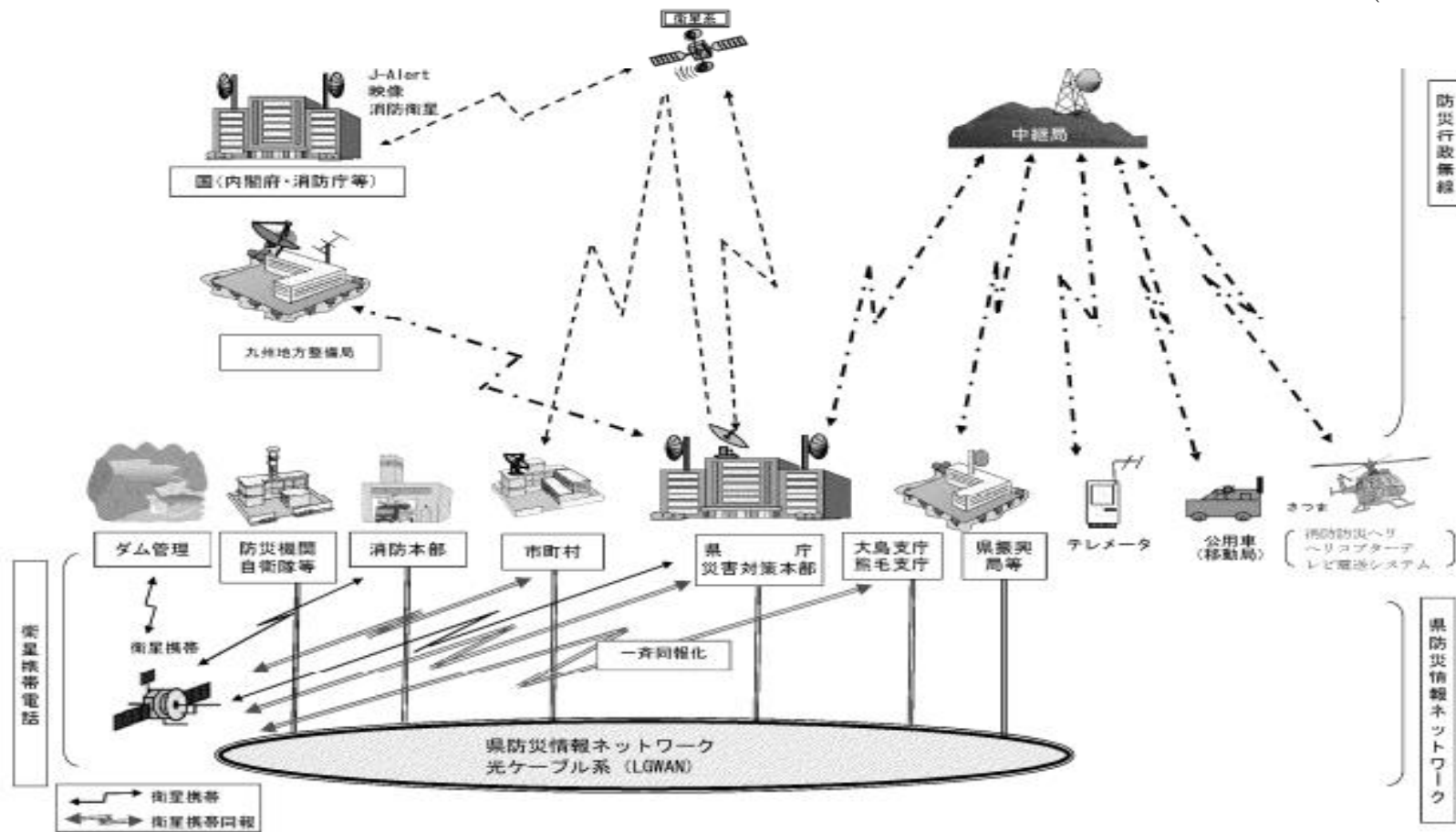


#### 避難広報の基本的な考え方

- 1 気象情報オンラインシステムの各種気象情報及び雨量観測システムにより、各地域の降雨状況を入手して、早期に消防署・消防団の効果的な運用を図り、危険地域等の現況情報を的確に把握する。
- 2 これらの各種情報を総合的に判断し、消防車拡声装置、同報無線等を利用して、各種気象情報、河川地域、地域の現況等を細かに地域住民に伝達する。
- 3 避難広報は、消防車拡声装置、同報無線、分遣所、消防分団詰所等に設置された非常用サイレン等を通じ行うとともに、ラジオ・テレビ等のマスメディアに報道依頼する。
- 4 河川の溢水、はん濫、大規模な土石流、がけ崩れ等の危険が予想される場合は、災害対策本部に設置されている、緊急情報連絡システムスタジオから各テレビ局を通じて、直接住民へ避難勧告又は指示を行う。

6-4 鹿児島県防災行政無線システム系統図

(H26.4)



## 7 食糧・応急住宅・水道等に関する資料

### 7-1 災害救助用米穀の引渡要請書

(別紙2)

番 号 年 月 日				
農林水産省政策統括官 殿				
霧島市長 印				
災害救助用米穀の引渡要請書				
米穀の買入れ・販売等に関する基本要領（平成21年5月29日付け21総食第113号総合食料局長通知）第4章I第10の1に基づき、以下のとおり要請します。				
引渡希望数量 (kg)	引渡希望時期	引渡場所	引渡方法	備 考



## 7-2 応急仮設住宅建設候補地

応急仮設住宅必要戸数	508戸
------------	------

整理番号	地名地番	敷地の現状	コード	敷地面積 (㎡)		建設可能戸数	優先判定
				全体敷地面積	建設可能敷地面積		
1	国分新町1297	清水地区コミュニティ広場	1	12,510	2,640	36	A
2	国分姫城239-1	こがのもりコミュニティ広場	1	8,667	2,880	34	A
3	国分福島35-4	西地区コミュニティ広場	1	9,910	3,420	48	A
4	国分下井4294	上之段・平山・塚脇地区コミュニティ広場	1	9,700	2,400	40	B
5	国分中央5丁目842-1	中央公園	1	10,895	5,800	40	C
6	国分中央4丁目3075	東公園	1	4,736	1,225	11	A
7	国分中央6丁目1500	正覚寺公園	1	5,387	2,800	26	A
8	国分松木17-1	松木・野口地区ふれあい広場	1	10,580	3,750	46	A
9	国分上之段2229-40	塚脇団地公園	1	1,340	500	5	A
10	溝辺町麓3604-3(ほか)	溝辺運動場	1	13,000	10,000	72	C
11	溝辺町麓1244-1	市有地	5	4,500	3,300	20	B
12	溝辺町有川327-1	市有地	5	1,400	1,400	11	A
13	霧島田口2583-13	霧島緑の村野外緑地広場	1	10,130	7,000	46	A
14	隼人町松永1731-3	松永公民館横グラウンド	1	2,000	2,000	16	B
15	隼人町松永2-62	三田坪公園	1	4,951	2,400	12	B
16	隼人町内山田1-699	隼人運動場	1	18,700	11,000	74	A
17	隼人町内山田2-21-1	隼人駅前公園	1	5,947	2,400	16	B
18	隼人町見次290-2	隼人塚史跡館駐車場	5	3,200	1,900	19	B
19	隼人町住吉977-1	住吉運動公園	1	9,031	5,000	37	B
20	福山町福山5336	牧之原運動場	1	24,657	14,794	64	A
21	横川町下ノ3548-2	赤水地区広場	1	3,739	1,000	6	A
22	牧園町高千穂3311-26	国民休暇村	5	46,641	30,000	126	C
合 計				230,344	117,609	805	

優先判定	箇所数	建設可能敷地面積 (㎡)	建設可能戸数
A	12	52,409	407
B	7	19,400	160
C	3	45,800	238
計	22	117,609	805

敷地コード	
①グラウンド・公園	④公民館
②小学校	⑤公有地 (跡地等)
③中・高校	⑥民有地

### 7-3 水道施設の概要

#### 上水道

(平成29年3月31日現在)

原水の種別	湧水、深層地下水
許可年月日	平成17年11月7日
計画給水人口	116,000人
年度末給水人口	103,527人
一日最大配水量	41,311m <sup>3</sup>
普及率(対事業区域内人口)	97.34%

#### 簡易水道

(平成29年3月31日現在)

原水の種別	湧水、深層地下水、浅層地下水
許可年月日	平成17年11月7日
計画給水人口	24,684人
年度末給水人口	18,665人
一日最大配水量	9,127m <sup>3</sup>
普及率(対事業区域内人口)	94.79%

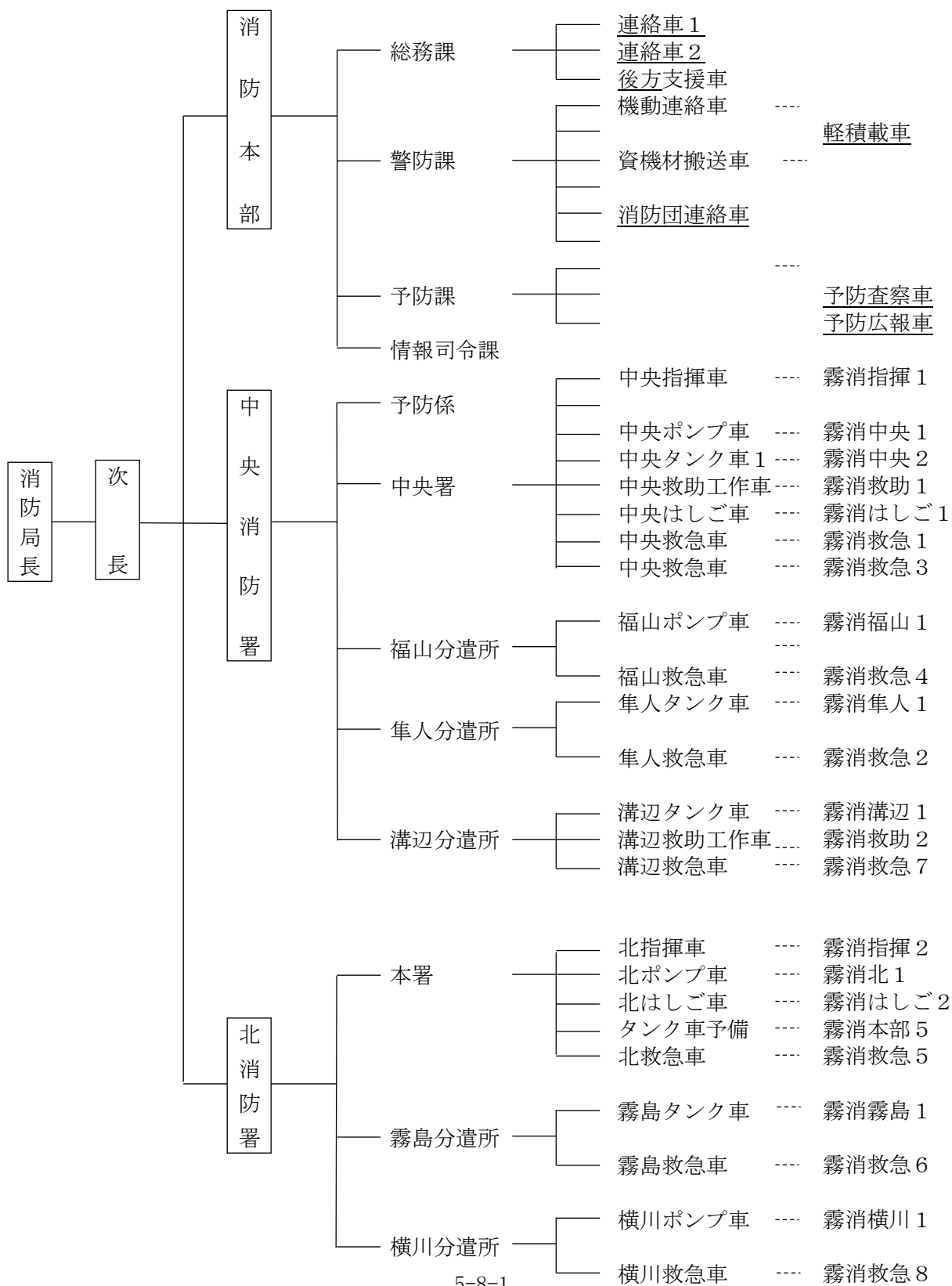
## 7-4 給水資機材等の整備状況

(令和5年4月1日現在)

区 分	資 機 材	数 量
車 両	加圧式給水車（3 t）給水容量3 t	1
	トラック（3 t）積載型給水タンク2 t	2
	トラック（2 t）積載型給水タンク2 t	1
	軽トラック	10
	バン	3
給水容器	積載型給水タンク2 t（ユニックがあれば使用可）	1
	給水タンク（2,000ℓ）	2
	組立式給水タンク（1,000ℓ）	12
	給水容器（ポリタンク）（20ℓ）	20
	給水袋（6ℓ）	7,800
機 材	パイプ圧着機	6
	発電機	2
	エンジンポンプ	2
	投光機	4
	穿孔機	1
	チェーンソー	1
	高圧洗浄機	2

## 8 消防・危険物施設等に関する資料

### 8-1 消防局の部隊編成



8-2 災害時の消防団の部隊編成表

隊名	団長 (人)	副団長 (人)	方面隊長 (人)	方面副隊長 (人)	本部・分団名	定員 (人)	装 備			
							タンク車	ポンプ車	積載車	小型ポンプ
国分方面隊 (320)	1	2	1	2	第 1 分 団	320		1	3	3
					第 2 分 団			2	1	1
					第 3 分 団			1	2	2
					第 4 分 団			1	2	2
					第 5 分 団			2	0	0
					第 6 分 団			0	3	3
					第 7 分 団			0	3	3
隼人方面隊 (240)	1	2	1	2	小 野 浜 分 団	240		0	3	3
					富 隈 分 団			3	2	2
					中 央 分 団			2	0	0
					日 当 山 第 1 分 団			2	1	1
					日 当 山 第 2 分 団			2	0	0
					嘉 例 川 分 団			1	3	3
溝辺方面隊 (124)	1	1	1	1	中 央 分 団	124		1	2	2
					竹 子 分 団			1	1	1
					麓 分 団			1	1	1
					崎 森 分 団			1	1	1
横川方面隊 (112)	1	2	1	1	中 央 第 1 分 団	112		1	1	1
					中 央 第 2 分 団			1	1	1
					佐 々 木 分 団			0	2	2
					安 良 分 団			0	3	3
					山 ケ 野 分 団			0	2	2
牧園方面隊 (188)	1	1	1	1	牧 園 分 団	188		2	0	0
					万 膳 分 団			0	2	2
					三 体 分 団			0	2	2
					高 千 穂 分 団			1	1	1
					持 松 分 団			0	2	2
					中 津 川 分 団			2	2	2
霧島方面隊 (100)	1	1	1	1	霧 島 分 団	100		1	1	1
					田 口 分 団			1	1	1
					中 央 分 団			1	1	1
					永 水 分 団			1	1	1
福山方面隊 (152)	1	1	1	1	第 1 分 団	152		1	2	2
					第 2 分 団			0	2	2
					第 3 分 団			0	2	2
					第 4 分 団			1	1	1
7 方面隊	1	2	7	9	36分団51部6班	1236		34	57	57

※ 部・班の中に女性消防隊及び機能別消防団を含む (市消防計画より)

### 8-3 消防署・隊別危険物施設状況

署別 製造所等	中央消防署				北消防署			合計
	本署	隼人	福山	溝辺	本署	霧島	横川	
製造所								
屋内貯蔵所	14	7	1	7			3	32
屋外タンク貯蔵所	23	4	6	29	4	7	7	80
屋内タンク貯蔵所	4	1		2				7
地下タンク貯蔵所	19	16	8	16	16	3	1	79
移動タンク貯蔵所	4	7	2	30	1	1	1	46
屋外貯蔵所				2	1	1		4
給油取扱所・営業用	17	15	6	9	8	3	4	62
販売取扱所・第一種	1	1						2
販売取扱所・第二種								
一般取扱所	25	4	4	11	5	3	2	54
移送取扱所								
合計	107	55	27	106	35	18	18	366

(市消防計画より)

## 9 水防に関する資料

### 9-1 重要水防箇所指定基準（知事管理区間）

区分	種別	基 準
A	堤防高 (流下能力)	計画高水流量規模の洪水の水位（高潮区間の堤防にあつては計画高潮位）が現況の堤防高を越える箇所又は現況の堤防高との差が堤防の計画余裕高に満たない箇所。
B	堤防断面	現況の堤防断面あるいは天端幅が、計画の堤防断面あるいは計画の天端幅に対して不足している箇所。
C	漏水	漏水の履歴があるが、その対策が未実施又は暫定施工の箇所。 漏水の履歴はないが、破堤跡又は旧川跡の堤防であること、あるいは基礎地盤及び停滞の土質等からみて、漏水が発生する恐れのある箇所で、所要の対策が未施工の箇所。
D	水衝・洗掘	水衝部にある堤防の前面の河床が深掘れしているか又は深掘れにならない程度に洗掘されているがその対策が未施工の箇所。 橋台取付け部やその他の工作物の突出箇所で、堤防護岸の根固め等が洗われ一部破損しているがその対策が未施工の箇所。 波浪による河岸の欠損等の危険に瀕した実績があるが、その対策が未施工の箇所。
E	法崩・すべり	法崩れ又はすべりの実績があるが、その対策は未施工又は暫定施工箇所。 法崩れ又はすべりの実績はないが、堤体あるいは基礎地盤の土質、法勾配等からみて法崩れ又はすべりが発生するおそれのある箇所で、所要の対策が未施工の箇所。
F	工作物	河川管理施設等応急対策基準に基づく改善措置が必要な堰、橋梁、樋管その他の工作物の設置されている箇所。 橋梁その他の河川横断工作物の桁下高が計画高水流量規模の洪水の水位（高潮区間の堤防にあつては計画高潮位）以下となる箇所又は計画高水流量規模の洪水の推移との差が堤防の計画余裕高に満たない箇所。
G	新堤防	新堤防で築造後3年以内の箇所。
H	破堤跡・旧川跡	破堤跡又は旧河川跡の箇所。
I	工事施工	出水期間中に堤防を開削する工事箇所又は仮締切り等により本堤に影響を及ぼす箇所。
J	浸水実績	過去に浸水の実績があり、未改修の箇所。

（県水防計画より：平成29年3月3日制定）

## 9-2 重要水防箇所

水系又は海岸名	河川名又は海岸名	左右岸の別	水防管理団体名	区 間	延長(m)	指定理由	築堤・掘込	予想される危険	水防工法
天降川	天降川	左	霧島市	野口橋～霧島川合流地点	5,300	J	築堤・掘込	溢水、破堤	積土俵工
				2k700～8k000					
天降川	天降川	右	霧島市	角之下川合流地点～霧島川合流地点まで	4,600	J	築堤・掘込	溢水、破堤	積土俵工
				3k400～8k000					
天降川	手籠川	左	霧島市	鏡橋～奈良田橋	500	A	築堤	溢水	積土俵工
				1k000～1k500					
天降川	手籠川	右	霧島市	鏡橋～奈良田橋	500	A	築堤・掘込	溢水	積土俵工
				1k000～1k500					
天降川	郡田川	左	霧島市	新町橋～郡田橋	1,900	A	築堤・掘込	溢水	積土俵工
				0k400～2k300					
天降川	郡田川	右	霧島市	新町橋～郡田橋	1,900	A	築堤・掘込	溢水	積土俵工
				0k400～2k300					
鹿児島湾沿岸	敷根海岸		霧島市	霧島市国分敷根（検校川左岸）から高橋川右岸に至る間	1,680	—	—	越波、破堤	積土俵工
鹿児島湾沿岸	福山海岸		霧島市	霧島市福山町湊橋から同町磯脇に至る間	3,300	—	—	越波、破堤	積土俵工



## 9-3 水防箇所

### 1 河川関係

(1級河川)

水系名	河川名	区 間	流路延長 (k m)
大淀川	横市川	福山町佳例川4962-1番地先の市道橋 以下大淀川合流点に至る	17.9

(2級河川)

水系名	河川名	区 間	流路延長 (k m)
天降川	天降川	左岸 横川町上ノ481番地先 右岸 " 506番地先 以下海に至る	39.2
	手籠川	左岸 霧島永水3661番地先 右岸 " 3615-1番地先 以下天降川合流点に至る	13.8
	郡田川	左岸 霧島永水3329-1番地先 右岸 " 3331-7番地先 以下手籠川合流点に至る	13.5
検校川	検校川	左岸 国分川原4988番地先 右岸 " 5119番地先 以下海に至る	7.2
	鎮守尾川	左岸 国分川内2029番地先 右岸 " 2030番地先 以下検校川合流点に至る	2.1
高橋川	高橋川	国分上之段2540-1番地先の市道橋 以下海に至る	4.7
網掛川	宇曾ノ木川	溝辺町竹子3003-3番地先の新香橋 以下網掛川合流点に至る	5.1
	網掛川	左岸 溝辺町竹子2998番地先 右岸 " 3001-34番地先 以下海に至る	9.0
	崎森川	溝辺町麓4707番地先の普通河川合流点 以下網掛川合流点に至る	2.0
日木山川	日木山川	左岸 溝辺町崎森1712番地先 右岸 " 1711番地先 以下海に至る	2.0

水系名	河川名	区 間	流路延長 (k m)
天降川	清水川	左岸 横川町中ノ1796番地先 右岸 " 1797番地先 以下天降川合流点に至る	3. 6
	紫尾田川	左岸 横川町上ノ3920番地先 右岸 " 4228番地先 以下天降川合流点に至る	3. 0
	正傘田川	左岸 横川町上ノ4631-2番地先 右岸 " 4624-2番地先 以下手籠川合流点に至る	1 3. 5
	佃川	左岸 湧水町木場4263番地先 右岸 " 4264番地先 以下万膳川合流点に至る	3. 4
	久瑠味川	左岸 横川町上ノ4849番地先 右岸 溝辺町竹子2979-2番地先 以下天降川合流点に至る	1 4. 5
	馬渡川	左岸 横川町上ノ5386-5番地先 右岸 " 5649番地先 以下天降川合流点に至る	8. 0
	中津川	左岸 牧園町高千穂3948-2番地先 右岸 " 3943-1番地先 以下天降川合流点に至る	1 7. 3
	小谷川	左岸 牧園町高千穂3917-7番地先 右岸 " 3917-5番地先 以下中津川合流点に至る	7. 6
	石坂川	左岸 牧園町三体堂2013-1番地先 右岸 " 1992-19番地先 以下天降川合流点に至る	1 2. 8
	鑄河川	左岸 牧園町万膳1108番地先 右岸 " 1094番地先 以下万膳川合流点に至る	2. 0
	三体川	左岸 牧園町三体堂444番地先 右岸 " 403-17番地先 以下石坂川合流点に至る	3. 7
	万膳川	左岸 牧園町三体堂444番地先 右岸 " 403-17番地先 以下天降川合流点に至る	7. 2

水系名	河川名	区 間	流路延長 (k m)
天降川	霧島川	左岸 霧島田口2608番地先 右岸 " 2607番地先 以下天降川合流点に至る	30.0
	真田川	左岸 霧島田口1957番地先 右岸 " 1599番地先 以下霧島川合流点に至る	4.6
	狩川	左岸 霧島大窪861-2番地先 右岸 " 908番地先 以下霧島川合流点に至る	4.3
	角之下川	隼人町内山田1660番地先市道暗渠 以下天降川合流点に至る	2.2
	西光寺川	左岸 隼人町西光寺1228番地先 右岸 " 1317番地先 以下天降川合流点に至る	2.6
	嘉例川	左岸 隼人町嘉例川2926-2番地先 右岸 " 2730-1番地先 以下天降川合流点に至る	7.6
	中初場川	隼人町嘉例川2593番地先の取水堰 以下嘉例川合流点に至る	1.7
	清水川	左岸 隼人町内山田570-1番地先 右岸 " 小田364-2番地先 以下海に至る	3.5
菱田川	菱田川	左岸 福山町佳例川3000番地先 右岸 " 2987-2番地先 以下海に至る	9.2
	前川	左岸 曾於市大隅町坂元987-2番地先 右岸 福山町福山6551番地先 以下菱田川合流点に至る	0.1
	前川内川	左岸 福山町佳例川1119番地先 右岸 " 1115番地先 以下菱田川合流点に至る	1.5
	月野川	左岸 福山町福沢2551番地先 右岸 " 2586番地先 以下大鳥川合流点に至る	0.4

水系名	河川名	区 間	流路延長 (k m)
菱田川	二瀬元川	左岸 福山町福山7578番地先 右岸 " 7584番地先 以下月野川合流点に至る	0.3

## 2 海岸関係

海岸名	延長 (m)
敷根海岸	2,100
小浜海岸	1,430
永浜海岸	2,034
福山海岸	3,300

(県水防計画による。)

## 9-4 交通途絶予想箇所

### 1 県管理分

番号	路線名	河川名	予想される 事 態	同左区域	同延長 (m)	代替路線名	備考
HK223-01	国道223号	天降川	落石	隼人町妙見	400	隼人溝辺線	A
HK223-02	〃	〃	冠水	牧園町安楽	870	犬飼霧島神宮停車場線	A
HK223-03	〃	〃	落石	牧園町塩浸	1,250	〃	A
HK223-05	〃	なし	崩土	隼人町嘉例川	25	なし	A
HK223-06	〃	なし	崩土	牧園町持松	230	なし	A
HK223-07	〃	なし	崩土	牧園町高千穂	45	なし	A
HK504-01	国道504号	なし	落石 崩土	隼人町西光寺	300	市道木之房上野線	A
HK504-02	〃	なし	崩土	横川町野坂	2,600	市道	A
H001-01	小林えびの高原 牧園線	なし	落石 積雪	牧園町新床	9,000	なし	A
H001-02	小林えびの高原 牧園線	なし	噴気流	牧園町丸尾	700	なし	A
H001-03	小林えびの高原 牧園線	なし	落石	牧園町丸尾	400	なし	A
H002-01	都城隼人線	手籠川	落石	国分重久	600	市道道場口春山線	A
H040-02	伊集院蒲生溝辺 線	なし	路肩決壊	溝辺町有川	70	伊集院蒲生溝辺線 (バイパス部)	
H050-01	牧園薩摩線	鉄道橋下	冠水	横川町中ノ	80	なし	B
H050-02	牧園薩摩線	なし	落石 崩土	牧園町宿窪田	50	なし	B
H055-04	栗野加治木線	なし	落石 崩土	横川町中ノ	40	なし	B
H055-05	栗野加治木線	なし	路肩決壊	溝辺町三縄	30	なし	B
H060-01	国分霧島線	なし	落石 崩土	国分中央1丁目	40	市道	A
H060-02	国分霧島線	なし	落石 崩土	霧島永水	200	なし	A
H060-03	国分霧島線	なし	落石 崩土	霧島永水	40	なし	A
H104-01	霧島公園小林線	なし	落石 積雪	牧園町新湯	6,800	市道	A
H470-01	犬飼霧島神宮停 車場線	中津川	冠水	牧園町中津川	200	なし	A
H470-02	犬飼霧島神宮停 車場線	なし	落石	牧園町犬飼	1,500	国道223号	A

番号	路線名	河川名	予想される 事 態	同左区域	同延長 (m)	代替路線名	備考
H470-03	犬飼霧島神宮停車場線	なし	落石	霧島川北	180	市道川原本池線	B
H471-01	北永野田小浜線	なし	落石 落土	国分川原毛 梨野	500	都城隼人線	C
H471-02	北永野田小浜線	なし	落石 崩土	国分川原	240	なし	C
H472-01	日当山敷根線	なし	落石	国分敷根	500	国道10号 国道220号	B
H473-01	崎森隼人線	なし	落石	隼人町朝日	250	市道木之房上野線	C
H473-02	崎森隼人線	なし	崩土	隼人町朝日	85	市道	B
H475-01	豊後迫隼人線	霧島川	落石	隼人町小鹿 野	970	なし	B
H477-01	隼人溝辺線	なし	落石	隼人町表木 山	160	国道223号	C
H478-01	比曾木野福山港 線	なし	落石 落土	福山町上之 茶屋	1,000	国道10号線	B
H478-02	比曾木野福山港 線	なし	落石 落土	福山町上之 茶屋	60	国道10号線	B
H478-03	比曾木野福山港 線	なし	落石 落土	福山町上之 茶屋	300	国道10号線	B
H478-04	比曾木野福山港 線	なし	路肩決壊	福山町福山	150	国道10号線	B
H478-05	比曾木野福山港 線	なし	路肩決壊	福山町福山	120	なし	B
H491-01	大川原小村線	長谷川	路肩決壊	国分内野々	300	なし	A
H491-02	大川原小村線	長谷川	落石	国分渡瀬	60	なし	A
H491-03	大川原小村線	なし	路肩決壊	国分川内渡 瀬	100	市道	B
H491-04	大川原小村線	長谷川	落石	国分川内野 坂	100	国道10号 市道	B
H491-06	大川原小村線	なし	落石 落土	国分川内渡 瀬	500	国道10号 市道	A
H491-07	大川原小村線	なし	落石	国分川内渡 瀬	200	国道10号 市道	C
H491-08	大川原小村線		落石 落土	福山町佳例 川	20	なし	C

参考 ABCは次の区分による。

- A 交通量1日1,000台以上の国道並びに幹線的かつ唯一の線路及び河川の重要水防区域に関する箇所、主要地に通じる時に緊急交通を確保する路線
- B 主要地に通じる緊急交通を確保する路線、交通量1日500台以上
- C A、B以外の路線

9-5 水防倉庫

令和6年7月1日現在

地区名	位置	備蓄主要資器材（在庫数量）							
		土 囊 袋	ロ ー プ	木 杭	ス コ ッ プ ツ ル ハ シ	鎌 ・ 鋸	掛 矢	照 明 器 具	そ の 他
国分	国分庁舎2号倉庫	1,500	<u>1</u>		<u>15</u>	<u>2</u>			ブルーシート <u>26</u> 、はしご <u>5</u> 、発電機 <u>1</u> 、鉄線 <u>3</u>
	敷根水防倉庫	8,000	2	100					ブルーシート <u>1</u> 、鉄線 <u>1</u> 、はしご <u>1</u>
	郡田水防倉庫	3,000	3	240	16		2		ブルーシート <u>3</u> 、鉄線 <u>1</u>
	野口西水防倉庫	8,000	2	25	3	<u>1</u>	2		ブルーシート <u>3</u> 、鉄線 <u>2</u> ナタ <u>1</u>
溝 辺	溝辺総合支所	<u>1,700</u>	2		2		1		ブルーシート <u>7</u> 、はしご <u>4</u>
横 川	横川総合支所	<u>850</u>	3	50	2	<u>7</u>	2		ブルーシート <u>12</u> 、はしご <u>2</u> 、ナタ <u>3</u> 、斧 <u>1</u>
牧 園	牧園総合支所	<u>930</u>	3	37	21	2	2		ブルーシート <u>11</u> はしご <u>5</u> 、ナタ <u>1</u>
	安楽部消防団詰所	20		120	5	6			ブルーシート <u>2</u> 、 ナタ <u>5</u>
霧 島	霧島総合支所	<u>100</u>	<u>5</u>	20	4	4	1		ブルーシート <u>8</u> はしご <u>3</u> 、ナタ <u>2</u>
	中央分団詰所	<u>600</u>	2	100	6	<u>7</u>	3		ブルーシート <u>3</u> ナタ <u>1</u> 、オノ <u>1</u>
隼 人	備蓄倉庫	<u>700</u>	32	15	2				ブルーシート <u>8</u> 、ナタ <u>3</u> 、 はしご <u>5</u>
	西光寺防災倉庫	3,600	7	240	32	10	11		ブルーシート <u>5</u> 、 鉄線 <u>15</u> 、ナタ <u>2</u> 、斧 <u>2</u> 俵かます <u>50</u>
福 山	福山総合支所	400	2						ブルーシート <u>4</u> 、ナタ <u>2</u>
	福山市民サービスセンター	<u>400</u>	1	42	<u>7</u>	<u>3</u>	3		ブルーシート <u>4</u> 、斧 <u>2</u>

## 10 医療・衛生に関する資料

### 10-1 救急告示医療機関

名 称	所 在 地	電話番号	病床数	診療科目
医師会医療センター	隼人町松永3320番地	42-1171	254	内科・呼吸器科・消化器科・循環器科・リウマチ科・外科・整形外科・リハビリテーション科・放射線科・小児科・脳神経外科・耳鼻咽喉科
医療法人 財団浩誠会 霧島杉安病院	霧島田口2143番地	57-1221	163	内科・外科・整形外科・循環器内科・リハビリテーション科・放射線科・リウマチ科・消化器内科 脳神経外科
国分生協病院	国分中央3丁目38番14号	45-4806	129	内科・外科・呼吸器内科・消化器内科・循環器内科・小児科・肛門外科・救急科・人工透析内科・腎臓内科・糖尿病内科・リハビリテーション科
霧島記念病院	国分福島1丁目5番19号	47-3100	168	内科・神経内科・外科・整形外科・脳神経外科・リハビリテーション科・循環器内科・麻酔科・救急
国分中央病院	国分中央1丁目25番70号	45-3085	184	内科・外科・呼吸器内科 消化器内科・脳神経外科
医療法人 国分脳神経外科	国分向花154番地1	64-0059	19	内科・整形外科・脳神経外科・リハビリテーション科・循環器内科

(市消防計画より)



## 10-2 医療機関

名 称	所 在 地	電話番号	F A X	診 療 科 目
●国 分				
あんず東洋医学クリニック	国分中央四丁目17-52-2	55-5058	55-5059	内科 小児科
青葉クリニック	国分郡田721-4	64-0646	64-0647	内科・外科・リハビリテーション科
いかりこどもクリニック	国分新町2-3-12	48-5858	45-5557	小児科
石塚内科・胃腸内科	国分中央1-25-29	45-0419	45-8090	内科・小児科・胃腸科・消化器科
井料クリニック	国分広瀬2-28-40	46-9300	46-9311	脳外科・皮膚科・美容皮膚科
うえぞの内科クリニック	国分福島3-51-11	48-6555	48-6550	内科・腎臓内科・循環器科・人工透析
鶴木医院	国分中央3-19-15	45-0011	45-0051	内科・循環器科・小児科・放射線科・リハビリテーション科
江口整形外科	国分新町1543-5	45-8638	46-9317	整形外科・リハビリテーション科・リウマチ科
梶原内科	国分向花165	47-3363	46-4628	内科・リハビリテーション科・小児科
かのう医院	国分敷根1373-1	46-9111	46-7576	内科・外科・整形外科
川越医院	国分重久590-1	45-0566	46-5205	内科
きたはらこどもクリニック	国分野口西19-31	64-0677	46-6877	小児科
協愛病院	国分新町1-6-52-6	45-6211	45-3745	内科・消化器科・ペインクリニック内科・リハビリテーション科・乳腺外来・皮膚科
霧島記念病院	国分福島1-5-19	47-3100	47-3319	内科脳神経外科・リハビリテーション科・循環器内科・救命救急科
国分外科胃腸科	国分府中町13-23	47-2311	47-2394	内科・外科・消化器科
国分脳神経外科	国分向花154-1	64-0059	46-3736	内科・整形外科・脳神経外科・リハビリテーション科・循環器内科・糖尿病内科
国分生協病院	国分中央3-22-18	45-4806	45-4938	内科・外科・呼吸器内科・消化器内科・循環器内科・小児科・肛門外科・救急科・人工透析内科・腎臓内科・リハビリテーション科
国分中央病院	国分中央1-25-70	45-3085	45-3088	内科・外科・呼吸器内科・消化器内科・循環器内科・脳神経外科・放射線科・人工透析・糖尿病内科・皮膚科
国分なかむらクリニック	国分山下町18-13	45-3333	45-0008	胃腸科・肛門科・外科・内科
清水整形外科	国分山下町1654-5	47-3939	47-3159	整形外科・リハビリテーション科
国分脳神経外科分院	国分向花133-2	73-8122	46-4069	脳神経外科・内科・整形外科・循環器内科・リハビリテーション科・糖尿病内科
清水内科	国分清水1-22-26	47-7173	47-7176	神経内科・内科
田中内科消化器科	国分下井601-1	46-6123	46-6789	内科・消化器科・小児科・リハビリ科
帖佐クリニック	国分福島3-5-20	64-0711	46-0436	内科・消化器科・循環器科・外科・リハビリテーション科
とくしげ耳鼻咽喉科	国分中央1-26-19	46-8133	64-0388	耳鼻咽喉科・気管食道科・アレルギー科
中川整形外科	国分府中町33-17	48-5633	48-5632	整形外科・リハビリテーション科・リウマチ科
浜田医院	国分清水1-8-2	45-0506	46-0890	内科・小児科・皮膚科・性感症内科
はやし内科クリニック	国分湊394-2	47-7611	47-7612	内科・糖尿病内科・神経内科
原口内科消化器科	国分中央4-15-3	46-2232	46-2246	内科・消化器科
原口産婦人科	国分中央3-17-13	45-0052	47-5801	産科・婦人科
原口耳鼻咽喉科	国分中央1-21-31	46-3333	46-3917	耳鼻咽喉科・気管食道科・麻酔科・アレルギー科
ふたばクリニック小児科・皮膚科	国分松木東7-12	57-5555	57-5550	小児科・皮膚科・美容皮膚科
プライマリ・ケアむろ内科	国分野口西28-52	46-6611	46-6612	内科・小児科

名 称	所 在 地	電話番号	F A X	診 療 科 目
こうの子どもクリニック	国分中央4-15-3	47-1211	47-1422	小児科
はやと整形外科分院	国分中央6-22-65	73-5454	73-5445	整形外科・リハビリテーション科
霧島整形外科	国分野口東8-31	73-8840		整形外科・リハビリテーション科・内科
三輪クリニック	国分福島3-40-18	73-3138		
前田産婦人科クリニック	国分中央1-3-23	46-6800	45-4103	産科・婦人科
みはらくクリニック	国分中央1-25-15	46-8202	73-4607	胃腸内科・肛門外科・内科・外科
みみ・はな・のどとしクリニック	国分広瀬1-12-18	46-4987	46-4986	耳鼻咽喉科・気管食道科・アレルギー科
宮内皮ふ科クリニック	国分中央5-12-19	46-8612	46-8611	皮膚科
いちち眼科	国分府中町1-55	47-3618	47-3666	眼科
高倉眼科	国分野口東1155	47-7300	56-5500	眼科
渡辺眼科クリニック	国分中央1-7-64	45-6888	45-7071	眼科
井手歯科医院	国分広瀬2-2-2	45-5566	45-5899	歯科・矯正歯科・小児歯科
いわきり歯科クリニック	国分広瀬3-6-68	47-6802	47-6802	歯科・小児歯科・歯科口腔外科・審美歯科
岩田歯科医院	国分中央1-3-22	47-4455		歯科・小児歯科
川村歯科医院	国分中央4-12-15	45-3544		歯科・小児歯科・歯科口腔外科・矯正歯科
国分歯科	国分中央6-21-33	56-7100	56-7200	歯科・小児歯科・矯正歯科
さくら歯科クリニック	国分郡田277-9	45-1110	45-1110	歯科・小児歯科
ささき歯科医院	国分中央4-29-18	45-1100		歯科・小児歯科
しんち歯科医院	国分福島1742-1	48-5122		歯科・小児歯科・矯正歯科・歯科口腔外科
しんぷく歯科	国分野口西20-17	46-6699		歯科・小児歯科・矯正歯科・歯科口腔外科・審美歯科
そふと歯科	国分敷根167	57-5700		歯科・小児歯科・矯正歯科・歯科口腔外科
たけした矯正歯科	国分福島3-1460-3	64-0418	64-6419	矯正歯科
竹ノ内歯科医院	国分名波町1-15	47-6633		歯科・小児歯科
たにぐち歯科クリニック	国分山下町20-17	48-8588	48-8589	歯科・小児歯科・矯正歯科
中牟田歯科医院	国分清水2-11-18-2	47-6886	47-6886	歯科・小児歯科
ハートフル歯科	国分新町1088-5	45-0108		歯科・小児歯科・矯正歯科
浜田歯科	国分中央3-4-5	45-0108	45-7371	歯科・小児歯科・歯科口腔外科
東歯科医院	国分中央3-9-20 国分パークプラザ1F	48-8979	48-8980	歯科・小児歯科・歯科口腔外科・審美歯科
ヒサドメ歯科	国分野口東1159	46-8866	46-2208	歯科・歯科口腔外科・小児歯科・矯正歯科
藤田歯科医院	国分府中町13-34	45-0799	47-7014	歯科・小児歯科・矯正歯科・審美歯科
平成歯科クリニック	国分清水1-9-35-2	45-6617		歯科・小児歯科・歯科口腔外科
みやかわ小児矯正歯科	国分新町1-18-4	48-6040		小児歯科・矯正歯科
宮崎歯科医院	国分広瀬2-6-7	46-7600		歯科・小児歯科・矯正歯科
メイプル歯科クリニック	国分府中町3-7	47-6588		歯科・小児歯科・矯正歯科・歯科口腔外科
森原歯科医院	国分中央3-12-57	45-0116	46-5912	歯科・小児歯科・矯正歯科
よねさか歯科医院	国分広瀬1-18-18	45-6363		歯科・小児歯科
米重歯科医院	国分中央1-2-24	45-0339	47-3079	歯科・小児歯科・歯科口腔外科
吉永歯科医院	国分中央5-3-3	45-5658		歯科
●溝辺町				
壱岐医院	溝辺町有川812	59-2627		内科・小児科・外科
佐藤医院	溝辺町有川327-2	59-2607	59-2677	内科・小児科・リウマチ科・消化器科
とくだクリニック	溝辺町麓1503-1	64-1717	58-2233	内科・胃腸科・消化器科・外科
徳永医院	溝辺町麓608-13	58-2302	58-2724	内科・小児科・皮膚科・呼吸器科・アレルギー科
ありかわ歯科医院	溝辺町麓557-6	58-3126	58-3156	歯科
鬼丸歯科医院	溝辺町有川288-2	59-3775	59-3865	歯科
重久歯科医院	溝辺町麓855-1	58-2035	58-2854	歯科
はな歯科	溝辺町麓1435-14	58-9090		歯科・矯正歯科・小児歯科・歯科口腔外科
●横川町				
伊東内科クリニック	横川町上ノ3390-16	72-9088	72-9317	内科・呼吸器科・消化器科・放射線科・耳鼻咽喉科

名 称	所 在 地	電話番号	F A X	診 療 科 目
猪俣医院	横川町中ノ261	72-0003		内科
林内科	横川町中ノ238-1	72-1818		内科・小児科
永利歯科医院	横川町中ノ282	72-0154	72-0154	歯科
ひろもり歯科医院	横川町中ノ1428-5	64-6480		歯科・小児歯科・矯正歯科・歯科口腔外科
<b>●牧園町</b>				
大庭医院	牧園町宿窪田941-1	76-1984	54-5071	内科・小児科・皮膚科
霧島桜ヶ丘病院	牧園町高千穂3617-98	78-3135	78-3113	内科・神経科・精神科・リハビリテーション科・人工透析
春田医院	牧園町宿窪田2072	76-0053	76-0293	内科・外科・胃腸科
奥歯科医院	牧園町高千穂3620-60	78-2820	78-3218	歯科・小児歯科・矯正歯科
川坂歯科医院	牧園町高千穂3096-3	76-1600	54-5055	歯科
古村歯科クリニック	牧園町宿窪田2224	76-2216	76-2226	歯科・小児歯科・審美歯科
<b>●霧 島</b>				
霧島杉安病院	霧島田口2143	57-1221	57-2317	内科・外科・整形外科・消化器内科・循環器内科・リハビリテーション科・放射線科・脳神経外科
竹田医院	霧島田口36	57-0011	57-3872	内科・小児科・精神科・歯科
きりしま歯科	霧島大窪466	57-0347	57-0347	歯科・小児歯科・矯正歯科
中村歯科	霧島田口919	57-3737		歯科・小児歯科・歯科口腔外科
<b>●隼人町</b>				
霧島市医師会医療センター	隼人町松永3320	42-1171	42-2158	内科・消化器内科・循環器科・呼吸器科・外科・整形外科・脳神経外科・放射線科・耳鼻咽喉科・小児科・小児外科・専門外来
かわの小児科	隼人町姫城1-119	42-8866	43-4881	小児科
きりしま内科リハビリクリニック	隼人町松永1-36	64-2222	64-2228	内科・リハビリテーション科・神経内科
さくら皮膚科	隼人町内山田4-1-12	42-0219	42-0219	皮膚科
島田泌尿器科医院	隼人町東郷1-296	42-7733	42-8699	泌尿器科・人工透析
整形外科酒匂クリニック	隼人町松永1-94	43-8660	43-4524	内科・リハビリテーション科・整形外科・リウマチ科
たぐち内科医院	隼人町内山田2-13-17	42-0320	64-2263	内科・呼吸器科・消化器科・放射線科
たまいクリニック	隼人町真孝111	42-7300	42-8014	泌尿器科・皮膚科・内科・人工透析
耳鼻咽喉科鶴丸医院	隼人町東郷111	42-0439	42-0470	耳鼻咽喉科
永田医院	隼人町住吉1893	42-3402	42-7762	内科・消化器科・リハビリテーション科
永山医院	隼人町姫城1-2	42-0109	43-2440	内科・小児科・皮膚科・泌尿器科
のりやす皮ふ科	隼人町			
浜崎病院	隼人町東郷90	42-0349	42-0009	内科・外科・整形外科・胃腸科・循環器科・リハビリテーション科
隼人温泉病院	隼人町姫城1-264-2	42-2151	42-1328	内科・循環器科・リハビリテーション科・心療内科
隼人クリニック	隼人町真孝870-3	43-5511	43-1151	内科・外科・消化器科・リハビリテーション科
隼人尚愛会病院	隼人町小田240	43-2222	42-7149	消化器内科・外科・リハビリテーション科・肛門科
はやと形成外科クリニック	隼人町真孝2540-3-1	42-8300		形成外科
はやと整形外科	隼人町真孝1013	43-6111	42-3556	内科・整形外科・リハビリテーション科
ハートフル隼人病院	隼人町住吉100	42-3121	42-0561	精神科・心療内科・内科・婦人科
隼人の杜クリニック	隼人町見次580-2	42-8800		内科、肝臓内科、消化器内科・生活習慣病科
八反内内科	隼人町住吉1353-7	43-0606		内科、循環器科
隼人脳神経外科	隼人町小田2397-3	73-5353		脳神経外科

名 称	所 在 地	電話番号	F A X	診 療 科 目
原口外科	隼人町内山田1-2-28	42-0155	43-1627	内科・胃腸科・肛門科・外科
日当山温泉クリニック	隼人町姫城3-86	43-3111	43-3242	内科・胃腸科・リハビリテーション科・皮膚科・心療内科
松下病院	隼人町真孝998	42-2121	42-0149	内科・精神科・神経内科・心療内科・老年精神科
みつお産婦人科	隼人町見次1296-3	44-9339	42-9987	産科・婦人科
森クリニック呼吸器科・内科	隼人町内山田3-735	42-8111	42-8119	内科・呼吸器科・消化器科・循環器科・アレルギー科・リハビリテーション科
山下内科クリニック	隼人町神宮1-20-19	43-0460	43-0461	内科・小児科・呼吸器科・消化器科・循環器科
吉玉リウマチ・内科クリニック	隼人町見次637-1	42-2755	42-2766	内科・リウマチ科
吉満内科クリニック	隼人町松永3306-1	42-8880	42-8952	内科・呼吸器科・放射線科
椎原眼科医院	隼人町見次1252-1	43-1050	43-1209	眼科
隼人福島眼科	隼人町東郷1-275	64-2940	64-2670	眼科
植村歯科クリニック	隼人町内山田2-2-2	42-7700	43-4455	歯科・小児歯科・歯科口腔外科・矯正歯科・審美歯科
かわひらしかクリニック	隼人町姫城1089-1	42-8856		歯科・小児歯科
きみのデンタルクリニック	隼人町松永2-61	64-2266	64-2267	歯科・小児歯科
なかしま歯科クリニック	隼人町東郷1-267-2	43-4618	43-4618	歯科・小児歯科・矯正歯科
永山歯科医院	隼人町姫城2-243	43-2626	43-2626	歯科
はまさき歯科	隼人町東郷101	43-4771	43-4832	歯科・小児歯科
浜田歯科医院	隼人町真孝389	42-2241	42-2241	歯科・小児歯科・矯正歯科・審美歯科
平川歯科医院	隼人町小田359	42-6424	42-6424	歯科
みなみ歯科クリニック	隼人町見次20-1	43-6818	43-6828	歯科・小児歯科・矯正歯科・歯科口腔外科・審美歯科
むらおか歯科	隼人町見次1184-1	43-7711	43-2255	歯科・小児歯科・歯科口腔外科・審美歯科
もちらは歯科医院	隼人町内1529-3	43-2300	43-2180	歯科
やすだ歯科医院	隼人町真孝260-6	43-1184	43-1184	歯科・小児歯科・矯正歯科
わたなべ歯科医院	隼人町見次810-11	43-6611		歯科・小児歯科
いそわき歯科	隼人町内山田1-149-16	73-4185		歯科・小児歯科・矯正歯科・歯科口腔外科・審美歯科
たじつデンタルクリニック	隼人町小田2761-1	42-8802		歯科・小児歯科
泉歯科医院	隼人町姫城1-331	43-5166		歯科・小児歯科
船盛歯科診療所	隼人町住吉1703-1	42-0581	42-5551	歯科・小児歯科・審美歯科
●福山町				
有馬病院	福山町福山5290-29	56-2151		内科・呼吸器科・消化器科・循環器科・放射線科・リハビリテーション科
福山病院	福山町福山771	55-2221	55-3445	内科・神経内科・精神科・心療内科・皮膚科
八木クリニック	福山町福山4516	56-3000	56-3137	内科・外科・リハビリテーション科
有村歯科クリニック	福山町福山5375-3	64-7100	64-7101	歯科・小児歯科・歯科口腔外科
榎田歯科医院	福山町福山5150-220	56-1748	56-1748	歯科・小児歯科
桐原歯科医院	福山町福山4541-4	56-2040	56-2040	歯科

(市ホームページより)

## 10-3 霧島市公共下水道施設の概要

### 1 国分隼人処理区

#### 国分隼人クリーンセンター

事業主体	所在地	敷地面積	処理方式	処理能力	事業認可面積	計画処理人口
霧島市	国分広瀬2061番地1	4.46ha	標準活性汚泥法	14,000m <sup>3</sup> /日	915.5ha	39,330人

#### 国分第1中継ポンプ場

事業主体	所在地	敷地面積	型式	排水量	実揚程	原動機出力
霧島市	国分松木東4番25号	0.12ha	スクリーン渦巻ポンプ	4.6m <sup>3</sup> /分×2台	13.1m	18.5KW

#### 隼人第1中継ポンプ場

事業主体	所在地	敷地面積	型式	排水量	実揚程	原動機出力
霧島市	隼人町住吉773番地1	0.07ha	汚水ポンプ	4.5m <sup>3</sup> /分×2台	11.0m	15.0KW

### 2 高千穂処理区

#### 牧場クリーンセンター

事業主体	所在地	敷地面積	処理方式	処理能力	事業認可面積	計画処理人口
霧島市	牧園町高千穂3615番24	0.78ha	オキシデーショ ンディッチ法	2,400m <sup>3</sup> /日	135ha	1,680人

## 10-4 ごみ・し尿収集運搬車

### 1 ごみ

区 分	収集車		運搬車 (収集運搬部門)		運搬車 (中間処理部門)	
	(台)	(t)	(台)	(t)	(台)	(t)
直営分					4	14
委託業者分	77	225	9	45	1	20
許可業者分	139	386				
合計	216	611	9	45	5	34

### 2 し尿

区 分	収 集 車				運 搬 車	
	バキューム車		その他			
	(台)	(t)	(台)	(t)	(台)	(t)
直営分						
委託業者分					4	14
許可業者分	52	203	9	15	1	10
合計	52	203	9	15	5	24

(平成31年4月10日現在)

(出展：平成29年度一般廃棄物処理事業実態調査)

## 10-5 廃棄物・し尿処理施設

### 1 霧島市敷根清掃センター

所在地（電話番号）	国分敷根2256-1（46-2868）
敷地面積	27,035㎡
可燃物（燃えるごみ）処理施設	竣 工：平成15年4月 処理方式：熱分解ガス化溶融システム（キルン式） 処理能力：162 t / 24 h（81 t / 24 h × 2 炉）
リサイクルプラザ （不燃、粗大物処理施設）	竣 工：平成15年4月 処理方式：受入ホッパー直投方式 （二軸粗破砕機、回転式ハンマー破砕機） 処理能力：23 t / 5 h
埋立最終処分場（管理型）	竣 工：昭和53年4月 埋立容量：90,000m <sup>3</sup> （平成11年埋立完了）
霧島市一般廃棄物管理型最終処分場	所 在 地：福山町福山6364番地 竣 工：平成26年7月 埋立容量：13,700m <sup>3</sup>
処理区域の概況（平成26年4月1日現在）	処理区域：国分・隼人・霧島・福山・溝辺 処理人口：115,155人

### 2 伊佐北始良環境管理組合 未来館

所在地（電話番号）	伊佐市菱刈南浦880-56（0995-24-1500）
敷地面積	36,665㎡
可燃物（燃えるごみ）処理施設	竣 工：平成15年4月 処理方式：外熱キルン式ガス化溶融処理方式 ストーカ式焼却方式（平成27年4月～） 処理能力：80 t / 24 h（40 t / 24 h × 2 炉）
リサイクルプラザ （不燃、粗大物処理施設）	竣 工：平成15年4月 処理方式：破砕・選別方式（不燃ごみ・粗大ごみ・資源ごみ） 処理能力：19 t / 5 h
処理区域の概況（平成26年4月1日現在）	処理区域：霧島市（牧園・横川） 処理人口：12,104人

### 3 霧島市南部し尿処理場

所在地（電話番号）	隼人町住吉522-16（42-0812）
敷地面積	13,072㎡
し尿処理施設	竣 工：平成19年4月 処理方式：浄化槽汚泥対応型膜分離高負荷脱窒素処理方式 （活性炭吸着処理方式を含む。） 処理能力：190 kℓ / 日（し尿59 kℓ / 日、浄化槽汚泥131 kℓ / 日） 処理人口：85,355人

#### 4 霧島市牧園・横川地区し尿処理場

所在地（電話番号）	牧園町宿窪田1516（76-0425）
敷地面積	6,845.59㎡
し尿処理施設	竣 工：平成11年4月 処理方式：膜分離高負荷脱窒素処理＋高度処理 処理能力：36kℓ／日（し尿14kℓ／日、浄化槽汚泥22kℓ／日） 処理人口：12,826人

### 10-6 遺体収容所

	地区	名 称	所在地	延床面積
1	国分	国分体育館	国分清水309	4,338㎡
2	隼人	隼人体育館	隼人町内山田1-14-16	3,057㎡
3	溝辺	溝辺体育館	溝辺町麓3391	3,786.28㎡
4	牧園	牧園アリーナ	牧園町宿窪田2992	5,929.69㎡
5	横川	横川体育館	横川町上ノ3392-3	4,361㎡

### 10-7 火葬場

#### 1 霧島市国分斎場

所在地（電話番号）	国分名波町16-19（45-0556）
敷地面積	7,804.25㎡
斎場施設	竣 工：平成2年5月 施 設 数：大型炉2基、標準炉4基、汚物炉1基

#### 2 伊佐北始良火葬場管理組合 ひしかり苑

所在地（電話番号）	伊佐市菱刈重留444（0995-26-2356）
敷地面積	17,782.00㎡
斎場施設	竣 工：昭和54年10月 施 設 数：標準炉4基、汚物炉1基



## 11 輸送に関する資料

### 11-1 救援物資等集積場所

名 称	所 在 地	電話番号	備 考
国分シビックセンター多目的ホール	国分中央三丁目45番1号	45-5111	777m <sup>2</sup>
国分体育館	国分清水309	46-4398	4,338m <sup>2</sup>
溝辺体育館	溝辺町3391	58-2451	3,785m <sup>2</sup>
横川農業交流センター	横川町上ノ3590-9	64-6056	800m <sup>2</sup>
横川体育館	横川町上ノ3392-3	72-0619	4,362m <sup>2</sup>
牧園アリーナ	牧園町宿窪田2992	76-2500	2,240m <sup>2</sup>
霧島総合支所庁舎	霧島田口8-4	45-5111	120m <sup>2</sup>
霧島保健福祉センター	霧島田口500	64-8086	150m <sup>2</sup>
隼人体育館	隼人町内山田1-14-16	42-0051	3,000m <sup>2</sup>
福山体育館	福山町福山5290-61	56-3786	1,299m <sup>2</sup>

## 11-2 ヘリコプター発着予定地

### (1) 緊急時離着陸場予定地 (場外着陸場を含む。)

名 称	所 在 地	設置(管理)者	連絡先	面積、その他
国分中学校	霧島市国分清水1丁目16-14	霧 島 市	0995-46-0053	9,500
国分南中学校	〃 下井817	霧 島 市	0995-46-0219	15,043
陸上自衛隊国分駐屯地(外)	〃 国分福島町2-4-14	陸 上 自 衛 隊	0995-46-0350	18,000
溝辺小学校	〃 溝辺町有川196-1	霧 島 市	0995-59-2204	7,402
陵南小学校	〃 溝辺町麓1267-2	霧 島 市	0995-58-2530	9,020
竹子小学校	〃 溝辺町竹子859	霧 島 市	0995-59-2832	3,949
溝辺中学校	〃 溝辺町有川166	霧 島 市	0995-59-2006	13,858
玉利小学校跡	〃 溝辺町麓1175	霧 島 市	0995-45-5111	2,125
溝辺運動場駐車場	〃 溝辺町麓3391	霧 島 市	0995-45-5111	13,000 照明あり
安良小学校	〃 横川町上ノ3760-1	霧 島 市	0995-73-2044	4,320
横川中学校	〃 横川町中ノ524	霧 島 市	0995-72-0017	6,200
牧園中学校	〃 牧園町宿窪田751-1	霧 島 市	0995-76-0021	11,000
みやまの森運動場(外)	〃 牧園町宿窪田2992	霧 島 市	0995-45-5111	
霧島運動場(外)	〃 霧島田口3071	霧 島 市	0995-45-5111	21,875
日当山中学校	〃 隼人町東郷1187-2	霧 島 市	0995-42-0058	12,000
隼人中学校	〃 隼人町真孝900-1	霧 島 市	0995-42-0224	11,000
隼人工業高校	〃 隼人町内山田1-6-20	県	0995-42-0023	22,500
隼人運動場(外)	〃 隼人町内山田1-14-16	霧 島 市	0995-45-5111	10,000
福山運動場	〃 福山町福山129	霧 島 市	0995-45-5111	14,600
福山高校	〃 福山町福山5399-1	県	0995-56-2734	7,033
牧之原運動場(外)	〃 福山町福山5336	霧 島 市	0995-45-5111	17,000

### (2) 場外離着陸場

名 称	所 在 地	設置(管理)者	連絡先	面積、その他
陸上自衛隊国分駐屯地	〃 国分福島町2-4-1	陸 上 自 衛 隊	0995-46-0350	18,000
みやまの森運動場	〃 牧園町宿窪田2992	霧 島 市	0995-45-5111	
霧島運動場	〃 霧島田口3071	霧 島 市	0995-45-5111	21,875
隼人運動場	〃 隼人町内山田1-14-16	霧 島 市	0995-45-5111	10,000
牧之原運動場	〃 福山町福山5336		0995-45-5111	17,000

(県防災計画より)

### 11-3 緊急通行車両確認申出書

別記様式第3（第6条関係）

鹿児島県公安委員会 殿		年 月 日
<b>緊急通行車両確認申出書</b>		
申出者 住 所 氏 名		
番号標に表示されている番号		
車両の用途（緊急輸送を行う車両にあっては輸送人員又は品名）		
活 動 地 域		
車 両 の 使 用 者	住 所	( ) 局 番
	氏名又は名称	
緊 急 先 絡 連 係	住 所	( ) 局 番
	氏 名	
備 考		

備考 用紙は、日本産業規格A4とする。

## 12 その他の資料

### 12-1 指定（登録）文化財一覧

#### 霧島市の指定登録文化財一覧表

指定区分	種別	地区	名称	所在地	指定年月日
国指定 (11) ※霧島神宮は国 宝・重要 文化財で1 件	国宝 (建造物)	霧島	霧島神宮本殿 幣殿 拝殿 附 棟札二枚	霧島市霧島田口2608-5	令和4年2月9日
	有形文化財 (建造物) ※重要文化財	霧島	霧島神宮登廊下 勅使殿 附 境内社門守神社二棟 神饌所一棟	霧島市霧島田口2608-5	平成元年5月19日
		隼人	鹿児島神宮本殿及び拝殿 勅使殿 摂社四所神社本殿 附 棟札一枚	霧島市隼人町内2496	令和4年2月9日
	有形文化財 (美術工芸品) ※重要文化財	国分	鹿児島県上野原遺跡出土品	霧島市国分上野原縄文の森2-1 埋蔵文化財センター	平成10年6月30日
			鹿児島県前原遺跡出土品	霧島市国分上野原縄文の森2-1 埋蔵文化財センター	平成24年9月6日
			鹿児島県三角山遺跡出土品	霧島市国分上野原縄文の森2-1 埋蔵文化財センター	令和元年7月23日
	記念物 (史跡)	国分	大隅国分寺跡 (附宮田ヶ岡瓦窯跡)	霧島市国分中央一丁目1794、1792	大正10年3月3日
			上野原遺跡	霧島市国分川内字田吹外	平成11年1月14日
		隼人	隼人塚	霧島市隼人町内山田265-3	大正10年3月3日
	記念物 (天然記念物)	牧園	ノカイドウ自生地	霧島市牧園町えびの高原	大正12年3月7日
			横川・牧園・隼人	天降川流域の火砕流堆積物	霧島市隼人町嘉例川字山城3557番地 先
県指定 (26)	有形文化財 (建造物)	国分	台明寺日枝神社本殿	霧島市国分台明寺1103	平成29年4月21日
		隼人	正宮造替の石灯籠	霧島市隼人町2496	平成26年4月22日
		福山	旧田中家別邸 附 棟札一枚	霧島市福山町福山2926	平成18年4月21日
		霧島	霧島民芸村	霧島市霧島田口2458番地1	平成31年4月19日
	有形文化財 (彫刻)	隼人	正国寺跡石仏 三軀	霧島市隼人町内山田287-1 隼人塚史跡館	平成9年4月21日
	有形文化財 (古文書)	隼人	鹿児島神宮文書	霧島市隼人町内2496 鹿児島神宮	昭和62年3月16日
	有形文化財 (考古資料)	国分	京田遺跡出土木簡	霧島市国分上野原縄文の森2-1 県立埋蔵文化財センター	平成14年4月23日
			城ヶ尾遺跡出土品	霧島市国分上野原縄文の森2-1 県立埋蔵文化財センター	平成16年4月20日
			耳取遺跡出土品	霧島市国分上野原縄文の森2-1 県立埋蔵文化財センター	平成20年4月22日
			堂平窯跡出土品	霧島市国分上野原縄文の森2-1 県立埋蔵文化財センター	平成22年4月23日
			宮ノ上遺跡出土品	霧島市国分上野原縄文の森2-1 県立埋蔵文化財センター	平成23年4月19日
			中尾地下式横穴墓出土品	霧島市国分上野原縄文の森2-1 県立埋蔵文化財センター	平成25年4月23日
			南摺ヶ浜遺跡出土品	霧島市国分上野原縄文の森2-1 県立埋蔵文化財センター	平成26年4月22日
			山ノ口遺跡出土品	霧島市国分上野原縄文の森2-1 県立埋蔵文化財センター	平成27年4月17日
			天神段遺跡出土品	霧島市国分上野原縄文の森2-1 県立埋蔵文化財センター	平成28年4月19日
			町田堀遺跡出土品	霧島市国分上野原縄文の森2-1 県立埋蔵文化財センター	平成30年4月20日
			面縄貝塚出土品	霧島市国分上野原縄文の森2-1 県立埋蔵文化財センター	平成31年4月19日
			中甫洞穴出土品	霧島市国分上野原縄文の森2-1 県立埋蔵文化財センター	令和2年4月28日
	出水貝塚出土品	霧島市国分上野原縄文の森2-1 県立埋蔵文化財センター	令和3年4月23日		
	有形文化財 (工芸品)	隼人	鹿児島神宮所蔵陶磁器	霧島市隼人町内2496 鹿児島神宮	平成22年4月23日
	民俗文化財 (有形)	横川	安良神社の仮面	霧島市横川町中ノ192-7 横川郷土館	平成19年4月24日
		隼人	宮内の田の神	霧島市隼人町内山田1805	昭和43年3月29日
	民俗文化財 (無形)	霧島	霧島神宮お田植祭り	霧島市霧島田口2608-5	平成3年3月22日
	記念物 (史跡)	横川	赤水の岩堂磨崖仏	霧島市横川町下ノ赤水梅ノ木迫	昭和57年5月7日
	記念物 (天然記念物)	国分	高座神社の社叢	霧島市国分川原108 高座神社	平成元年3月22日
		福山	福山のイチョウ	霧島市福山町福山2437 宮浦宮	昭和39年6月5日
		国分	朱門	霧島市国分中央二丁目5-1	昭和51年2月1日

有形文化財 (建造物)	溝辺	金山橋 (第三橋)	霧島市溝辺町竹子上牟田	平成3年11月8日		
	隼人	平熊の石橋及び石洗越 附 石洗越の碑・水神碑	霧島市隼人町松永宇平熊	平成17年7月6日		
		辻の角の保食神社	霧島市隼人町神宮五丁目154-1	平成17年7月6日		
		高木家住宅 主屋 石倉	霧島市隼人町真孝1011-2	平成31年1月17日		
		早鈴神社本殿	霧島市隼人町小浜630	平成31年1月17日		
有形文化財 (彫刻)	牧園	仁王像二基	霧島市牧園町下中津川427	平成4年6月1日		
有形文化財 (工芸品)	霧島	九面	霧島市霧島田口2608-5	霧島神宮	昭和53年4月1日	
	福山	宮浦宮の鏡	霧島市国分上小川3819	国分郷土館	昭和61年12月11日	
有形文化財 (古文書)	国分	朱印状	霧島市国分上小川3819	国分郷土館	平成6年5月31日	
		文政六年の道帳	霧島市国分中央三丁目45-1	国分図書館	平成15年3月26日	
	霧島	霧島神宮文書 二巻	霧島市霧島田口2608-5		昭和53年4月1日	
有形文化財 (考古資料)	国分	三累環頭大刀	霧島市国分上小川3819	国分郷土館	昭和58年8月15日	
		城山山頂遺跡出土品	霧島市国分上小川3819	国分郷土館	平成11年8月18日	
有形文化財 (歴史資料)	国分	橋木城跡供養塔	霧島市国分上小川3819	国分郷土館	昭和51年2月1日	
		十三仏	霧島市国分上小川3819	国分郷土館	平成17年10月25日	
	隼人	日秀上人遺品関係資料	霧島市隼人町内2496	隼人歴史館	昭和60年7月5日	
		鹿児島神宮四天王石像 神宮古印	霧島市隼人町内山田287-1 霧島市隼人町内2496	隼人塚史跡館 鹿児島神宮	平成6年6月7日 平成7年7月3日	
無形文化財	牧園	天孫降臨霧島九面太鼓	霧島市牧園町高千穂3885-73	平成24年4月1日		
民俗文化財 (有形)	国分	止上神社の面	霧島市国分上小川3819	国分郷土館	平成14年5月7日	
		溝辺	祝儀園の田の神	霧島市溝辺町竹子祝儀園		昭和57年6月1日
	石原の田の神		霧島市溝辺町籠3391	みそめ館	昭和57年6月1日	
	横川	紫尾田の田の神像	霧島市横川町上ノ3104-1		平成16年1月9日	
		迫田家の田の神像	霧島市横川町上ノ3470		平成16年1月9日	
		古城の田の神像	霧島市横川町上ノ2136-1		平成16年1月9日	
		馬渡の田の神像	霧島市横川町下ノ960-1		平成16年1月9日	
		山住家の田の神像	霧島市横川町下ノ3574		平成16年1月9日	
		黒葛原の田の神像	霧島市横川町下ノ3963		平成16年1月9日	
	牧園	田の神	霧島市牧園町持松堅神社境内		昭和57年5月1日	
		田の神	霧島市牧園町上中津川溝口		昭和57年5月1日	
		田の神	霧島市牧園町高千穂栗川		昭和57年5月1日	
	隼人	湯本大権現碑	霧島市隼人町姫城三丁目122		昭和62年3月31日	
民俗文化財 (無形)	国分	小村新田のハンギリ出し	霧島市国分広瀬2096		令和5年7月20日	
		霧島	狭名田棒踊り	霧島市霧島田口 (狭名田集落)		昭和45年6月20日
			田口棒踊り	霧島市霧島田口 (田口集落)		昭和45年6月20日
			戸田棒踊り	霧島市霧島田口 (戸田集落)		平成8年5月28日
	霧島市霧島田口 (桂内集落)		平成11年3月31日			
	隼人	十八日の馬			昭和62年3月31日	
川尻琉球人踊り		霧島市隼人町見次川尻		平成3年3月31日		
国分	宝塔	霧島市国分府中町11-3		昭和49年6月1日		
	島津義久の墓所	霧島市国分中央二丁目3840-2	金剛寺跡	平成11年8月18日		
	島津義久の墓	霧島市国分上井5-2	徳持庵跡	平成17年4月28日		

市指定  
(93)

記念物 (史跡)		真応上人石室	霧島市国分中央二丁目3842-1 金剛寺跡	平成11年8月18日
		乗林寺深亮房覺遍の墓	霧島市国分重久1720	平成22年6月22日
	溝辺	溝辺城跡	霧島市溝辺町麓4644-1	昭和57年6月1日
		段溝跡	霧島市溝辺町竹子	平成3年11月8日
		野首の墓石群	霧島市溝辺町麓野首	平成3年11月8日
		瑞泉山心慶寺跡	霧島市溝辺町麓中丸	平成3年11月8日
	横川	安良山来福寺真乘院跡	霧島市横川町中ノ川北脇	昭和37年2月1日
		万亀山仙寿寺跡	霧島市横川町中ノ川北馬場	昭和37年2月1日
		安良神社	霧島市横川町上ノ上小脇安良	昭和37年2月1日
		腰越神社の跡	霧島市横川町上ノ下小脇岩元	昭和37年2月1日
		徳源社	霧島市横川町上ノ夢想谷下山	昭和37年2月1日
		木浦権現	霧島市横川町上ノ木浦	昭和37年2月1日
		阿弥陀寺の跡	霧島市横川町上ノ正牟田阿弥陀原	昭和37年2月1日
		弓削が丘	霧島市横川町上ノ正牟田茶園山	昭和37年2月1日
		横川城跡	霧島市横川町中ノ城山	昭和37年2月1日
		民部塚	霧島市横川町中ノ二石田民部塚	昭和37年2月1日
	牧園	宝篋印塔三基	霧島市牧園町三体堂778	昭和52年4月15日
		臼崎の石塔	霧島市牧園町持松539-4	昭和57年5月1日
		島津源七郎直直の墓	霧島市牧園町宿窪田761-5	平成4年6月1日
花林長春大姉の墓		霧島市牧園町宿窪田677-3	平成4年6月1日	
記念物 (史跡)	霧島	辻堂の五輪塔	霧島市霧島田口846-2	昭和58年12月20日
		華林寺墓地	霧島市霧島田口2425-4	平成24年10月17日
	隼人	隅州富隈新松林記	霧島市隼人町住吉1881	昭和59年3月31日
		大隅国桑原郡 西国分郷鑿溝崇水神記	霧島市隼人町西光寺水天淵	昭和59年3月31日
		菅原神社磨崖仏	霧島市隼人町松永3282-9、3283	昭和59年3月31日
		三光院墓碑群	霧島市隼人町朝日19	昭和60年3月31日
		空順上人入定石室	霧島市隼人町内山田一丁目11-6	昭和63年3月31日
		弥勒院・正興寺等墓域	霧島市隼人町神宮三丁目215-8	平成元年2月7日
		富隈城跡	霧島市隼人町住吉1879-4、1881	平成6年3月1日
		薩摩義士山元八兵衛定矩の墓 附 山元八兵衛定矩母の墓	霧島市隼人町住吉1513 (住吉共同墓地)	平成7年3月7日
		沢家墓碑群	霧島市隼人町神宮五丁目579-17	平成9年8月26日
		宮坂貝塚	霧島市隼人町内1794、1804-1の一部	平成11年12月8日
	内山田の鼻んす (二連隧道)	霧島市隼人町内山田 1720	平成17年7月6日	
	福山	卵塔群	霧島市福山町福山2428	昭和50年3月31日
	記念物 (名勝)	福山	旧田中家別邸の庭園	霧島市福山町福山2926-1
国分	カヤ	霧島市国分上之段2329 塚脇宮毘神社	昭和51年2月1日	
	クロガネモチ (雄株)	霧島市国分中央四丁目22-7	昭和52年3月1日	
	クロガネモチ (雌株)	霧島市国分中央一丁目24-24	昭和52年3月1日	
	オガタマノキ	霧島市国分川原4394	昭和52年3月1日	
	青葉の竹	霧島市国分台明寺1103 日枝神社	昭和58年8月15日	
溝辺	鷹屋神社の銀杏	霧島市溝辺町麓4260	昭和57年6月1日	

	記念物 (天然記念物)	牧園	霧島の大茶樹	霧島市牧園町持松690-2	平成21年3月26日
		霧島	イチイガシ	霧島市霧島川北 向田七社神社境内	昭和62年3月20日
			オガタマノキ	霧島市霧島田口278	平成8年5月28日
		隼人	荒瀬城跡のイチイガシ	霧島市隼人町西光寺207-2	平成9年8月26日
		福山	小みかん	霧島市福山町福山654-1	平成15年5月1日
			佳例川の藤	霧島市福山町佳例川1871	昭和50年3月31日
			羽山神社の杉	霧島市福山町佳例川1649-1	昭和50年3月31日
			イチイガシ	霧島市福山町佳例川2137 飯富神社	昭和50年3月31日
			イスマキ	霧島市福山町佳例川2137 飯富神社	昭和50年3月31日
		国登録 (9)	登録有形文化財	横川	池田家住宅主屋
池田家住宅石倉	霧島市横川町中ノ上岸田15-6				平成17年7月12日
森山家住宅石倉	霧島市横川町中ノ諏訪985				平成17年7月12日
JR肥薩線大隅横川駅駅舎 一棟	霧島市横川町中ノ39-1				平成18年10月18日
牧園	九州電力妙見発電所本館 一棟			霧島市牧園町宿窪田4230-1	平成23年1月26日
	九州電力妙見発電所1号機ヘッドタンク 一基			霧島市牧園町宿窪田4224-6	平成23年1月26日
	九州電力妙見発電所2号機及び3号機ヘッドタンク 一基			霧島市牧園町宿窪田4224-6	平成23年1月26日
霧島	霧島神社社務所 一棟			霧島市霧島田口2608-5	平成18年8月3日
隼人	JR肥薩線嘉例川駅駅舎 一棟			霧島市隼人町嘉例川2176	平成18年3月2日

※霧島市に関係するものであるが、所在地が鹿児島市のもの

国指定 (4)	有形文化財 (美術工芸品) ※重要文化財	隼人	紺糸威鎧兜大袖付 一領	鹿児島県歴史・美術センター黎明館	昭和28年3月31日
			色々威胴丸兜大袖付(肩萌黄) 一領	鹿児島県歴史・美術センター黎明館	昭和28年3月31日
			色々威胴丸兜大袖付(肩紫) 一領	鹿児島県歴史・美術センター黎明館	昭和28年3月31日
			刀 銘 相州住秋廣明德三	鹿児島県歴史・美術センター黎明館	昭和25年8月29日